


مكتبة جامعة الإسكندرية




دكتور

كبير محمد

جغرافيا

الإسكندرية

0200773



Bibliotheca Alexandrina

دار المعرفة الجامعية
ب.ع. بن سويرة - الإسكندرية - ٤١٢٣٠١٦٣٢
٣٨٧ شارع طه - الإسكندرية - ٥٩٧٣١٢٦

جغرافية مصر السياحية

دكتور

محمد الفتحي بكير محمد

الأستاذ بقسم الجغرافيا

كلية الآداب - جامعة الإسكندرية

٢٠٠١

دار المعرفة الجامعية

٢٠ شارع التحرير - الإسكندرية - ت. ٤٨٣٠١٦٣
٣٨٧ شارع قنال السويس - الجبل - ت. ٥٩٧٣١٤٦

حقوق الطبع والنشر محفوظة

لا يجوز طبع أو استنساخ أو تصوير أو تسجيل أى جزء من هذا الكتاب
بأى وسيلة كانت إلا بعد الحصول على الموافقة الكتابية من الناشر

دار المعرفة الجامعية

للطببع والنشر والتوزيع

الإدارة : ٤٠ شارع سوتير
الأزاريطة - الاسكندرية
ت : ٤٨٣٠١٦٣

الفرع : ٢٨٧ شارع قنال السويس
الشاطبي - الاسكندرية
ت : ٥٩٧٢١٤٦

• بِسْمِ اللّٰهِ الرَّحْمٰنِ الرَّحِیْمِ •

«فوق كل ذي علم عليم»

صدق الله العظيم

تقديم

بسم الله الرحمن الرحيم والصلاة والسلام على أشرف خلق الله وسيد المرسلين سيدنا محمد وعلى آله وصحبه أجمعين ... وبعد .

جغرافية مصر التاريخية يقع في خمسة فصول، يختص الفصل الأول منها بالمقومات الطبيعية للجذب السياحي في مصر والتي تنتظم الموقع والعلاقات المكانية، والتركيب الجيولوجي وظاهرات السطح، والأحوال المناخية، والحياة الفطرية، مع عرض موجز للمحميات الطبيعية في مصر، وغاية هذا الفصل إلقاء الضوء على كل عنصر من عناصر الجغرافيا الطبيعية لمصر ذات الصلة الوثيقة بالسياحة مع إبراز العلاقات بين كل عنصر وبين الحركة السياحية، وأنماط السياحة في مختلف مناطق مصر السياحية. ويتناول الفصل الثاني المقومات البشرية للجذب السياحي والتي تشمل طبيعة السكان وخصائص البيئات المحلية في مصر، والسياسات الحكومية، ودور المواقع الأثرية والمراكز الدينية في الجذب السياحي، وقد ركزت دراسة السكان وخصائص البيئات المحلية على بعض خصائص السكان وتأثير البيئات الحضرية والريفية والبدوية في طبيعة الحركة السياحية الوافدة إلى مصر.

ويعالج الفصل الثالث التسهيلات السياحية والتي تضم النقل بأنواعه المختلفة مع العناية بإبراز التوزيع الجغرافي لكل نوع ودوره في تسهيل الحركة السياحية سواء الوافدة من الخارج أو تلك الداخلية، ثم المنشآت السياحية وتصنيفها حسب مستوياتها المختلفة وتوزيعها الجغرافي، مع محاولة تحديد تأثير كل نوع منها في حجم الاستيعاب من الحركة السياحية، ويضم هذا

الفصل أيضاً الخدمات الترويحية مثل المطاعم والكافتيات ومنتآت الترفيه والتسلية مع الاهتمام بالتوزيع الجغرافى لكل نوع من هذه المنشآت، وبسبب أهمية خدمات البنية الأساسية كان من الضرورى إلقاء نظرة عامة عن مستوياتها مع إبراز أهم مشكلاتها وتأثير كل ذلك على السياحة فى مصر.

وتمثل الحركة السياحية المحور الثالث من محاور دراسة السياحة فى أى منطقة، واختص بدراستها **الفصل الرابع**، حيث قسمت إلى حركة السياحة الدولية الوافدة إلى مصر ثم حركة السياحة الداخلية، وتناولت دراسة الحركة الدولية بالتجليل نصيب مصر من الحركة السياحية الدولية سواء بالنسبة للعالم ككل أو بين الدول العربية، ثم تطور حجم الحركة من خلال عدة مراحل فى النصف الثانى من القرن العشرين مع الإشارة إلى مختلف العوامل التى أثرت فى حجم حركة السياحة الدولية الوافدة إلى مصر فى كل مرحلة، ثم عرض لأهم أسواق السياحة الدولية فى مصر والتى تترتب على أساس : السوق الأوروبى، السوق العربى، السوق الأمريكى، ثم أسواق المناطق الأخرى فى العالم، وقد أظهرت دراسة هذه الأسواق أهم الدول التى تسهم بالحركة السياحية الوافدة من كل سوق، مع الإشارة إلى الوسائل التى تسعى إليها الدولة لتوسيع دائرة الأسواق الدولية للسياحة الوافدة إلى مصر، وألقت الدراسة أيضاً الضوء على حجم الليالى السياحية ومتوسط إقامة السائح حسب الجنسيات المختلفة، ثم موسمية الحركة السياحية الدولية ومع الاستعانة ببعض الأساليب الكمية خاصة معامل الموسمية. أما عن الحركة السياحية الداخلية فقد اهتمت دراستها بالتركيز على أهم محاور هذه الحركة بالنسبة للأقاليم السياحية الرئيسية فى مصر، وانتهى هذا الفصل بعرض لكثافة السياحة ومستوى التدفق السياحى إلى مصر بعرض التعرف على مدى رواج صناعة السياحة والخدمات المرتبطة بها.

أما الفصل الخامس فقد اهتم بأهم الأقاليم السياحية فى مصر والتي تضم إقليم الساحل الشمالى الغربى، وإقليم ساحل البحر الأحمر، وإقليم جنوب سيناء، وإقليم القاهرة الكبرى، وإقليم الإسكندرية، ثم إقليم مصر العليا، مع الاهتمام بعرض أهم عوامل الجذب السياحى فى كل إقليم، وتحديد أهم ملامح الحركة السياحية، وأنماط السياحة، وأهم المناطق السياحية ثم مشروعات التنمية السياحية فى كل منها.

وقد حرصت على تزويد الكتاب بعدد من الخرائط والأشكال البيانية والصور الفوتوغرافية حتى يسهل متابعة المتن أثناء القراءة، وإن كنت أنصح القارئ بضرورة الاستعانة بأطلس لمتابعة بعض المواقع، وفى النهاية فهذه مجرد فكرة ظلت تراودنى على امتداد عدة سنوات قمت خلالها بتدريس جغرافية مصر السياحية فى كلية السياحة والفنادق بجامعة الإسكندرية فى مرحلتى البكالوريوس والدراسات العليا، وأرجو من خلالها أن أكون قد وفقت، فإن كان نقص بها، فالنقص من طبائع البشر ...

والله الموفق..

الإسكندرية فى العاشر من أكتوبر عام ٢٠٠٠

الفصل الأول

المقومات الطبيعية

للجذب السياحي في مصر

- أولاً : الموقع والعلاقات المكانية
- ثانياً : التركيب الجيولوجي وظواهر السطح .
- ١ - التركيب الجيولوجي
 - ٢ - ظواهر السطح
- ثالثاً : الأحوال المناخية
- رابعاً : الحياة الفطرية :
- المحميات الطبيعية

الفصل الأول

المقومات الطبيعية للجذب السياحي فى مصر

يتأثر النشاط السياحي فى أى منطقة بمجموعة من العوامل المتشابهة، سواء الجغرافية أو التاريخية أو الاقتصادية، وتعد العوامل الطبيعية من أهم العوامل المؤثرة فى النشاط السياحي، وتصم الموقع والعلاقات المكانية، والتركييب الجيولوجى وطاهرت السطح، والأحوال المناخية، والحياة الفطرية.

أولاً : الموقع والعلاقات المكانية

تمتد الأراضى المصرية بين دائرتى عرض ٢٢° شمالاً، ٣١,٥° شمالاً، وهو مايعنى وقوع معظم هذه الأراضى داخل نطاق المناخ شبه المدارى، وامتداد أطرافها الشمالية ضمن نطاق المناخ شبه المعتدل، ويمر مدار السرطان فى القسم الجنوبي من مصر عند بلدة كلابشة الواقعة جنوبى أسوان بحو ٧٥ كم. وتمتد الأراضى المصرية طولياً فى حوالى $\frac{2}{3}$ ١١° من خطوط الطول أى بين خط طول ٢٥° شرقاً، والذى يتمشى فى معظمه مع خط الحدود السياسية بين مصر والحماهيرية الليبية، وخط طول ٤٠° ٣٦° شرقاً عند رأس حدربة على ساحل البحر الأحمر فى الجنوب وهى أبعد نقطة لليابس المصرى فى الاتجاه الشرقى.

وتطل مصر من ناحية الشمال على البحر المتوسط بجهة ساحلية طولية (٩٩٥ كيلومتراً) بين رفح فى الشرق والسلوم فى الغرب وعلى امتداد هذا الساحل تمتد بيئات جغرافية مختلفة، تبدأ فى الشرق فى شمال شبه جزيرة سيناء بتكوينات رملية وسبحات وبحيرة البردويل تم سهل الطيبة وإلى الغرب من قناة السويس حتى الإسكندرية تمتد البحيرات الشمالية ومايرتبط بها من

ظواهرات جغرافية خاصة الجزر ونباتات المستنقعات، وإلى الغرب من الإسكندرية حتى الحدود الغربية يمتد إقليم مريوط بكل ظواهراته خاصة الكثبان الرملية الساحلية والتلال الجيرية والمحيرات الساحلية (اللاحونات) والمنخفضات التي تقع بين سلاسل التلال الجيرية، وحافة الهضبة الجيرية، وعلى امتداد السواحل الشمالية لمصر تقع أهم الموانئ المصرية (الإسكندرية - بورسعيد - دمياط).

وتطل مصر من ناحية الشرق بجبهة ساحلية طويلة على البحر الأحمر وخليج السويس، ويقع الذراع الغربي للبحر الأحمر (خليج السويس) داخل الأراضي المصرية، في حين يفصلها الذراع الشرقي (خليج العقبة) عن يابس شبه الجزيرة العربية. ويبلغ طول ساحل خليج العقبة وساحل سيناء الجنوبي الذي يشرف على البحر الأحمر عند رأس محمد ١٨٠ كم، في حين يبلغ طول الساحل الشرقي لخليج السويس ٢٧٥ كم والذي يمتد بين بورتوفيق في الشمال إلى رأس محمد في الجنوب، ويبلغ طول الساحل الغربي لخليج السويس وساحل البحر الأحمر حتى نقطة إلتقاء الحدود الجنوبية لمصر مع السودان بالبحر ١٤٨٦ كم، وبعبارة أخرى يبلغ مجموع أطوال السواحل الشرقية لمصر ١٩٤١ كم أو مايتجاوز ضعف أطوال السواحل الشمالية. وصحيح أن السواحل الشمالية تبدو أقل أهمية من السواحل الشمالية، غير أن امتدادها الكبير ترتب عليه تعدد البيئات الجغرافية، وتباين مقومات الجنوب السياحي الطبيعية والتي جعلت من هذه السواحل مميزة سياحياً سواء على المستوى القومي أو على المستوى الدولي وهو مايشار إليه في مواضع أخرى.

وتجدر الإشارة إلى أن حفر قناة السويس قد أضاف جبهة ساحلية (نظرياً) في الشرق لها أهميتها من الناحيتين التجارية والسياحية فضلاً عن

ذلك أكسبت القناة العلاقات بين مصر والدول المجاورة في الشرق عمقاً خاصة بعد اكتشاف البترول واستغلاله في بعض الدول الأخيرة.

وهنا يثار السؤال هل تعد مصر من الدول البحرية أو ذات السواحل؟ وللإجابة على هذا السؤال، ومن الناحية النظرية يمكن مقارنة نسبة أطوال السواحل والتي يبلغ مجموعها ٢٩٣٦ كيلومتراً إلى المساحة الكلية والتي تبلغ ١,٠٩٦٠٠ كم^٢، نجد أن ما يخدمه الكيلومتر الطولى من السواحل حوالى ٣٤١ كيلومتراً مربعاً من المساحة الكلية، وعلى أساس المساحة المأهولة والتي تقدر بنحو ٣٥ ألف ٢ كيلومتراً^٢ يهبط المعدل الرقم إلى ١٢ كم^٢، وتؤكد هذه النتيجة أن مصر ليست دولة تفتقر إلى السواحل إذا ما قورنت بغيرها من الدول الحبيسة أو شبه الحبيسة، ورغم ذلك فقد تبدو هذه النتيجة مضللة بعض الشيء، فقيمة السواحل لا تقاس بأطوالها فقط وإنما تقاس بعوامل أخرى مثل طبيعة السواحل وامتداد محاور الطرق وسهولة الاتصال بينها وبين الداخل، ومدى فقر أو غنى الظهير (عيس على إبراهيم، ١٩٩٩: ١٧ - ١٨).

ولا يقل موقع مصر بالنسبة للدول المجاورة في أهميته عن موقعها الفلكى أو بالنسبة للمسطحات المائية التي تطل عليها، فإلى الجنوب من مصر تقع السودان التي تمثل بداية للعلاقة بينها وبين دول حوض النيل ودول وسط أفريقيا، ويدعم هذه العلاقة نهر النيل والذي يعد بمثابة دهليز يتعمق في داخل أفريقيا، وعن طريقه بالإضافة إلى دروب القوافل التي تمتد على طول الوديان الجافة في شرقي مصر والسودان، وفي الغرب تحركت الهجرات البشرية وتدفقت السلع بين السودان ومصر، وقامت بعض المحلات العمرانية بدور الأسواق أو نهايات للطرق الشرقية مثل حلفا وكرسكو والعلاقي وأسوان ودراو وكوم أمبو وإدفو، بينما قامت إدفو وإسنا وفرشوط

وأسيوط ومنفلوط والبهنسا كنقاط نهاية لطرق الصحراء الغربية، وكان درب الأربعين الذى ربط بين الفاشر فى غرب السودان بأسيوط على النيل أهم دروب الصحراء الغربية.

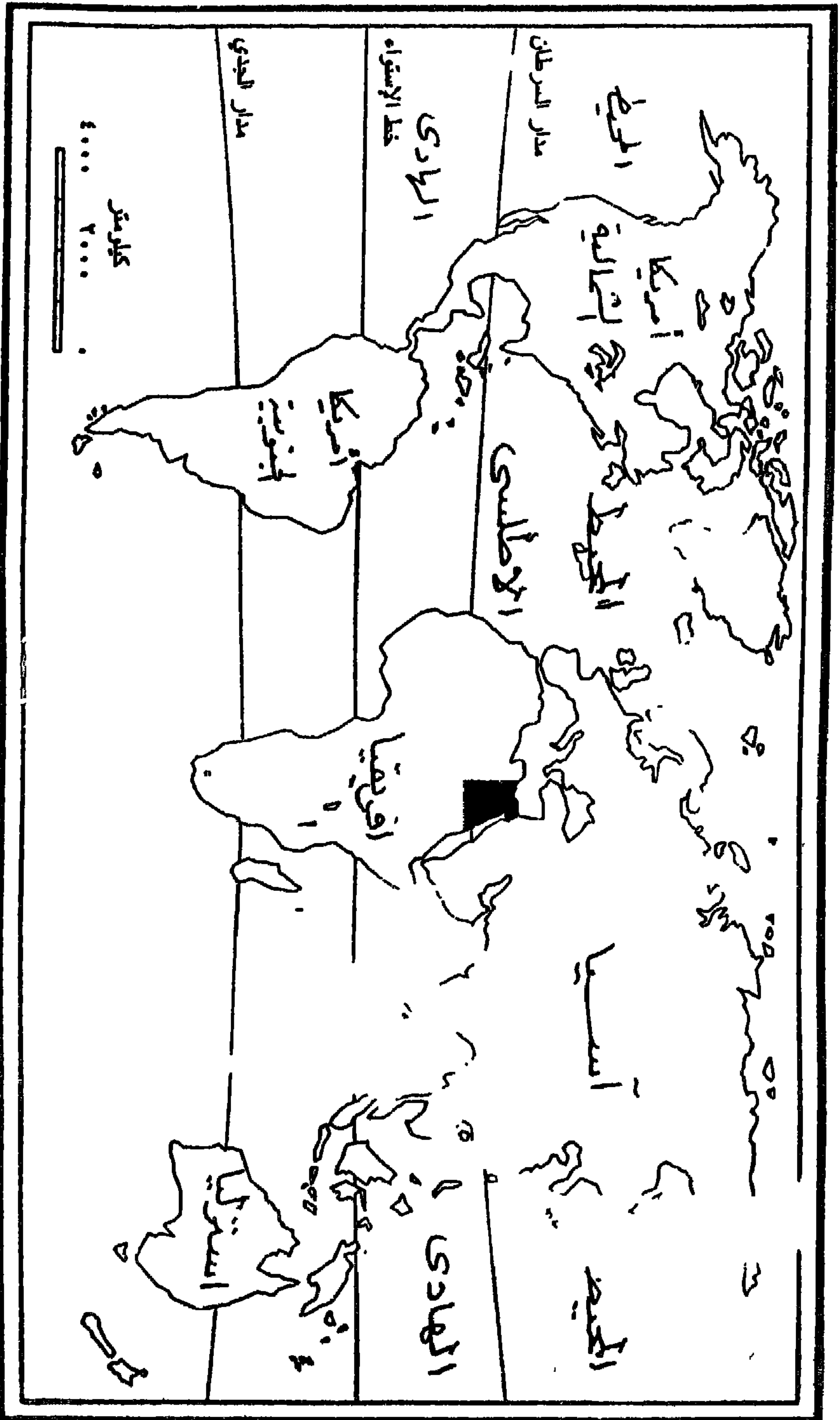
ويفصل البحر الأحمر وخليج العقبة واليابس المحصور بين طانا على رأس خليج العقبة فى الجنوب ورفح على ساحل البحر المتوسط فى الشمال مصر عن دول شبه الجزيرة العربية ودول الشام وأبعد من ذلك نحو الشرق العراق، وصحيح أن الصحراء الشرقية فى مصر كانت بمثابة الحاجز بين ساحل البحر الأحمر والمعمور المصرى على امتداد الوادى والدلتا، غير أن نهر النيل ينحرف فى ثنية قنا نحو الشرق ليحقق أقصر مسافة بين الوادى والصحراء الأحمر، وقد ساعد ذلك على استقبال مصر لموجات من الهجرات الوافدة من شبه الجزيرة العربية والتي أثرت بدورها فى التركيب الجينسى لسكان جنوب الوادى فى مصر، وعن طريق منطقة برزخ السويس وشبه جزيرة سيناء اتصلت مصر بالمؤشرات الآسيوية، وهى علاقة كروفر إذ استقبلت مصر فى بعض الفترات هجرات آسيوية منذ عهد الهكسوس حتى حرب ١٩٦٧، كما خرجت الجيوش المصرية إلى بلاد الشام فى فترات مختلفة من التاريخ، ولاشك أن الهجرات الآسيوية نحو مصر كان تأثيرها واضحاً ومميزاً فى إقليم شرق الدلتا.

ونصل إلى حدود مصر الغربية التى تتصل عن طريقها مصر بدول المغرب العربى، والمتتبع لتاريخ علاقة مصر بالدول الواقعة فى غربها يلاحظ أن مصر استقبلت عدداً من القبائل فى شكل غزوات فى العصور القديمة، بل وتمتد هذه العلاقة إلى عصور ما قبل التاريخ حيث تشير الأدلة الأركيولوجية إلى تأثير حضارات الصحراء العربية فى مصر خاصة فى الواحات الخارجة بمؤثرات الحضارات التى قامت فى بعض المواقع فى

تونس، وذلك منذ العصر الحجري القديم الأعلى حتى العصر الحجري المتوسط، وفي العهد العربي تعبرت علاقة مصر بالمناطق الواقعة في غربها إذ أصبحت مصر كمعبر للهجرات البشرية العرسة نحو العرب، تحولت هذه العلاقة إلى الشرق مرة أخرى عندما استقلت مصر الفاطميين الذين نجحوا في نشر المذهب الشيعي فيها وأسسوا مدينة القاهرة لتكون عاصمة لمصر والتي استمرت بعد ذلك في العصر الحديث، وقد استقبلت مصر موجة أخرى أصغر حجماً عندما سقطت الدولة الأموية في الأندلس، عندما وفدت مجموعات من المهاجرين عبر طريق الحح المحادي للبحر الأحمر حتى وادي النيل، واستقر بعض هؤلاء في بعض المواضع التي قامت فيها بعض المحلات العمرانية والتي لاتزال تحمل اسم زاوية أو سيدي (عيسى على إبراهيم، ١٩٩٩ : ٢٢).

أما عن علاقة مصر بالدول الواقعة في الشمال سواء في جنوب أوروبا أو في جزر البحر المتوسط، فهي بلا شك علاقة قديمة ولها أهميتها، وتمتد بجذورها إلى العصور القديمة، وهي أيضاً علاقة تأثير وتأثر في آن واحد، وربما لايسمح المجال بتتبع ملامح هذه العلاقة، غير أنه من الضروري الإشارة بأن علاقة مصر بالشمال كانت هي الأقوى طوال الفترات التاريخية.

والخلاصة إذا حاولنا أن نحدد نتائج موقع مصر الأفروآسيوي والنيلي والبحر المتوسطي نجد أن هذا الموقع قد أكسبها علاقات متميزة في ثلاثة محاور : المحور العربي وهي همرة الوصل بين مشرق العالم العربي ومعربه، والمحور الثاني في العالم الأفروآسيوي، أما المحور الثالث فيتمثل في القارة الأوربية شمالاً عبر البحر المتوسط



شكل (١) مرفق مصف بالنسبة لقارات العالم

علاقة موقع مصر بالسياحة :

لموقع مصر الفلكى والجغرافى وبالنسبة للدول المجاورة بعض النتائج على النشاط السياحى سواء فى حجم الحركة السياحية أو اتجاهاتها أو أنماط السياحة، وتتلخص هذه النتائج فى :

* توسط مصر لمناطق العالم الواقعة فى شمالها أو فى جنوبها أو فى شرقها أو فى غربها، وبلغت المسافات تقدر المسافة بين مصر وأقصى امتداد لليابس فى الشمال (النرويج) بنحو ٤٨٩١ كم، وبينها وبين أقصى امتداد لليابس فى الجنوب (جنوب أفريقيا) ٦٥٦١ كم، ونحو الشرق (الصين) ٨٦٧١ كم، ونحو أقصى نقطة لليابس فى الغرب ١٢٨٧٨ كم. (شكل ١)

وبلغة دوائر العرض وخطوط الطول، يلاحظ توسط موقع مصر الفلكى لنصف الكرة الشمالى على اعتبار أن حد المعمور فى هذا النصف 60° شمالاً وبالتالى تصبح القاهرة الواقعة على دائرة 30° شمالاً هى نقطة المنتصف بين دائرة الإستواء ودائرة 60° شمالاً، أما بالنسبة لخطوط الطول فيمتد يابس العالم القديم نحو الشرق من مصر بحوالى 125° طولية، بينما يمتد إلى الغرب منها وحتى أطراف العالم الجديد فى كاليفورنيا نحو 140° ، هذا الموقع المتوسط لمصر للعالم أكسبها أهمية كبيرة كمنطقة عبور بين الشرق والغرب، وبين الشمال والجنوب وهو ما ساعد على قيامها بالسياحة العابرة وذلك بمعاونة عدد من المنافذ مثل بورسعيد والسويس والإسكندرية وأسوان.

* رغم أن الموقع الفلكى أعطى معظم الأراضى المصرية صفة المناخ الصحراوى خاصة فى الجنوب فإن أطرافها الشمالية تتميز بمناخ معتدل سببياً فى فصل الصيف ودافئ فى فصل الشتاء، وقد ترتب على ذلك أن أصبحت مناطق عديدة فى مصر خاصة جنوب الوادى وساحل البحر الأحمر

وخليج العقبة مشاتي جيدة تتمتع بطقس مشمس معظم شهور الشتاء، في الوقت الذي تشتد فيه برودة الطقس في أسواق السياحة القريبة خاصة دول غرب أوروبا، والمتتبع للإحصائيات السياحية يلاحظ ارتفاع حجم السائحين الأوروبيين أو الأمريكيين الوافدين إلى مصر في فصل الشتاء، فضلاً عن ذلك تستقبل السواحل الشمالية في مصر والتي تتمتع بطقس معتدل في الصيف أعداداً كبيرة من المصطافين في هذا الفصل، غير أن معظمهم من داخل مصر خاصة المحافظات المزدحمة السكان المجاورة. وذلك لأسباب أخرى متعددة تتعلق بسوء التخطيط لمراكز الإقامة خاصة على امتداد الساحل الشمالي الغربي، وبشيء من التخطيط يمكن أن تكون هذه المراكز السياحية مراكز جذب للسائحين من أسواق السياحة المجاورة خاصة الدول الأوروبية.

* أثر موقع مصر وانتمائها إلى أفريقيا وآسيا وإقليم الشرق الأوسط في إكتسابها أهمية خاصة في تكوين شخصيتها البيئية والسكانية والحضارية، ويضع البعض مصرأ ضمن الإقليم الحضارى الذى يضم حوض النيل وشرق أفريقيا، وهو إقليم يتميز بحضارة قديمة ومستمرة، ويعود أقدم الاستقرار في مصر إلى العصر الحجري القديم الأعلى أى إلى عهد الحضارة السيلية التي تنسب إلى قرية السبيل في حوض كوم أمبو والتي يقدر البعض أنها بلغت ذروتها منذ حوالي ١٢ ألف سنة والتي نشأت في عدة مناطق في وادى النيل الأدنى بحيث تمتد من حوض كوم أمبو جنوباً إلى أطراف الدلتا شمالاً، وقد عاد الاستقرار إلى وادى النيل الأدنى في العصر الحجري الحديث عندما عرف الإنسان الزراعة وتربية الحيوانات وظهرت عدة مواقع لحضارات هذا العصر في دير تاسا والفيوم والعمري والخارجة. واستمرت قصة الحضارة في مصر في الفترات اللاحقة، وأصبحت مصر في العهد الفرعونى دولة أفريقية

فى الحضارة والأسلوب فى الحياة (سلىمان حزى؁ ١٩٨٨ ٧ - ٩) ومارست علاقات واسعة مع الشرق والحنوب والشمال والعرب واللى أسربا إليها فى موضع سابق؁ ومايهمنا من كل ذلك أن علاقة مصر مدعمة بموقعها الجغرافى بالمناطق المجاورة قد أمدها بالكثير من عوامل الجذب السىاحى التاريخىة سواء تلك التى تنتمى إلى حضاراتها فى الداخل أو تلك التى تركها أصحابها من القادمين من المناطق المجاورة خاصة الإغريق والرومان والعرب.

* ترتب على موقع مصر فى قلب العالم القديم تحكمها فى طرق التجارة الرئيسية بين الشرق والغرب فى العصور القديمة والعصور الوسطى والعصر الحديث؁ وقد أسهمت هذه الطرق فى ربط أجزاء مصر بعضها ببعض أو ربط مصر بالدول المجاورة وقد ساعد ذلك على السفر وتأصيل السىاحة منذ زمن بعيد واستمرارها إلى العصر الحديث.

* هناك علاقة واضحة ومميزة بين مواقع مناطق مصر المختلفة حيث التجمعات السكانية ومواقع المناطق السىاحية؁ وتبدو هذه العلاقة واضحة بين القاهرة والإسكندرية وإقليم الدلتا من ناحية وسواحل البحر المتوسط من ناحية أخرى؁ فضلاً عن ذلك تعد سواحل خليج السويس وخليج العقبة والجزء الشمالى لساحل البحر الأحمر مناطق جذب سىاحى بمعاونة عوامل الحذب السىاحى لتلك السواحل لسكان المحافظات المجاورة خاصة القاهرة ومحافظات شرق الدلتا.

* تعابى بعض مناطق مصر من مشكلات تتعلق بمواقعها المتطرفة واللى فرضتها عدم توافر طرق النقل أو قلة موارد المياه؁ ومن أمثلة ذلك المناطق الواقعة فى جنوب شرقى مصر إلى الجنوب من القصير حتى الحدود الجنوبية

لمصر مع السودان، وينتظر أن تجد هذه المناطق مكاناً مرموقاً على خريطة السياحة الدولية في المستقبل القريب خاصة إذا لاقى اهتماماً خاصاً من الدولة، وسوف ترد دراسة تفصيلية لهذه المناطق في الفصل الخامس.

ثانياً : التركيب الجيولوجى وظاهرات السطح

يتعاون التركيب الجيولوجى وظاهرات السطح فى إكساب بعض المناطق جمال المنظر وبمعاونة النبات الطبيعى والحيوان البرى، وترتبط بظاهرات السطح أنواع مختلفة من الرياضات ووسائل الترويح والتسلية، ويرى «روبينسون» Robinson أن المناظر الطبيعية الجميلة تعد ثانياً أهم عوامل الجذب للترويح (هـ. روبينسون، ١٩٨٥ : ٢٧).

وتتعدد ظاهرات السطح التى تتمتع بجمال المنظر مثل : الجبال والتلال والسواحل والبحيرات والأودية النهرية والأنهار الجليدية Glaciers والجداول المائية Gullies والخواتق Gorges والشلالات Rapids والجنادل Waterfalls، والعيون Springs، والنوافير الحارة، والكهوف الباطنية.

وترتبط بظاهرات السطح حياة فطرية خاصة تزيدها جمالاً وبالتالي تزيد من جاذبيتها للترويح كما أنها فرصة لإشباع ميول علمية وثقافية تتحقق عن طريق مشاهدة النباتات والحيوانات والطيور بالإضافة إلى ممارسة بعض الرياضيات.

١ - التركيب الجيولوجى

للتكوين الجيولوجى علاقة بالنشاط السياحى فى مصر سواء مايتصل بتأثيره فى وجود أنواع معينة من الصخور لها أهميتها للمهتمين بالسياحة العلمية أو لتأثيره فى تنوع ظاهرات السطح. ولنتوقف قليلاً عند أهم ملامح

التركيب الجيولوجى للأراضى المصرية والسى يمكن إيجارها فى النقاط
التالية:

* تغطى التكوينات النارية والمتحولة مايقرب من عشر مساحة الأراضى
المصرية وهى تمثل النواة الأصلية وتنتشر فى عدة مناطق خاصة فى جنوب
شرقى الصحراء الشرقية والسفوح الشرقية والجبوية الشرقية لكتلة العوينات
فى جنوب غربى الصحراء الغربية، ومرتفعات البحر الأحمر تم المثلت
الجنوبى لشبه جزيرة سيناء. وتحلو هذه التكوينات من الحفريات كما تتميز
بشدة صلابتها ومقاومتها لعوامل التعرية، وهى مصدر لكثير من معادن
الفلزات خاصة الذهب بالإضافة إلى بعض أنواع الأحجار مثل الجرانيت
والرخام والزبرجد والزمرد.

* تغطى تكوينات الحجر الرملى والحجر الجيرى التى تنتمى إلى
العصر الكريتاسى مساحات كبيرة تقدر بنحو خمسى مساحة الأراضى
المصرية وتظهر فى نطاق كبير فى جنوب الصحراء الغربية ووسطها، وإلى
الشرق من مجرى النيل فى قطاع محافظة قنا، وفى وسط سيناء، وتعرف هذه
التكوينات فى الجنوب بالحجر الرملى النوبى الذى يتميز بمساميته ومن ثم
وجود خزانات المياه حيث تجمعت فيها الأمطار التى سقطت فى
البليستوسين فى فترات المطر، أو الأمطار التى تسقط فى الوقت الحاضر فى
بعض الأحيان، وتتحول تكوينات العصر الكريتاسى إلى الحجر الجيرى فى
الشمال التى تحتوى على تكوينات الفوسفات.

* تغطى تكوينات الأيوسين والميوسين (الزمن الجيولوجى الثالث)
مساحات كبيرة فى الهضبة الشرقية والصحراء الغربية وفى هضبة العحمة فى
وسط سيناء مكونة هضاب جييرية تعرف فى الهضبة الشرقية باسم هضبة
المعازة وفى شمال الصحراء الغربية باسم هضبة مارماريكا، وقد تأثرت هذه

التكوينات بالحركات الأرضية فى الزمن الثالث والتى يظهر تأثيرها بشكل واضح ومميز على امتداد خليجى السويس والعقبة وعلى امتداد ساحل البحر الأحمر.

* تعرضت الأراضى المصرية فى الزمن الجيولوجى الرابع إلى عمليات التعرية النهريّة والبحرية والهوائية والتى عملت على تعطية أجزاء منها برواسب أهما الرمال بأنواعها المختلفة، ورواسب الأودية ثم التكوينات الفيضية على جانبى مجرى النيل وفى دلتاه أو التكوينات التى تغطى بطون المنخفضات خاصة تكوينات الطوفا وتكوينات البريشيا التى تظهر بوضوح على الجانب الشرقى لمنخفض الخارجة، أضف إلى ذلك التلال الجيرية التى تمتد على طول ساحل إقليم مريوط فى عدة مواقع.

٢ - ظاهرات السطح

تتنوع ظاهرات السطح فى مصر والذى يعزى إلى الأحداث الجيولوجية التى تعرضت لها فى تاريخها الجيولوجى الطويل بالإضافة إلى تأثير عوامل التعرية المختلفة خاصة فى البليستوسين. وقد احتلف البحاث فى تقسيم أرض مصر إلى أقاليم تضاريسية، فالبعض يميل إلى بيان ظاهرات السطح فى المعمور المصرى أو فى مناطق اللامعمور، ومسألة المعمور واللامعمور مسألة نسبية إذ قد تتشابه ظاهرات السطح فى كل منهما، وعلى أية حال يمكن تقسيم الأراضى المصرية إلى أربعة أقاليم تضاريسية رئيسية وهى :

* إقليم شبه جزيرة سيناء.

* إقليم الصحراء الشرقية.

* إقليم الصحراء الغربية.

* إقليم وادى النيل ودلتاه ومنخفض الفيوم.

وفيما يلي دراسة موجزة لأهم ملامح ظاهرات السطح فى كل إقليم:

أ - إقليم شبه جزيرة سيناء

تشغل شبه جزيرة سيناء الركن الشمالى الشرقى من مصر، فى مساحة تقدر بحوالى ٦٠ ألف كم^٢ أو ما يوازى ٦٪ من المساحة الكلية لمصر. وتبدو شبه جزيرة سيناء على هيئة مثلث قاعدته فى الشمال على امتداد ساحل البحر المتوسط، ورأسه فى الجنوب عند رأس محمد. وتتباين ظاهرات السطح التى ترصع صفحة أرض سيناء، ففى الجنوب يمتد نطاق جبلى، وتتجمع فيه كوكبة من الجبال ذات مناسيب مختلفة أهمها جبال كاترين وهى أعلى جبال مصر منسوباً (٢٦٤٣ متراً)، ثم جبل أم شومر وارتفاعه ٢٥٨٦ متراً، بالإضافة إلى جبال موسى وصباغ والثبط وطربوش، وتتميز هذه الكوكبة من الجبال بشدة تضرسها وهو ما يعكس خصائص بنيتها الجيولوجية، بالإضافة إلى فعل التعرية المائية حيث تمتد مجموعة من الأودية نحو الشرق (خليج العقبة) وهى أودية قصيرة سريعة الجريان تنتهى عند الساحل بدالات مروحية الشكل، ومن أهم هذه الأودية وادى وتير الذى ينتهى عند نوبع ثم أودية كيد والنصب والغائب وقنى، ولهذه الأودية أهميتها فى النشاط السياحى إذ يحدد بعضها مسار الطرق غير أن سقوط الأمطار الغزيرة عليها قد تسبب حدوث السيول التى تؤثر سلباً على النشاط السياحى. وتمتد مجموعة أخرى من الأودية نحو الغرب نحو خليج السويس وهى أطول وأكثر اتساعاً وأقل انحداراً وأهمها فيران وسدرى ووردان.

والى الشمال من النطاق الجبلى يمتد نطاق آخر يتكون من عدد من الهضاب أهمها التيه فى الجنوب والعجمة فى شمالها، و سطح الهضبيين أقل إرتفاعاً من النطاق الجبلى الجنوبى، ويتوج سطحهما فى بعض المواقع بعض القمم الجبلية أهمها شعيرة، وحمرة، وعنوة سوقة، وعريف الناقة، كما يقطع سطحهما عدد من الأودية أكبرها وادى العريش ورافديه الباروك والعقبة، وينتهى وادى العريش عند مدينة العريش على ساحل البحر المتوسط، فضلاً عن عدد آخر من الأودية التى تنحدر نحو خليج العقبة وأهمها بعبع وغرندل.

ونصل إلى آخر النطاقات فى الشمال ويتمثل فى السهول الساحلية حيث تمتد على طول ساحل البحر المتوسط وبعمق نحو الداخل حتى خط كنتور ٢٠٠ متر، ويتدرج منسوب السهل الساحلى من الجنوب إلى الشمال ويغطيه فى قسمه الغربى بحيرة البردويل وامتدادها نحو الغرب فى سهل الطينة، وفى الشرق يرتفع السهل الساحلى ويظهر على شكل مجموعة من القباب يتحول إلى سهل مرتفع فى الجنوب، وعلى امتداد الساحل تمتد خطوط من الكثبان الرملية الساحلية واللاجونات، وفى هذا الجزء يمتد الطريق العرضى الساحلى الذى يربط مركز العمران على امتداد الساحل حتى رفح فى الشرق. وتتجه خطة التنمية إلى إنشاء ميناء شرقى تفرعة بورسعيد وهو ميناء محورى يخدم السفن التى تجوب البحر المتوسط الشرقى، وينتظر أن يغير هذا الميناء بالإضافة إلى ترعة السلام من جغرافية السهل الساحلى.

ب - إقليم الصحراء الشرقية:

تنحصر الصحراء الشرقية بين خليج السويس والبحر الأحمر وقناة السويس شرقاً، ووادى النيل غرباً وحدود مصر الجنوبية جنوباً والنطاق السهل

المطل على بحيرة المنزلة شمالاً، وتغطي مساحة ٢٢٥ ألف كم^٢ أو ما يعادل خمس مساحة مصر تقريباً. وتتنوع ظاهرات السطح فى الصحراء الشرقية بسبب تعقد تركيبها الجيولوجى وارتفاعها وتأثرها بعوامل التعرية خاصة المائية، وتعد مرتفعات البحر الأحمر أهم ظاهرات السطح فى الصحراء الشرقية، والتي تمتد من رأس خليج السويس فى الشمال حتى الحدود المصرية الجنوبية أى لمسافة ٩٥٠ كيلومتر تقريباً. ويختلف اتساع الجبال فهى عريضة فى الجنوب حيث يصل متوسط عرضها إلى ٤٠٠ كم ثم تضيق تدريجياً بالإتجاه نحو الشمال، ويتوج السلسلة الجبلية مجموعة من القمم الجبلية تبدأ فى الجنوب بقمة جبل علبة (١٤٣٧ متراً) ثم جبل حماطة (١٩٧٧ متراً) ثم نجرض (١٩٩٨ متراً) والسباعى (١٤٧٧ متراً) ثم جبل الشايب وهو أعلى قمة جبلية ومنسوبه ٢١٨٤ متراً، وجبل غارب ومنسوبه ١٧٥٦ متراً، وبعد هذه الجبال تظهر هضبة الجلالة البحرية وهضبة الجلالة القبلىة وبينهما وادى عربة. وتنحدر من سلسلة جبال البحر الأحمر مجموعة من الأودية التى تتجه نحو الشرق وتنتهى فى البحر الأحمر بدالات مروحية أهمها الحوضين وهو أكبر الأودية وينتهى عند السلاتين، ورحبة ودعيب والجمال والعلم (عند مرسى علم) وكريم والباروك ثم مجموعة من الأودية التى تنحدر نحو الغرب فى الإتجاه النيل وسوف يرد ذكرها بعد قليل.

وبين مرتفعات البحر الأحمر وساحل البحر الأحمر يمتد سهل ساحلى، يكمله سهل آخر على امتداد ساحل خليج السويس العربى، يحتلف اتساعه من جزء إلى آخر حسب اقتراب أو ابتعاد السلسلة الجبلية أو النقاط التى تلتقى فيها الأودية بالبحر. ويتميز خط الساحل باستقامته وقلة الحلجان والتى تقتصر على جمسة فى الشمال، وفول إلى الجنوب من رأس بناس فى الجنوب، غير أن الألسنة والشروم هى سمة بارزة فى أكثر من موضع على

امتداد خط الساحل ، وبالإضافة إلى مصبات الأودية ينتشر هنا وهناك عدد من السبخات الملحية خاصة فى المنطقة الواقعة جنوب السويس وفى عين السخنة وفى رأس عارب .

وتتعدد الجزر الواقعة أمام الساحل ، بعضها قريب منه والبعض الآخر بعيد عنه ، ويبلغ عدد الجزر ٤٠ جزيرة أهمها تلك التى تقع عند مدخل خليج السويس ، ولنا وقفة أخرى مع هذه الجزر عند دراسة إقليم البحر الأحمر السياحى فى موضع آخر .

وإذا انتقلنا إلى داخل الصحراء الشرقية نجد النطاق الهضبي وهو عبارة عن هضبتين يفصلهما وادى قنا، الأولى منهما شمالية وتعرف بهضبة المعازة، والأخرى جنوبية وتعرف بهضبة العباودة، ويقطع الأولى عدد من الأودية القصيرة مثل وادى الأسيوطى ووادى سنور، فى حين يقطع هضبة العباودة عدد من الأودية أكبرها على الإطلاق وادى العلاقى ورافده قبقة الذى ينبع فى الأراضى السودانية، ويصب وادى العلاقى فى بحيرة ناصر، ثم واديا شعيت والخريط ووادى الحمامات . والأخير ينتهى عند قفط على النيل ولهذه الأودية أهميتها التاريخية بل وأهميتها فى التنمية الاقتصادية بشكل عام والتنمية السياحية خاصة وادى العلاقى .

ونصل إلى آخر أقسام الصحراء الشرقية من ناحية الشمال ويتمثل فى النطاق الهامشى الصحراوى والذى يبدأ فى الشمال بنطاق سهلى يشرف على بحيرة المنزلة حيث تنتشر مجموعة من السبخات والمستنقعات، ثم تتدرج الأرض فى الارتفاع بالاتجاه نحو الجنوب وهنا تظهر مجموعة من الجبال - إذا صح لنا هذا التعبير - مثل: جبل المقطم، وجبل الناصورى، وجبل الخشب وجبل الجفرة وجبل عتاقة ثم جبل أبو زعبل .

ج - إقليم الصحراء الغربية.

تعد الصحراء الغربية أكبر الوحدات التضاريسية في مصر حيث تشغل حوالى ثلثى إجمالى المساحة الكلية، وتمتد من البحر المتوسط فى الشمال إلى الحدود الجنوبية لمصر، ومن وادى النيل والدلتا فى الشرق حتى الحدود المصرية الليبية فى الغرب. وتتعدد ظاهرات السطح فى الصحراء الغربية نذكر منها:

* جبل العوينات فى أقصى الجنوب العربى، وعندها تلتقى الحدود المصرية مع الحدود الليبية والحدود السودانية.

* الكثبان الرملية، وتشغل مساحة كبيرة وتتركز فى منطقتين : الأولى منهما وتعرف ببحر الرمال العظيم وتمتد بين منخفضى سيوة وجعبوب داخل الحدود الليبية شمالاً، وهضبة الجلف الكبير جنوباً، والأخرى بين منخفض البحرية شمالاً، ومنخفض الحاريجة جنوباً وتعرف باسم الغرود وأهمها غرد أبى المحاريق.

* المنخفضات، وتمتد فى ثلاثة أحواض : الحوض الجنوبى ويضم الداخلة والخارجة، والحوض الأوسط ويضم البحرية والفرافرة ثم الحوض الشمالى ويضم سيوة والقطارة.

* السهل الساحلى فى الشمال والذى يتباين فى اتساعه من جزء إلى آخر، وفى شرقه تمتد مجموعة من التلال الجيرية، وفى غربه يضيق ليكون جزءاً من الهضبة الصحراوية التى تشقها بعض الأودية التى تنحدر نحو البحر المتوسط.

د - إقليم وادى النيل والدلتا ومنخفض الفيوم

يدخل نهر النيل الأراضى المصرية من الجنوب من دائرة عرض ٢٢° شمالاً عبر بحيرة ناصر ويواصل امتداده حتى شمال القاهرة بنحو ٢٠ كم ليتفرع بعد ذلك إلى فرعين : دمياط فى الشرق، ورشيد فى الغرب.

ويتباين اتجاه النيل داخل الأراضى المصرية، فهو يصنع فى بعض الأجزاء مجموعة من المنعطفات، يقل عددها فى الجنوب بين أسوان وقنا، وتزداد بين نجع حمادى ومنفلوط.

وتتعدد الجزر فى مجرى النيل، وتختلف فى توزيعها وعوامل نشأتها، وأكبر هذه الجزر هى المنصورية بالقرب من كوم إمبو، والحجز (شمال إدفو بحوالى ٢٠ كم) ونقنق، وبهيج (جنوب أبنوب) والشقراء (العياط).

ويمتد على جانبيه مجرى النيل سهلاً فيضياً يختلف فى اتساعه من جزء إلى آخر، وإن كان يضيق فى الجنوب ويتسع فى الشمال، كما يضيق على جانبه الشرقى - باستثناء منطقة ثنية قنا - ويتسع على الجانب الغربى.

وتأخذ دلتا النيل شكل مثلث قاعدته فى الشمال ورأسه فى الجنوب، وسطح الدلتا مستوٍ بشكل عام إلا على الحواف الشرقية والحواف الغربية، وتنتهى دلتا النيل فى الشمال بعدد من البحيرات تتباين فى مساحاتها والتي تغيرت فى العصر الحديث بسبب مشروعات التوسع الزراعى، وتبدأ فى الشرق ببحيرة المنزلة وهى أكبر البحيرات وتمتد شرقاً حتى قناة السويس، وتتسم بحيرة المنزلة بتعرج ساحلها الجنوبى حيث تنتشر مجموعات من النتوءات والخلجان والبرك والسياحات، وفى داخلها تنتشر بعض الجزر أهمها كوم الذهب وابن سلام وتانىس ودياب. وفى الوسط نجد بحيرة البرلس والذى

يصلها بالبحر بوعاز البرلس، وفي داخلها عدد من الحرر أهمها الكوم الأحضر والداخلة، وإلى الغرب من فرع رشيد تقع بحيرة إدكو والتي يفصلها عن البحر المتوسط عدد من خطوط الكثبان الرملية، ويصل بوعاز المعدية بحيرة إدكو بالبحر المتوسط، وتختلف بحيرة مريوط عن شقيقاتها في عدم اتصالها بالبحر المتوسط، ويمتد في غرب البحيرة لسان مائي يعرف بملاحة مريوط، وتخلو بحيرة مريوط من الجزر.

ويشبه منخفض الفيوم منخفضات الصحراء الغربية في كثير من الخصائص وإن كان يختلف عنها في اتصاله بالنيل، ويتصل منخفض الفيوم بالنيل عن طريق بحر يوسف وفي شمال غربى المنخفض تمتد بحيرة قارون، وهى بحيرة ضحلة وإن كان قسمها الغربى أكثر عمقاً من قسمها الشرقى.

وبعد هذا العرض الموجز للتركيز الجيولوجى وأقسام السطح الرئيسية فى مصر، وهى مقدمة مفيدة يمكن أن تعين فى فهم العوامل التى تسهم فى النشاط السياحى، أو إمكانية الإستفادة من بعض الظواهر فى التخطيط للتنمية السياحية. ولنختار بعض هذه الظواهر وذلك على النحو التالى:

*** السواحل البحرية الطويلة:** وهى رملية التكوين فى معظمها والممتدة على البحرين الأحمر والمتوسط وخليج العقبة وخليج السويس، ولا تقف أهمية السواحل على أطوالها بل تمتد إلى تباين خصائص البيئات الواقعة فى ظهيرها والتى تتراوح بين السهلية والبحرية والهضبية والجبلية بل والزراعية، كما أن أجزاء من هذه السواحل تقع بالقرب من مراكز عمرانية تقليدية، وأجزاء أخرى تمتد فى نطاقات نائية هادئة بعيدة عن أى تجمعات بشرية، وهو ما أكسبها مظاهر جمالية خاصة تتباين من نطاق إلى آخر مثل سواحل

خليج العقبة أو سواحل البحر الأحمر أو أجزاء من سواحل البحر المتوسط، هذه المظاهر ترضى مختلف الرغبات وتتفق والإمكانات الخاصة بالسائحين.

* السواحل البحرية الداخلية، مثل: سواحل البحيرات المرة، والتي تنفرد بجمالها وهدوئها وقربها من التجمعات السكانية، وقس على ذلك سواحل بحيرة قارون التي تعد بحق مزاراً متميزاً للباحثين عن الهدوء، والساعين إلى الراحة والإستجمام، وكم هو كبير حجم أفراد هذه الفئة إذا علما قرب المسافة بينها وبين القاهرة والجيزة.

ومن الأمثلة الأخرى للسواحل البحرية سواحل بحيرة ناصر، وتعد هذه البحيرة أهم مظهر إضافه الإنسان المصرى فى تاريخه الطويل، فهى ثانى البحيرات الاصطناعية فى العالم، والتي تمتد بطول ٥٠٠ كم، منها ٣٥٠ كم داخل الأراضى المصرية، وبقيتها فى الأراضى السودانية، ويبلغ متوسط عرضها حوالى عشرة كيلومترات، وتخرج سواحل البحيرة هو سمة عامة، وتلتقى البحيرة فى جانبها الشرقى بعدد ٤٨ وادياً وفى جانبها الغربى بـ ٣٧ وادياً، وعندما ترتفع مياه البحيرة تغمر مصبات هذه الوديان، وعند إنحسارها ينمو غطاء نباتى يصنع مع البحيرة وسواحلها وظاهرات السطح المجاورة والمواقع الأثرية منظومة خاصة هى بلا شك تساعد على قيام منتجعات سياحية. ورغم كل ذلك فإن قيام البحيرة بدور الخزان المائى المكشوف لمصر، وهو ما يوضع بعض القيود عند التخطيط لاستغلال سواحل بحيرة ناصر.

هذه الأمثلة للبحيرات الثلاث تقف على طرف نقيض من سواحل بحيرات مصر الشمالية - باستثناء البردويل - هذه البحيرات قد أصابها العبث من جانب الإنسان سواء بالتجفيف أو التلوث، وتعد المنزلة ومربوط من

أكثر بحراب مصر الشمالية في معدلات التلوث، إذ تلقى هيهما مجامع الصرف الصحي ومخلفات المصانع، وقد أدركت الهيئات المسؤولة منطلوه التلوث خاصة في بحيرة مريوط ولذلك عقدت في السوات الأخيرة عدداً من المؤتمرات والندوات لمناقشة أبعاد هذه المشكلة ووضع بعض الحلول التي لم تجد طريقها للحل حتى الوقت الحاضر.

* الجزر البحرية التي تتناثر أمام سواحل البحر الأحمر في عدة مواقع ومساحات مختلفة وأبعاد مختلفة من خط الساحل، ورعم أن طبعها تتراوح بين المرجانية والصحيرية فإنها تفرد بإمكانات جذب ساحية خاصة أهمها الهدوء والبعد عن مصادر التلوث ووحد عدد من الخللحان وأثرؤوس والشروم، وهواء مياها وتوافر أشعة الشمس على مدار السنة. ومن أمثله هذه الجزر: شاكر، وسدوان، وجوبال، والطويلة، والأخوان، والجمال، وقلعان، وشوارب، وحاييس، ومكوع، والزبرجد، ومريم، وسال، وحلايب بالإضافة إلى بيران وصنافير الواقعة عند المدخل الحوي لخليج العقبة.

ويختلف البحر المتوسط عن البحر الأحمر في قلة عدد الجزر الواقعة أمام سواحله إلا من بعض الجزر التي تتناثر على مسافات بعيدة ونقترب من الساحل، ومن أمثلتها الجزر التي تقع أمام الإسكندرية وعددها ١٧ جزيرة منها: من أبي فير شرقاً إلى رأس العجمي غرباً، وهي من الشرق إلى الغرب على النحو التالي: نلسن، غريشة الصعري، ابن عسيل، عريشه، الم. - موطه، حلاوة، الحجرية، جبل الكور، الذهب، الأرامل، الأخوان، المحوت، الكلب، القط، الفار، الأكراش، المرابط ورعم تعدد هذه الجزر وفردها من الشاطئ فإن استعمالها السياحي محدود للغاية، ولاشك أنه إذا ما استعملت هذه الجزر يتوقع أن يزيد من أهمية الإسكندرية في مجال سياحة الاصطياف.

* الشعاب المرجانية والحواجز المرجانية، الممتدة أمام سواحل البحر الأحمر خاصة فى الجزء بين المدخل الجنوبى لخليج السويس فى الشمال وسفاجة فى الجنوب حيث تنتظم الشعب المرجانية فى خطوط متوازية قريبة وأخرى بعيدة عنه، ومن الشعب القرية أبو شعر والملاحه، ومن الشعب البعيدة أبو نقره. وفى الجزء بين الغردقة وسفاجة تتجمع مجموعة من الشعب لها أهمية سياحية كبيرة وأهمها : شعب جزر الفنادير، وشعب المرجان الأسود، وشعب مجاويش.

وتتجمع الشعب مرة أخرى فى الجنوب بين رأس بناس ورأس حدربة. وتمثل أماكن الشعب والأشكال المرجانية المختلفة أهمية كبيرة لراغبي الغوص، وتعيش فيها أنواع متباينة من الأسماك النادرة مثل: البغفان والخفاش والزنجل والمورين والراكودا والسلاحف المائية، وتتسم الشعاب المرجانية بامتدادها فى مسافات طويلة تغمرها المياه بعمق لا يتجاوز المتر ونصف المتر تقريباً، ويمكن مشاهدة تجمعاتها بقوارب ذات قيعان زجاجية خاصة، أو باستخدام الغواصات الساحلية فى النطاقات الأكثر عمقاً خاصة فى منطقة الجفتون.

* التلال والجبال: أشير فى أكثر من موضع عند دراسة أقاليم السطح إلى نماذج من التلال والجبال، وتستغل بعض هذه الجبال فى النشاط السياحي كما فى جبال جنوب سيناء، وتبقى جبال عديدة غير مستغلة يمكن استخدامها فى أغراض الترويح لما تتمتع به من جمال المنظر المقترن بالنبات الطبيعى والطيور والحيوانات البرية، كما أنها تتمتع بطقس صحى منعش وذلك بسبب توفر أشعة الشمس بها ونقاء هوائها، وتصلح هذه الجبال كمواقع للمنتجعات الجبلية الصيفية، بالإضافة إلى ممارسة بعض الرياضات مثل رياضة التسلق.

*** التكوينات الرملية:** أشير عند دراسة الصحراء الغربية إلى تنوع أشكال التكوينات الرملية التي تغطي أجزاء منها. ولاتقتصر التجمعات الرملية على الصحراء العربية بل تنتشر في مواضع عديدة بالقرب من ساحل البحر الأحمر، ولبعض أنواع الرمال أهمية كبيرة في علاج بعض الأمراض خاصة أمراض الروماتيزم التي تنتشر بين سكان المناطق الباردة، ولانستغل هذه الرمال في مصر إلا على نطاق محدود كما في واحة سيوة أو في سفاجة، ولاشك أن سياحة الصحارى أصبحت تحتل مكاناً مهماً على خريطة السياحة العالمية كما في تونس على سبيل المثال، ويمكن الاستفادة من إمكانات الجذب السياحي الأخرى لتدعيم هذا النمط من السياحة في مصر، ولاشك أن خطة التنمية في منطقة توشكى قد ضمت ضمن بنودها هذا النمط من السياحة.

*** نهر النيل :** حيث يمتد داخل الأراضي المصرية لمسافة ١٥٢٠ كم ، ونهر النيل ليس مجرد نهر، فهو يخترق أراضي صحراوية ويصنع مع حواف الهضبتين ومراكز الاستقرار البشري والآثار القديمة منظومة رائعة تشكل قوة جذب سياحية قوية، وبتفصيل أكثر تتمتع جوانبه بجمال خاص، وخاصة في جنوبي مصر في المسافة الواقعة بين الأقصر وأسوان، أو بين القناطر الخيرية وحلوان، وعلى امتداد المجرى تتناثر مجموعة من الجزر التي تختلف في مساحاتها ومواضعها، وعلى أرضية السهل الفيضي نجد بيئة زراعية تكسب النهر جمالاً خاصة في أوقات نمو المحاصيل، كما تتبعثر المحلات العمرانية هنا وهناك. ورغم كل ذلك يعاني نهر النيل من إهمال كبير في أكثر من موضع، وفي حالة استثماره سياحياً يجب الاهتمام بمجراه والتوسع في إقامة المراسي والموانئ النهرية لاستقبال السفن السياحية وإعداد أحواض إصلاحها وتمويلها.

* عيون المياه المعدنية: والتي يرتبط توزيعها بخصائص التركيب لصحري، كما تؤثر هذه الخصائص في دفء المياه وانبثاقها ونسب الأملاح، ومن أهم العيون والينابيع عيون حلوان، وعين السخنة، وعيون موسى وينايع واحات الصحراء الغربية كما في سيوة والخارجة والداخلة والبحرية والفرافرة بالإضافة إلى نبع بلبيس على طريق القاهرة / السويس.

ثالثاً : الأحوال المناخية

مناخ مصر صحراوي بوجه عام إلا في مساحات محدودة على امتداد ساحل البحر المتوسط حيث تتأثر بالبحر المتوسط ويسودها مناخ شبه معتدل، وربما لايسمح المجال بتفصيل العوامل المؤثرة في مناخ مصر وعناصر المناخ، وسنحاول بإيجاز أهم ملامح الأحوال المناخية في النقاط التالية:

* تأثير درجات الحرارة في مصر في فصول السنة المختلفة بموقعها الفلكي بالنسبة لدوائر العرض أو بموقعها بالنسبة للمسطحات المائية، ومظاهر السطح الرئيسية كما تتأثر باتجاهات الرياح وسرعتها.

وبشكل عام تقل درجات الحرارة في الجهات الواقعة على امتداد ساحل البحر المتوسط في الشمال لتأثرها بمسطح البحر المتوسط، ويوصف مناخ السهل الساحلي الشمالي بالمناخ شبه المعتدل وترتفع درجات الحرارة تدريجياً بالإتجاه نحو الجنوب.

وتصل درجات الحرارة في كل مناطق مصر إلى أدناها في يناير، ثم تبدأ في الارتفاع التدريجي مع نهاية شهر فبراير حتى تصل إلى أقصاها في شهرى يوليو وأغسطس. وتسجل مرتفعات سياء الجنوبية أقل درجات حرارة في فصل الشتاء يصل متوسطها في يناير إلى مايتراوح بين ٥ - ١٠ درجات مئوية، ويظل للموقع الفلكي دوره الواضح في تحديد التباين

الحرارى بين مناطق مصر فى هذا الفصل إذ تصل درجات الحرارة إلى أقصاها بأسوان (١٨° م). وبمحافظة مصر الوسطى إلى ١٢° م وبالسواحل الشمالية إلى ١٥° م .

ولانقل أهمية الموقع بالنسبة للمسطحات المائية عن أهمية الموقع الفلكى فى تباين درجات الحرارة فى فصل الشتاء خاصة فى سواحل البحر الأحمر التى تتميز بالدفء، وتسجل محطات الرصد المناخى على امتداد الساحل متوسطات حرارة أعلى من محطات الرصد الواقعة على نفس دوائر العرض فى وادى النيل، أو بعبارة أخرى تكون حرارة السويس أعلى من حرارة القاهرة فى هذا الفصل، ويحدث نفس الشئ عند مقارنة حرارة القصير على ساحل البحر الأحمر بحرارة قنا على النيل.

وتتدرج درجات الحرارة فى فصل الصيف بالارتفاع من الشمال إلى الجنوب إذ يبلغ متوسط حرارة شهر يوليو بالإسكندرية ٢٥° م، وبالقاهرة ٢٦,١° م، وبالأقصر ٣٢,٩° م وبأسوان ٣٣° م، فيما تسجل أقل متوسطات حرارة فى فصل الصيف فى الجهات الساحلية الشمالية أو فى جنوب سيناء ووسطها.

وثمة تأثير للمسطحات المائية فى المدى الحرارى اليومى الذى يقل فى الجهات الساحلية عنه فى الجهات الداخلية فى الشتاء والصيف، كما يظهر تأثيرها أيضاً فى أعلى درجات حرارة وأدناها، إذ تسجل أعلى درجات حرارة فى الجهات الساحلية فى شهر أغسطس، بينما تسجل أعلى درجات حرارة فى الداخل فى شهر يوليو، وتسجل أدنى درجات حرارة فى الشتاء فى الجهات الساحلية فى شهر يناير، وفى الجهات الداخلية فى شهر ديسمبر، ويعزى هذا الاختلاف أساساً إلى تباين تأثير المسطحات المائية واليابس بالحرارة فى فصلى الشتاء والصيف. ولاشك أن هذا الاختلاف من شأنه أن يؤثر على

حجم الحركة السياحية الوافدة إلى المناطق السياحية في مصر في فصلي الشتاء والصيف وهو ماسوف يتار إليه في أكثر من موضع بعد ذلك.

*** تسود الرياح الشمالية والشمالية الغربية مصر معظم شهور السنة،** وإن كانت اتجاهات الرياح تتغير أحياناً في فصلي الشتاء والربيع في الفترات التي تتأثر فيها مصر بالمنخفضات الجوية التي تتحرك على سطح البحر المتوسط في فصل الشتاء وعلى اليابس في فصل الربيع، وعلى أساس موقع المنخفض الجوي من الأراضي المصرية يتحدد اتجاه الرياح، فتكون من الجنوب والجنوب الشرقي والجنوب الغربي عند مرور مقدمة المنخفض، وفي هذا الأثناء تكون الرياح دافئة نهاراً وباردة ليلاً، وبعد مرور الجبهة الساردة من المنخفض تتحول الرياح إلى الاتجاه الشمالي والشمالي الغربي. ويكون تأثير المنخفضات الجوية واضحاً ومميزاً في النطاق الساحلي الشمالي، وما يلى أن يقل هذا التأثير تدريجياً في الاتجاه الجنوبي حتى دائرة عرض المنيا، وبعدها نحو الجنوب تسود الرياح الشمالية طوال العام.

*** يتأثر مناخ مصر برياح الخماسين في فصل الربيع وأوائل الصيف** وهي رياح محلية ساخنة ومتربة، ويضاعف من الإحساس بحرارتها قدومها من الجنوب عبر الصحراء، وتسبب الكثير من الأضرار على المناطق التي تهب عليها على الزراعة والمخلات العمرانية بل وصحة الإنسان خاصة ما تسببه من أمراض العيون والجهاز التنفسي، ويتباين عدد مرات هبوب رياح الخماسين في فترة حدوثها إذ يقل عددها في فبراير ثم يزداد تدريجياً حتى يصل إلى الذروة في أبريل ثم يقل مرة أخرى حتى يصل إلى أدناه في يونيو. ومن أكثر مناطق مصر التي تتأثر برياح الخماسين النطاق الساحلي الشمالي ومنطقة الدلتا وشمال الوادي حنى المنيا، وتصل سرعة هذه الرياح إلى حد العاصفة.

وهناك نوع آخر من الرياح المحلية تؤثر على الجزء الجنوبي الشرقي من مصر خاصة منطقة مثلث حلايب، وتعرف محلياً باسم «رياح الأذيب»، وهي تهب من المسطحات المائية المجاورة (البحر الأحمر) نحو الداخل فتعمل على رفع معدلات الرطوبة النسبية وتقترن الرطوبة العالية مع الحرارة المرتفعة وقت هبوب هذه الرياح في فصلي الصيف والخريف، ولاشك أن التخطيط للتنمية السياحية في مثلث حلايب يجب أن يراعى تأثير هذه الرياح على حجم الحركة السياحية في فصلي الصيف والخريف، بالإضافة إلى تصميم الفنادق والقرى السياحية، وتلك حقيقة يدركها سكان المثلث من العبادة والبشارية والرشايدة عندما يقيمون مساكن مؤقتة مصنوعة من الخشب تعرف «بالبراشي» بحيث يتخذ المسكن شكل الشرنقة، ويقام البرش على عدد من الدعائم الخشبية الطولية والعرضية تربط بينها خيوط مصنوعة من ليف شجر الدوم.

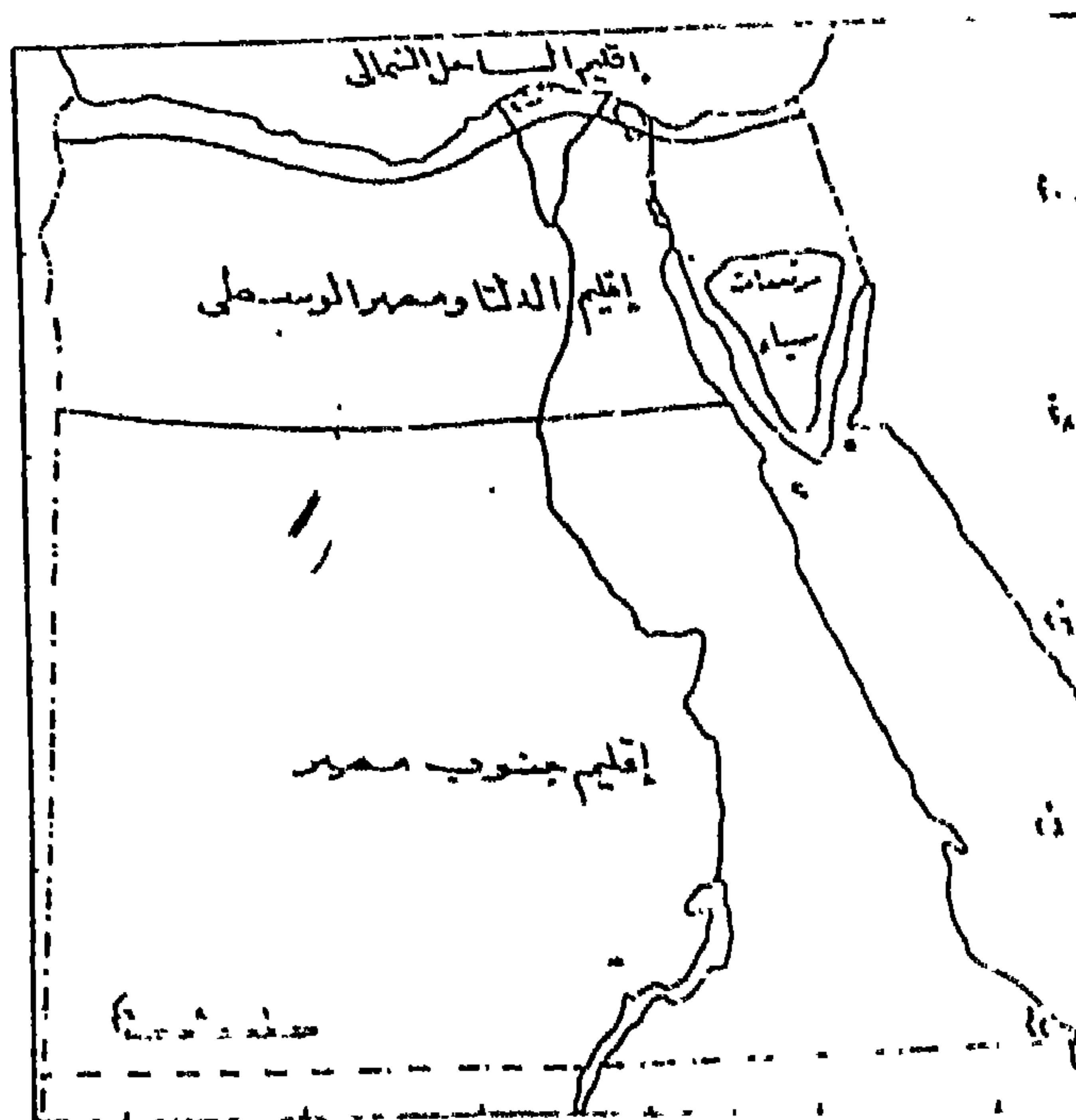
* تباين معدلات الرطوبة النسبية بين مناطق مصر المختلفة خاصة بين المناطق الساحلية والمناطق الداخلية، كما تتباين بين فصول السنة المختلفة، وبشكل عام تقل معدلات الرطوبة النسبية بالاتجاه نحو الجنوب إلا إذا كان هناك مسطح مائي مثل بحيرة ناصر في جنوب أسوان، وتصل معدلات الرطوبة النسبية إلى ذروتها في كل من المناطق الساحلية الشمالية والمناطق الساحلية الجنوبية الشرقية في فصل الصيف بسبب زيادة معدلات التبخر وارتفاع نسبة هبوب الرياح الشمالية والشمالية الغربية على السواحل الشمالية في هذا الفصل حيث تجلب معها الرطوبة من البحر، أو هبوب رياح الأذيب على سواحل جنوب شرقي مصر من البحر الأحمر والتي تجلب هي الأخرى كميات كبيرة من الرطوبة.

ويختلف الحال فى المناطق الواقعة فى الداخل إذ تصل معدلات الرطوبة النسبية إلى أقصاها فى ديسمبر ويناير وذلك بسبب إنخفاض درجات الحرارة. تناقص قدرة الهواء على تحمل الرطوبة، ولاشك أن تباين معدلات الرطوبة النسبية من شأنه أن يؤثر على حجم الحركة السياحية الوافدة إلى المناطق السياحية فى مصر، أو بعبارة أخرى تسهم الرطوبة النسبية بمعاونة متوسطات الحرارة فى تفسير موسمية السياحة فى مصر.

* تقل كميات الأمطار التى تسقط على الأراضى المصرية بشكل عام كلما ابتعدنا عن ساحل البحر المتوسط، وتصل إلى حد الجفاف فى المناطق الواقعة جنوب المنيا، وإن كانت بعض المناطق الأخيرة قد تستقبل كميات من الأمطار على فترات متباعدة مصدرها مياه البحر الأحمر التى تسبب سيولاً جارفة تنقلها وديان الصحراء الشرقية سواء فى الاتجاه الشرقى نحو البحر الأحمر أو نحو الغرب فى اتجاه وادى النيل، وربما لايسمح المجال بتفصيل توزيع كميات الأمطار التى تسقط على الأراضى المصرية، فالهدف الرئيسى من هذه الدراسة هو وضع خطوط عريضة للأحوال المناخية ذات الصلة بالنشاط السياحى فى مصر. وعموماً يتركز سقوط المطر على السواحل الشمالية لمصر وسيناء فى فصل الشتاء وأوائل الربيع، مقترناً بمرور المنخفضات الجوية وفى فترات يطلق عليها اسم «النوات»، وهى فترات تتأثر فيها حركة السياحة، وقد يسبب سقوط المطر فى سيناء حدوث سيول قد تصل إلى حد الخطورة، ويكون لها نتائج سلبية على النشاط السياحى فى جنوب سيناء.

الأقاليم المناخية:

بعد عرض أهم ملامح المناخ فى مصر يمكن أن نميز بين أربعة أقاليم مناخية وهى: (شكل ٢)



شكل (٢) : الأقاليم المناخية في مصر

* إقليم الساحل الشمالي:

ويتمثل في النطاق الساحلي الشمالي وعمق ٣٠ كم نحو الداخل، ومناخه شبه معتدل، ويتسم باعتدال الحرارة صيفاً وبالدفء شتاءً، وتصل معدلات الرطوبة النسبية فيه إلى أقصاها في فصل الصيف وتقل في فصلي الشتاء والربيع خاصة في فترات مرور المنخفضات الجوية، ويعد هذا الإقليم أغزر جهات مصر مطراً، وإن تفاوتت كميات الأمطار من جزء إلى آخر،

وهي أعزر في النطاق الواقع بين السلوم غرباً والإسكندرية شرقاً، ولانلبث أن تقل في شمال الدلتا وشمال سيناء ثم تزداد في أقصى شرق سواحل سيناء.

* الإقليم الانتقالي:

ويمتد جنوب الإقليم السابق حتى دائرة عرض المنيا، ويجمع مناخ هذا الإقليم بين خصائص المناخ شبه المعتدل (الساحلي) في فصل الشتاء، وخصائص الإقليم الصحراوي في الجنوب في فصل الصيف، وبالتالي ترتفع فيه درجات الحرارة في فصل الصيف، كما تقل الرطوبة السببية في هذا الفصل بالمقارنة بالإقليم الساحلي. كما تقل كميات الأمطار بالاتجاه نحو الجنوب.

* الإقليم الجنوبي (الصحراوي):

ويقع جنوب الإقليم السابق، وهو أكبر الأقاليم المناخية الأربعة مساحة، ومناخه حار وجاف، وتسوده الرياح الشمالية، ويتسم بالتطرف الحراري.

* الإقليم الجبلي في جنوب سيناء:

فرغم صغر مساحته فإنه متميز في درجات حرارته بسبب ارتفاع السطح، وتنخفض درجات الحرارة في فصل الشتاء ويصل إلى درجة التجمد، فتتراكم الثلوج على القمم الجبلية، ويصبح المناخ معتدلاً في فصل الصيف بشكل عام.

تلك هي أهم ملامح المناخ في مصر، ونصل إلى علاقة هذه الملامح بالنشاط السياحي والتي يمكن أن نوجزها على النحو التالي:

* يعد المناخ عاملاً مهماً من عوامل الحدب السياحي لأى منطقة، ويفضل عادة قضاء الأجازات فى المناطق التى تنسم بدرجات حرارة معتدلة، وسطوع منتظم ودائم للشمس، مع عدم سقوط أمطار، والمناخ هو رأس المال غير المنظور لكثير من مواضع الاستجمام (محمد صبحى عبد الحكيم، وحمدى أحمد الديب، ١٩٩٧ : ٤٩).

وتنعم معظم السواحل المصرية بهذه الخاصية خاصة الساحل الشمالى، وإن كانت طبيعة مراكز الإقامة السياحية لاتساعد على وجود فصل سياحي مميز فى فصل الشتاء، ولو تم تخطيط القرى السياحية كمنتجعات ساحلية لتغير الوضع تماماً وربما أصبح الساحل الشمالى يصارع أو يتفوق على كثير من سواحل البحر المتوسط الأخرى فى الدول السياحية مثل : فرنسا وأسبانيا وإيطاليا. ويختلف الحال بعض الشيء بالنسبة لسواحل البحر الأحمر المصرية إذ تنعم بإمكانات جيدة فى فصل الشتاء وبدرجة أقل فى فصل الصيف، ويدعم أهمية الموسم السياحي الشتوى تخطيط المراكز السياحية الذى قام أساساً على استقبال السياحة الدولية، وإن كانت بعض المراكز السياحية تشبه مثيلاتها على الساحل الشمالى الغربى.

* يشترك المناخ مع بعض العوامل الأخرى خاصة موسم الأجازات فى التأثير على موسمية السياحة فى مصر، ولاشك أن طول الموسم السياحي من شأنه زيادة العائد المادى وبالتالي يشهد الإقبال على استثمار رؤوس الأموال فى النشاط السياحي، وتعد المناطق التى تتعدد فيها مواسم السياحة من المناطق الجيدة فى النشاط السياحي، وربما يسمح المقام هنا بالإشارة إلى علاقة مناخ مصر بموسمية السياحة الدولية بشكل موجز، إذ تشير البيانات الإحصائية إلى أن شهرى يونيو وأغسطس يمثلان ذروة السياحة الدولية فى مصر إذ بلغ حجم الحركة السياحة الدولية الوافدة إلى مصر فيهما ٨٧٠ ألف سائح أى ما يوازى ٢٢٪ من جملة السائحين الوافدين إلى مصر عام

١٩٩٧، ويعزى ذلك أساساً إلى نشاط الحركة السياحية فى المصايف الشمالية خاصة السياحة العربية، وتمثل شهور فبراير ومارس وأبريل ومايو وسبتمبر وأكتوبر حالة الوسط إذ يتراوح حجم الحركة السياحية فى هذه الشهور بين ٣١٧ ألف سائح، ٣٩١ ألف سائح. ويسجل شهر ديسمبر أقل حجم لحركة السياحة الدولية التى تقتصر على مناطق المشاتى كما فى ساحل البحر الأحمر وساحل خليج السويس والقاهرة والأقصر وأسوان (Ministry of Tourism, 1997).

* هناك علاقة بين المناخ وحجم النفقات وذلك عند إقامة بعض المنشآت السياحية وتطويرها إذ تتأثر ببعض المحددات المناخية الموسمية (محمد صبحى عبد الحكيم وحمدى الديب، ١٩٩٧ : ٥١). وتتضح هذه الحقيقة فى مصر بالنسبة للساحل الشمالى الغربى عندما تنشط عمليات تطوير القرى السياحية وتشبيدها فى فصل الشتاء، وهو الموسم الذى يشهد حدوث النوات.

* تؤثر الرياح الشديدة على السواحل على النشاط السياحى خاصة ممارسات الرياضات المائية كما يحدث فى موسم النوات على السواحل الشمالية، ومن حسن الحظ تقل الحركة السياحية أو تكاد تحتفى فى هذه السواحل فى هذا الموسم، غير أن رياح الخماسين قد تسبب أضراراً على الحركة السياحية خاصة فى فصل الربيع وفى بداية فصل الصيف.

* حاول البعض الربط بين المناخ والسياحة باستخدام مقاييس إحصائية تستند على فكرة راحة السائح التى تتحقق فى ظل ظروف مناخية مناسبة، وتفيد هذه الفكرة فى التخطيط السياحى فى المناطق السياحية فى مصر، وبدون الدخول فى تفاصيل هذه المقاييس يمكن الإشارة إلى بعضها مع محاولة تطبيقها على المناطق الساحلية فى مصر وذلك على النحو التالى:

(١) مقياس الحرارة والرطوبة، والذي طمعه «ثوم» Thom في الولايات المتحدة الأمريكية للتعرف على تأثير الحرارة والرطوبة على جسم الإنسان، وانتهى إلى أنه إذا كان ناتج المعادلة^(١) الرقم ٧٠ يشعر ١٠ / من الأفراد بعدم الراحة، وإذا بلغ ٧٥ يكون ٥٠ / من الأفراد في غير راحة، وإذا بلغ ٧٩ فإن كل الأفراد لا يشعرون بالراحة (Smith, 1979 30 - 35) وقد توصل «حمدى الديب» في دراسته عن المصايف المصرية الشاطئية إلى بعض النتائج بتطبيق هذا المقياس أهمها أن المصايف المصرية لا تتمتع بدرجة واحدة لراحة السائح في فصل الصيف مع التباين أيضاً من شهر إلى آخر، إذ يعد شهر أغسطس أقل الشهور في راحة السائح خاصة في العريش وبورسعيد وبلطيم والإسكندرية، ويتفق هذا الشهر مع قمة ارتفاع درجات الحرارة ومعدلات الرطوبة النسبية على الساحل الشمالي، ويختلف الحال بعض الشيء في شهرى يونيو وسبتمبر، فالأول يمثل بداية فصل الصيف والأخير بداية فصل الخريف حيث تقل نسبة الأفراد في حالة عدم الراحة من الظروف المناخية السائدة وإن تفاوتت أيضاً من منطقة إلى أخرى إذ تسجل مرسى مطروح أعلى درجة راحة في يونيو، وقس على ذلك دمياط وبلطيم في شهر سبتمبر (حمدى أحمد الديب، ١٩٨٦ . ٩٥ - ٩٦).

وقد أضاف «أوليفر» Oliver بعد ذلك أشكالاً أخرى عن تأثير الحرارة والرطوبة على راحة الجسم حيث انتهى إلى نتيجة عامة تلخص في أنه كلما

(١) معادلة راحة الجسم «ثوم» .

$$ح ر = ٠,٠٤ (س + ص) + ١٥$$

حيث س = درجة حرارة الترمومتر الحاف

ص = درجة حرارة الترمومتر المبلل .

راجع Smith , 1975 : 183 - 184 .

ارتفعت معدلات الرطوبة النسبية كلما شعر الفرد بعدم الراحة (راجع .
(Oliver, 1981: 190 - 191).

(٢) مقياس برودة الرياح **Wind Chill Index**، وهو مقياس وضعه «بازل وسمبل» Passel & Simple، وتقوم فكرته على مدى تأثير جسم الإنسان بالبرودة عند درجة حرارة معينة وفي سرعة معينة من الرياح، فالإنسان يشعر بالبرودة عندما يكون الجو ساكناً بدرجة أقل من إحساسه بها عندما تشتد سرعة الرياح (محمد صبحي عبد الحكيم وحمدي أحمد الديب، ١٩٩٧ : ٥٥) وتتباين فصول السنة في مصر في درجات راحة السائح (جسم الإنسان بشكل عام) ^(١). وكمتوسط سنوي تدخل مصر ضمن النطاق الحار القريب من الدفء، وتتابع فصول السنة حسب راحة السائح تنازلياً على أساس : الشتاء، الربيع، الخريف، الصيف، ويصل الإحساس بالراحة إلى قمته في الأجزاء الواقعة في شمال مصر، بينما تقع كل من أسوان والأقصر ضمن النطاق الحار (حمدي أحمد الديب، ١٩٨٧ : ٣٠).

رابعاً : الحياة الفطرية

تضم الحياة الفطرية كل من النبات الطبيعي والحيوان البري والطيور، وتضيف الحياة الفطرية إلى عناصر الجذب الطبيعية مثل : الجبال والمسطحات المائية قوة للحركة السياحية، والحياة الفطرية هي إنعكاس حقيقي للظروف المناخية وخصائص السطح في أي منطقة.

(١) نطق المعادلة التالية لقياس برودة الرياح:

$$K_0 = \sqrt{V \times 100 - 10,5} (33 - T_d)$$

حيث V = سرعة الرياح (متر / ثانية).

T_d = درجة حرارة الترمومتر الجاف

راجع (Oliver , 1981 . 197).

وإذا بدأنا بالنبات الطبيعي يلاحظ أنه رغم ما يتسم به مناخ مصر من جفاف فإن النبات الطبيعي - على قلته - يتباين بين مناطقها المختلفة، كما يتضح على النحو التالي:

* تستقبل السواحل الشمالية في مصر كميات من الأمطار في فصل الشتاء تساعد على نمو أعشاب البحر المتوسط والتي تتباين من جزء إلى آخر، ففي مناطق الساحل الشمالي الغربي تنمو بعض النباتات التي ترعاها حيوانات الرعى، وإن كان تدهور هذه المراعى هو السمة الغالبة في أغلب هذه المناطق، وإذا انتقلنا نحو الشرق على حواف البحيرات الشمالية تنمو بعض نباتات المستنقعات مثل: البوص والسمار، ويلاحظ بشكل عام تأثر نمو النباتات على حواف البحيرات بتجفيف أجزاء من هذه البحيرات أو تعرض بعضها لفعل التلوث كما في بحيرتى المنزلة ومريوط، وتتنوع الحياة النباتية في سواحل شمال سيناء بسبب اختلاف كميات الأمطار واختلاف نوعية التربة أيضاً إذ تزيد نسبة الطين في تربة القسم الغربى بينما تزيد نسبة الرمل في تربة القسم الشرقى، ومن النباتات التي تنمو في سواحل شمال سيناء: الأثل والخروع والنخيل والزيتون، بالإضافة إلى بعض أنواع الأعشاب التي تنمو على جوانب الأودية والتي ترعاها قطعان الأبل والماعز والأغنام. وتضفى الحياة النباتية على بعض شواطئ شمال سيناء جمالاً خاصاً كما في العريش.

* يختلف الحال في الوادى والدلتا، إذ يرتبط نمو النبات الطبيعي بنهر النيل وشبكة الترعى والمصارف، ومن النباتات التي تنمو في الوادى والدلتا: البوص والسمار وورد النيل وعدس النيل، ولهذه النباتات تأثير سلبي على السياحة بشكل عام خاصة ما تسببه من مشكلات في حركة السفن في النيل خاصة في فترة إنحسار مياه النيل (السدة الشتوية).

* للمرتفعات الشرقية فى سيناء والبحر الأحمر أهمية خاصة فى نمو حياة نباتية غنية نسبياً بمعاونة الأمطار الشتوية حيث تتسلل مياهها عبر المسيلات الجبلية والجداول والوديان والتي تنمو فى بطونها بعض الأشجار والشجيرات، وتعطى الحياة النباتية فى جبل علبة مثلاً جيداً للحياة النباتية فى إقليم مرتفعات البحر الأحمر، وتبدو منطقة جبل علبة كواحة تتمتع بقدر من الجمال وسط بيئة صحراوية قاحلة، لم تبخل عليها الطبيعة بمنحها كل ما تجود به من ثراء متمثلاً فى جبال تغطى جوانبها الشجيرات الظليلة والورود العطرة والأشجار التى تحمل فى أغصانها أنواع من الفاكهة فضلاً عن حياة حيوانية برية متميزة (إيلين وهيب إقلادىوس، ١٩٩٢ : ٢٨٠). ويضم جبل علبة ٣٠٠ نوع من النباتات أشهرها شجرة دم التنين والتي يطلق عليها البشاريون اسم التمبيت (أحمد على إسماعيل، ١٩٩٥)، معظمها من أصل حبشى، وبعض من هذه الأنواع له أصول فى الأطراف الشمالية من الصحراء الشرقية، والقليل منها له أصول وراثية فى وادى النيل (كما الدين حسن البتانونى، ١٩٩٢ : ٤٠)، ومن ثم بات القول بأن جبل علبة يحوى مزيجاً من أشجار الغابات الإنجليزية، والأحراش الأفريقية المعروفة بطبيعتها الخلافة.

وتنمو الأودية التى تخترق مرتفعات البحر الأحمر بعض الأنواع النباتية مثل : الخريط والجلام والهجليج أو بلح العبيد والنباك والرطريط والطلح والسنت.

وفى مرتفعات جنوب سيناء تنمو أنواع عديدة من النباتات يبلغ مجموع أعدادها ٥٢٥ نوعاً ربعها على الأقل لا وجود له فى أى منطقة أخرى فى مصر، وهى بقايا نباتات إقليم غرب آسيا ووسطها (Migahid, et

(175 : 1959 , al ,) ومن أهم هذه الأنواع اللصف، السكران، بصل العصل الأبيض، الصبار البرى، الزهيرة، الزعيتر، عتسب الماء، الجعرة، البعتران، الرمرم، وفي هضاب نوبيع ينمو الشيح، الحرم، الرطريط، وبيس الهضاب والكتل الجبلية نجد أشجار الكيد وبيات السكران (لطفى بولس، ١٩٨٢ : ٤٩ - ٥٦).

* وعودة إلى إقليم البحر الأحمر مرة أخرى يلاحظ أن السهول الساحلية تسمح ظروفها الطبيعية من أمطار وتربة بنمو أنواع من النباتات الجفافية وأهمها البعثران والعدل والسيال والرطريط والعشار والطرفا والخريط والسمرة، وصحيح أن معظم هذه الأنواع ترعاها قطعان الأبل والماعز والأغنام فإن لها أهميتها الخاصة للمهنيين بالسياحة العلمية.

* تنمو في هضاب الصحراء الشرقية أنواع من النباتات التي تتحمل الجفاف خاصة السيال والسلم والسمار والأثل وهي دائمة الحصرة.

* فقر الحياة النباتية في الصحراء الغربية رغم أن الأدلة الأثرية تثبت غنى أجزاء كبيرة منها بالحياة النباتية في عصور المطر، ويقتصر نمو النبات في الوقت الحالى حول الآبار التي تتبعثر في الصحراء من أشجار نجيل البلح والدوم وأشجار السلم والنبق والآراك وبعض النباتات الأخرى مثل العاقول والسمار والحلفا.

أما عن الحياة الحيوانية فيلاحظ أن معظم الحيوانات البرية في مصر من أصل أفريقى أو آسيوى والأخيرة انتقلت إليها عن طريق شبه جزيرة سيناء. ورغم فقر الحياتين الباتية والحيوانية بالمقارنة بالبيئات العنية بالحياة الفطرية مثل : غابات وأحراش القارة الأفريقية فإن ثمة بعض أشكال للحياة الحيوانية

يمكن تمييزها في مناطق مصر المختلفة، منها أنواع تختص بها السواحل الشمالية وسواحل البحر الأحمر، وأنواع أخرى في مناطق البحيرات، وثالثة في الصحارى، وأنواع أخرى في الجبال والهضاب وفي الأودية. وفيما يلي توزيع أنواع الحيوانات في بعض مناطق مصر: (راجع: أحمد إسماعيل على، ١٩٩٥)

* تعيش في المناطق الداخلة لسواحل شمال الدلتا بعض أنواع الحيوانات مثل: القط البري، النمس، الذئب، الثعلب بالإضافة إلى بعض أنواع الزواحف والبرمائيات، ومن الطيور نحد النورس والبط والأوز والبجع والفر والبشروش وجميعها من الطيور المهاجرة التي تفد في مواسم معينة.

ويختلف الحال في إقليم السهل الساحلي الشمالي الغربي إذ تعرضت الحيوانات للصيد الجائر وانقرضت بعض أنواعها مثل: الغزال البري، ويعيش في مناطق هذا السهل السلاحف وحوالي ٣٠ نوعاً من الزواحف والبرمائيات، وحوالي ٤٠ نوعاً من الطيور وأهمها الغراب.

وفي الساحل الشمالي لسيناء تعيش أنواع من الزواحف، والسلاحف، والجربوع، والقنفذ، وبعض أنواع الطيور مثل: النورس والبشروش والخرشنة، وأسراب من البط والبجع والبشلون الأبيض والحطاف السريع والسمان.

وتتعدد أنواع الحيوانات والطيور في ساحل البحر الأحمر وأهمها القط البري وابن آوى والعزال، ومن الطيور العقاب والصقر ومالك الحزين والنورس.

* تسود أنواع من الطيور فى البحيرات الشمالية وبحيرة قارون وبحيرة ناصر، ومن الطيور التى تستهـر بها بحيرة قارون الفلامسـو، وفى بحيرة ناصر نجد الأبلق الأبيض.

* تتجمع فى بعض مناطق تلال وجبال البحر الأحمر أنواع من الحيوانات خاصة الغزلان والوعول والأغنام البرية بالإضافة إلى عدد كبير من الطيور والزواحف.

* رغم فقر الحياة النباتية فى الصحراء الغربية فإن بعض الأنواع من الحيوانات التى تتجمع حول الآبار مثل : الغزال وثعلب الرمال، والبقر الوحشى، والأغنام البرية، وبعض أنواع الطيور مثل . اللقلق الأبيض . الصقر، الحمام البرى، السمان، بالإضافة إلى الزواحف والقوارض

نقطة أخيرة .. تتعدد أنواع الحيوانات التى تعيش فى بعض المناطق فى مصر التى اختيرت كمحميات طبيعية، والتى سوف ترد لها الدراسة التالية.

المحميات الطبيعية

من الأهداف الرئيسية للمحميات الطبيعية الحفاظ على الموارد البيئية، وإمكانية الاستفادة منها فى النشاط السياحى وفى الأغراض العلمية، وتتعدد أنواع المحميات على المستوى العالمى، ومنها المحميات التى قامت لتحقيق أهداف علمية، وتتسم المحمية من هذا النوع بصغر مساحتها، وبسبب تخصيص هذه المحميات لأغراض علمية لايسمح بدخولها للشخص العادى أو السائح، وتخضع إدارتها للجهة التى تتولى تسجيل البيانات البيئية المطلوبة. وتتخذ بعض المحميات شكل الحدائق الطبيعية، وتنتشر هذه المحميات بشكل واضح ومميز فى الدول الغنية بالحياة الفطرية مثل . الولايات المتحدة الأمريكية

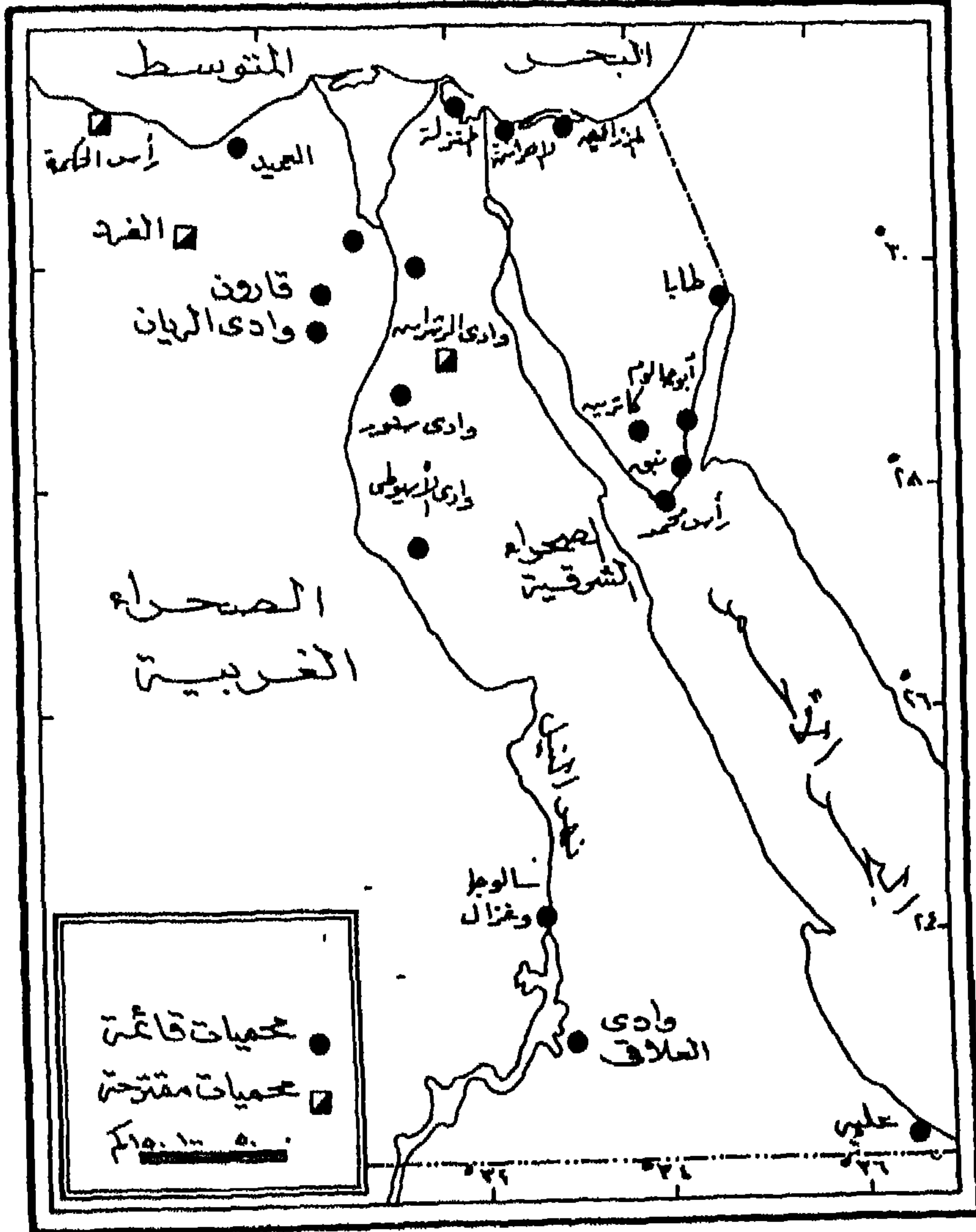
وكندا ودول شرق أفريقيا مثل: أوغندا وتنزانيا وكينيا (راجع : محمد خميس الزوكة، ١٩٩٩ : ١٧٠ - ١٧٥). وهناك بعض المناطق فى بعض الدول تمتلك مكون طبيعى مميز مثل : تكوينات حيولوجية خاصة أو أنواع من الحياتين النباتية والحيوانية، وهنا تنشأ محميات متخصصة للحفاظ على المكون الذى يتوافر فى منطقة معينة. وشبيه بذلك تلك المحميات التى تنشأ للحفاظ على أنواع من النباتات أو الحيوانات المهددة بالإنقراض أو تلك النادرة، وغالباً تكون هذه المحميات ذات مساحات محدودة، ويمكن أن يدرج البرك المائية وما فيها من طيور والتابعة لنادى الصيد فى دهشور والعباسية ومحمية جزر تيران وصنافير فى مدخل خليج العقبة ضمن هذا النوع من المحميات، وتنشأ بعض المحميات فى بعض المناطق التى تتميز بمناظرها الطبيعية من الجبال أو المياه أو الكهوف أو المسلات البحرية أو حياة فطرية مميزة، وتستخدم هذه المحميات فى الترويج خاصة إذا كانت مواقعها بالقرب من مناطق التجمعات السكانية الكبيرة، وقد تستخدم أيضاً لأغراض البحث العلمى، ويمكن أن تنطبق هذه الظروف على منطقة رأس الحكمة بالساحل الشمالى الغربى لمصر.

وقد يحدث أن تتوافر فى منطقة معينة موارد طبيعية غير مستغلة أو ربما تكون مكتشفة حديثاً ولم تصل الهيئات المسؤولة إلى قرار بشأن استغلالها، ويخشى أن تتعرض الموارد الطبيعية فى هذه المنطقة للتدهور، وفى هذه الحالة يتخذ قرار بتحويل المنطقة إلى محمية ذات قيمة مميزة فى مواردها الطبيعية، وقد يكون قرار التحويل إلى محمية مؤقتاً حتى يتسنى دراسة المنطقة دراسة جيدة لاتخاذ القرار المناسب لاستغلال مواردها، ويمكن أن تنطبق هذه الظروف على منطقة العوينات فى جنوب غربى مصر أو محمية أبو جلام على خليج العقبة فى سيناء.

وهناك نوع آخر من المحميات وهو محميات الحياة التقليدية، وفيها يكون الإنسان جزءاً من الموارد، وتتميز هذه المحميات بأهمية خاصة في المجالات الثقافية والعلمية والسياحية، ويمكن اعتبار منطقة مثلث حلایب في جنوب شرقی مصر من المناطق التي تصلح لقيام هذه المحميات حيث تعيش فيها قبائل العباددة والبشارية والرشايدة وتتميز بخصائص طبيعية مميزة. وقد استحدثت منظمة اليونسكو التابعة للأمم المتحدة نوعاً من المحميات عام ١٩٧١ وذلك ضمن برنامج الإنسان والمحيط الحيوى، ويطلق عليها «محميات المحيط الحيوى»، والمحمية من هذا النوع يهدف قيامها للحفاظ على العناصر الحيوية من نباتات وحيوانات وتراكيب جيولوجية في إطار النظام البيئى الطبيعى مع استمرار الإستخدامات التقليدية للأرض مثل الزراعة والاحتطاب، وحقيقة الأمر تؤدي مثل هذه المحميات معظم أغراض المحميات السابقة، وتعتبر محميتا العميد ووادى العلاقى من محميات المحيط الحيوى.

وقد تنشأ المحمية للحفاظ على تراث ثقافى عالمى معين أو ظاهرة طبيعية نادرة، وفي هذه الحالة تكتسب هذه المحمية صفة العالمية، وتتمتع هذه المحمية بموقع متميز (راجع : جهاز شئون البيئة، ١٩٩٥).

والمحميات الطبيعية في مصر ظاهرة قديمة ربما تعود إلى العصور القديمة غير أنها لم تكتسب الصفة الرسمية والقانونية إلا في عام ١٩٨٣ عندما صدر القانون ١٠٢ والذي نص في مادته الأولى على قيام محميات طبيعية بلغ عددها في الوقت الحاضر ١٨ محمية (شكل ٣)، وفي حالة التطبيق الكامل لهذا القانون يتوقع أن يصل عدد المحميات الطبيعية في مصر إلى ٢٠٠ محمية وربما ٣٠٠ بحيث تشمل كل أنواع المحميات التي أشير إليها.



المصدر: جهاز شؤون البيئة، رئاسة مجلس الوزراء، ١٩٩٥، مع بعض التعديلات

شكل (٣) : المحميات الطبيعية في مصر

تصنيف المحميات الطبيعية في مصر:

بالاستعانة بالدراسة التي أعدها «عوض عبد المعبود» عام ١٩٩٦ عن المحميات الطبيعية مصر يمكن تصنيف المحميات المصرية إلى نوعين رئيسيين هما . المحميات البرية والمحميات المائية والجزرية (عوض عبد المعبود، ١٩٩٦ : ١٨ - ١٩).

(١) المحميات البرية:

وتقسم بدورها إلى ثلاثة أنواع وهي :

المحميات الجبلية ومن أمثلتها . محمية سانت كاترين ومحميات جبل علبة ثم محميات الأودية الجافة ومنها محمية وادي العلاقي، ومحمية وادي الأسيوطي، ومحمية الغابة المتحجرة بالمعادي، ومحمية قبة الحسنة، ثم محميات السهول الساحلية ويمثلها محمية العميد، ومحمية الأحراش في شمال سيناء بين محمية اشتوم الجميل ومحمية الزرايق والتي أعلنت عام ١٩٩٧.

(٢) المحميات المائية والجزرية.

وتتضمن بدورها أربعة أنواع ثانوية وهي : المحميات البحرية، ويمثلها محمية رأس سحمد، والمحميات البحرية وبعضها ساحلية مثل : محمية الزارنيق ومحمية أشتوم الجميل، والبعض الآخر داخلية مثل : محمية قارون ومحمية الريان، ثم المحميات الساحلية ويمثلها محمية نبق ورأس أتانور، ومحمية أبو حالوم، ثم المحميات الجزرية وهي أيضاً نوعان . الأول مهما جزرية بهرية مثل محمية جزر سالوجة وغزال، والأخرى جزرية بحرية ويمثلها محمية جزر تيران وصنافير.

وبالاستعانة بالخريطة رقم (٣) وتوزيع المناطق السياحية في مصر يمكن ملاحظة مايلي .

* تستأثر المحافظات الحدودية بمعظم المحميات الطبيعية في مصر وبسنة ١٩٦٤,٧ من جملتها في حين تستوعب محافظات الوادي والدلتا باقى أعدادها

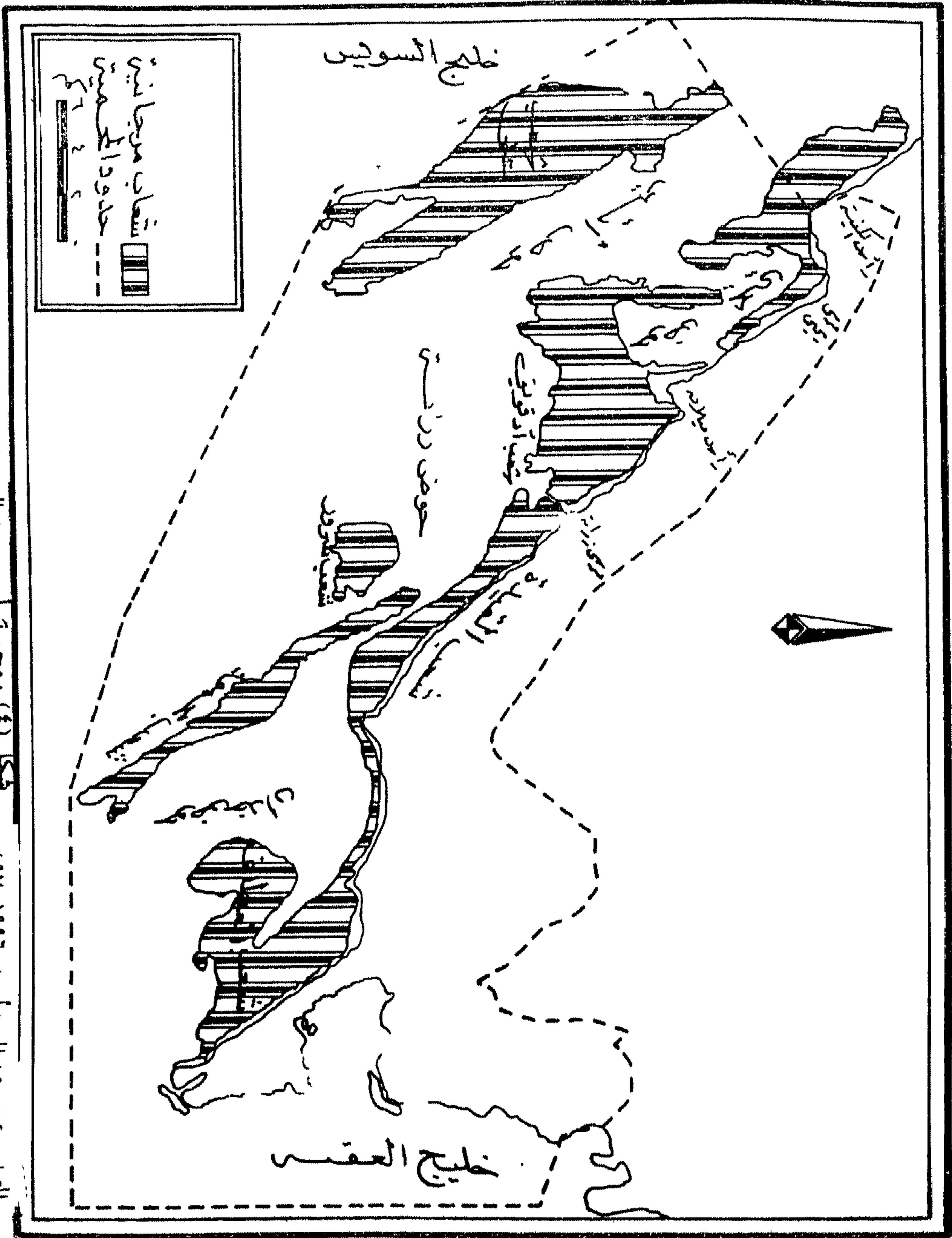
* تتوزع ١٦ محمية بين ثلاث مناطق سياحية وهي : جنوب سيناء، وإقليم القاهرة، ومصر الوسطى، وسواحل كل من البحر الأحمر والبحر المتوسط.

* تستأثر محافظة جنوب سيناء بأكبر عدد المحميات، تليها محافظة شمال سيناء ومحافظة أسوان، وتستوعب المحافظات الثلاث ٥٠٪ من إجماليتها في مصر، في حين يتوزع باقى أعدادها (ثمان محميات) بين محافظات أسيوط وبنى سويف والفيوم وبورسعيد والقاهرة والجيزة ومطروح والبحر الأحمر.

وفيما يلي دراسة موجزة لأهم المحميات الطبيعية في مصر :

* محمية رأس محمد : (شكل ٤)

وهي من أهم المحميات الطبيعية في مصر على الإطلاق بسبب خصائصها الطبيعية أو إلى الشهرة التي اكتسبتها من قربها من منطقة شرم الشيخ السياحية. وتقع محمية رأس محمد عند إلتقاء خليج السويس مع خليج العقبة، وتبلغ مساحتها ٤٨٠ كم^٢ موزعة بين اليابس والماء، والمحمية رأس محمد خصائص طبيعية مميزة، فعلى اليابس تتنوع طاهرات السطح من جبال وأودية، كما تعيش أعداد من الحيوانات مثل : الثعالب والضباع والعزلان والماعز الجبلى والأرانب البرية، ومن الطيور نجد اللقلق والصقر



المصدر: عوص عبد المود أحمد، ١٩٩٦، ص ١٩٧ شكل (٤) - بحرية رأس محمد البحرية

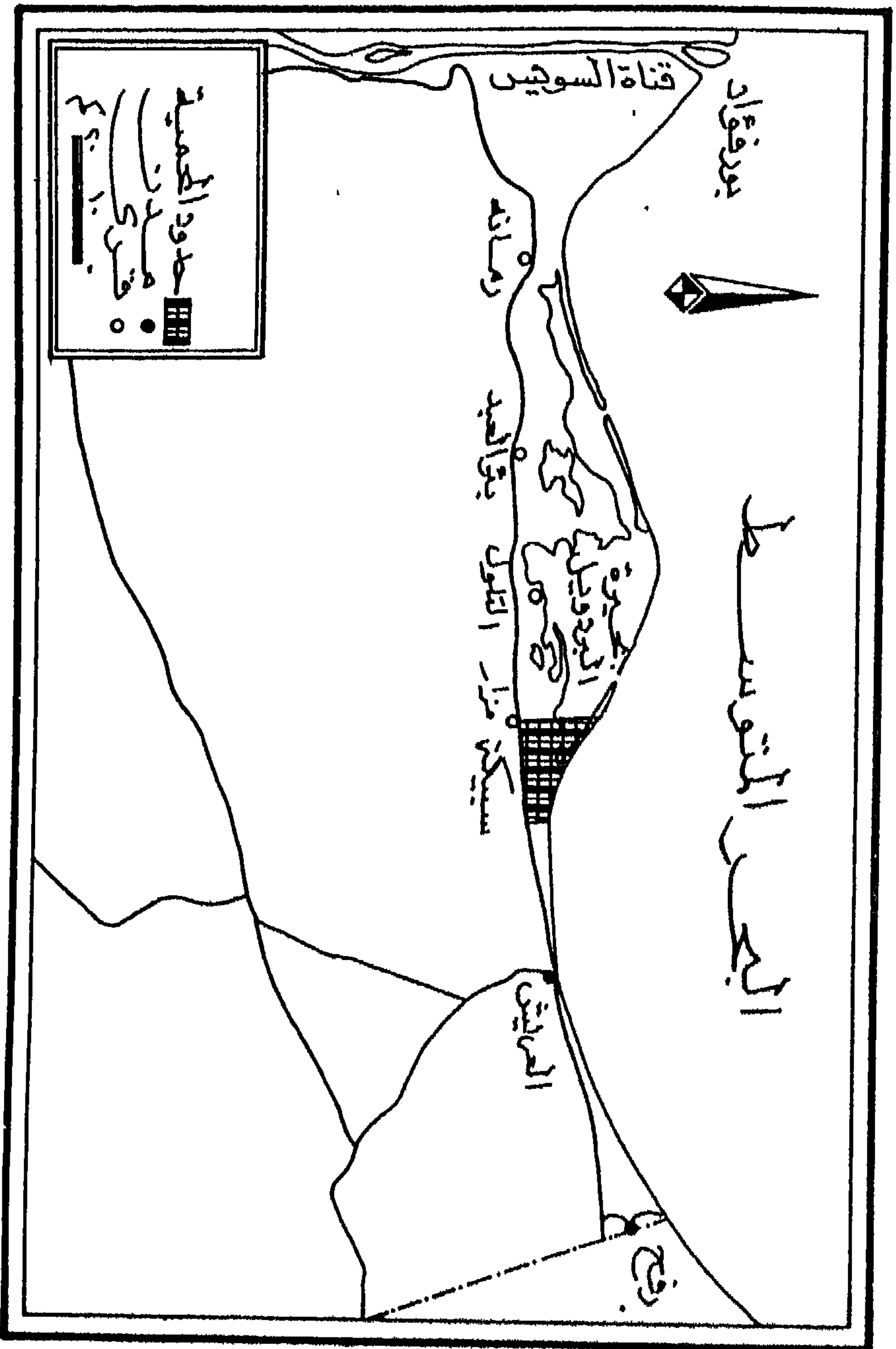
والبلشون. ولا يقل الجزء المائي من المحمية في تنوعه بيئته الطبيعية عن اليابس، ففي القاع تتجمع الشعب المرجانية ويصل عددها إلى ١٥٠ نوعاً بعضها لا يتوافر في البحار الأخرى، وتتعدد أنواع الأسماك في مياه رأس محمد وبعضها أيضاً من الأنواع النادرة بالإضافة إلى الدرافيل ويدعم كل ذلك شواطئ رملية ورؤوس خلجان، وتعد المحمية من أجمل مناطق الغوص في العالم. (جهاز شؤون البيئة، ١٩٩٥ : ٣).



صورة (١) : أشجار المانجروف على ساحل منطقة شرم الشيخ

* محمية الزرانيق: (شكل ٥)

من محميات البحيرات الساحلية، وتشغل الجزء الواقع في شرقي بحيرة البردويل، وتبعد عن مدينة العريش بنحو ٢٥ كم، ومحمية الزرانيق تتلقى عندها عدة بيئات: البيئة الساحلية، وبيئة السبخات، وبيئة الكشبان الرملية.



شكل (٥) : محمية الزرايق

المصدر جهاز شئون البيئة، ١٩٩٥.

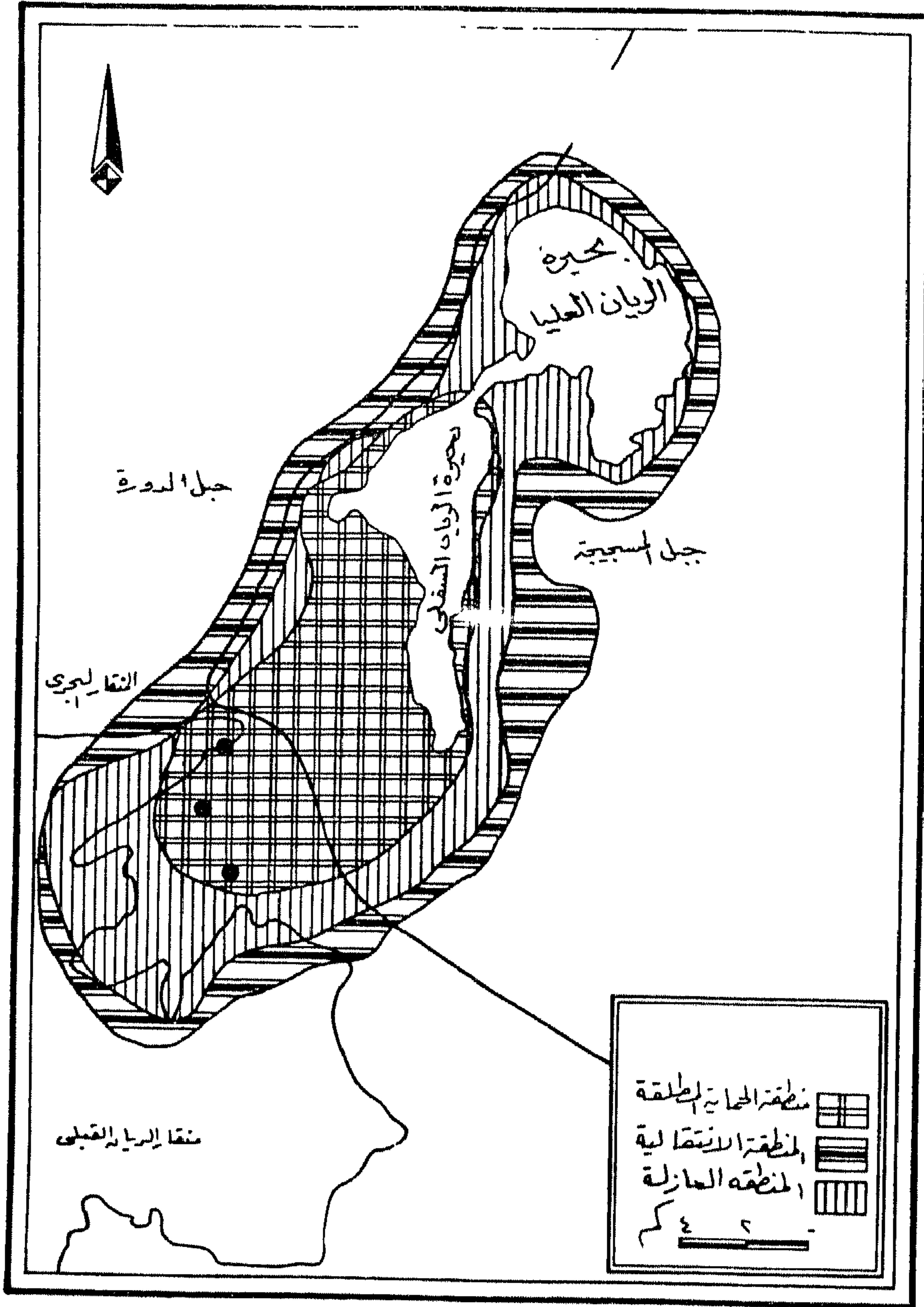
وبيئة الأراضي الرطبة، وتكتسب هذه المحمية أهميتها لاستقبالها عدة أنواع من الطيور التي تهجر من شرق أوروبا وشمال غربى آسيا طلباً للدفع فى فصلى الخريف والربيع، وهناك ٢٠٠ نوع من الطيور فى منطقة محمية الزرائق من أهمها البجع والبشاروش والسمان والكروان والبط القمى والصقور (جهاز شئون البيئة، ١٩٩٥ : ٤).

* محمية بحيرة قارون:

تقع فى محافظة الفيوم، وصارت محمية بقرار رئيس مجلس الوزراء رقم ٩٤٣ لسنة ١٩٨٩، وتبلغ مساحتها ٤, ٢١٤ كم^٢، وتعد بحيرة قارون من البحيرات القديمة فى مصر، وهى البقية الباقية من بحيرة موريس القديمة التى كانت تشغل كل منخفض الفيوم، وتشغل بحيرة قارون أعماق أجزاء المنخفض (٤٥ متر دون مستوى سطح البحر) فى الطرف الغربى من منخفض الفيوم. ومن الخصائص الطبيعية لمحمية بحيرة قارون وجود جبل قطرانى فى شمال البحيرة الذى يتكون من الحجر الجيرى الذى يحوى حفريات تتراوح أعمارها بين : ٣ - ١٠ مليون سنة، كما تتعدد فيها الأسماك وأهمها البلطى الأخضر والدينيس والقاروص والبورى والجمبرى الأبيض، وللمحمية أهميتها من الناحية التاريخية إذ تجتمع أو تجاور عدة مواقع فيها بقايا أثرية تعود إلى العصور القديمة مثل : منطقة الكنائس، ومعبد قصر قارون، ودير أبو ليفة، وتستقبل بحيرة قارون أعداداً كبيرة من الطيور المهاجرة.

* محمية وادى الريان: (شكل ٦)

يشغل وادى الريان الجزء الجنوبى الغربى من منخفض الفيوم، وإن كان يفصله عن المنخفض حاجز سميك من الحجر الجيرى يبلغ اتساعه ١٥ كم



شكل ٦) محمية وادي الريان

المصدر جهاز شؤون البيئة، ١٩٩٥

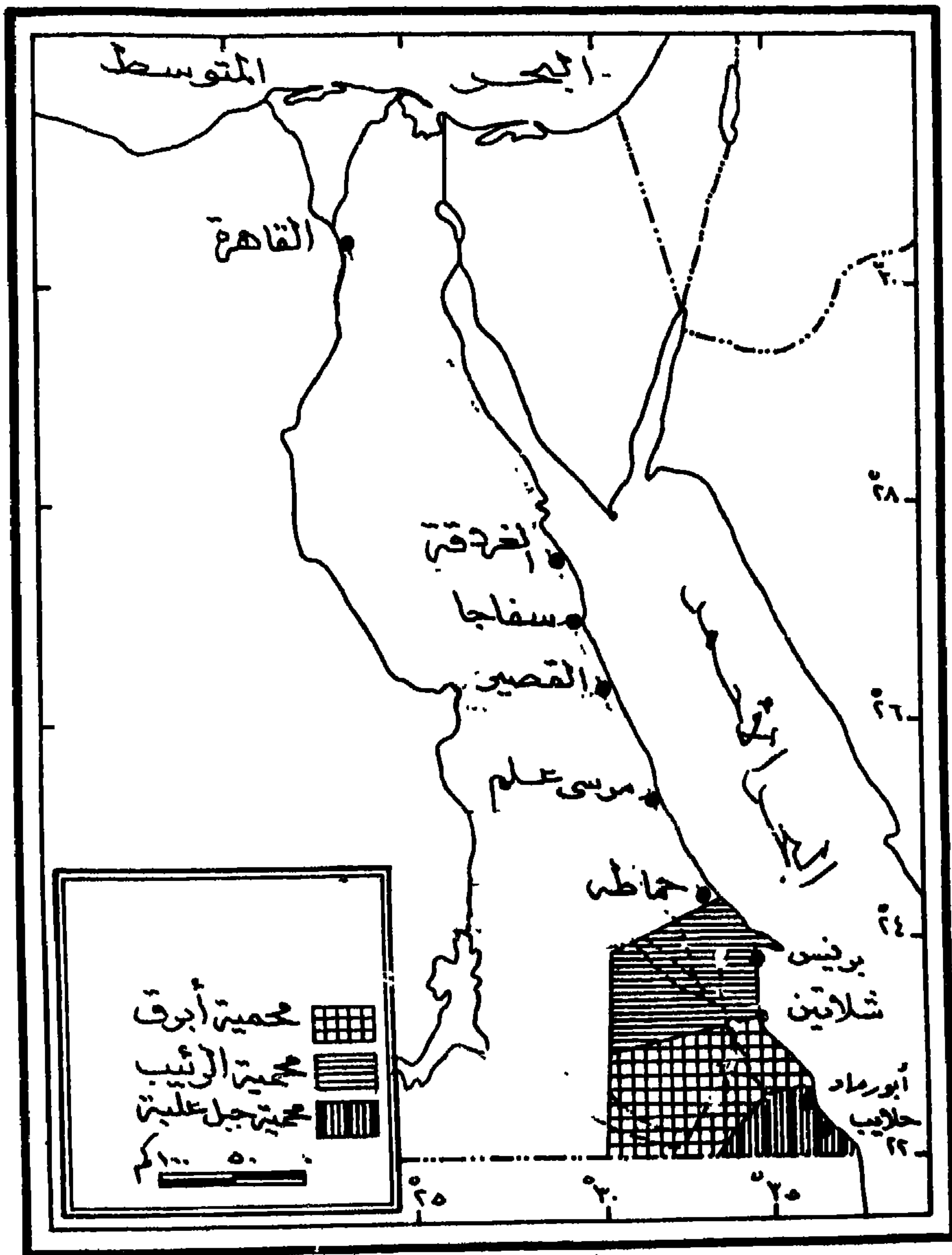


صورة ٢ الشلالات في محمية وادي الريان

(عوض عبد المعبود، ١٩٩٦ : ٤٥٣) وأعمق أجزاء وادى الريان تصل إلى ٤٢ متراً دون مستوى سطح البحر، وتبلغ مساحة وادى الريان حوالى ٧٠٠ كم^٢، ولم يكن هذا الوادى مأهولاً بالسكان حتى قامت فيه بحيرات اصطناعية بعد ربطه بمنخفض الفيوم ليمثل صرفاً إضافياً بعد أن أصبحت بحيرة قارون لاتفى بصرف أراضي منخفض الفيوم، وتصرف المياه فى منخفض وادى الريان فى حوضين : الأول منهما وهو الأعلى منسوباً ويسمى بحیطة البقرات والذى امتلأ بالمياه عام ١٩٧٩، والآخر يكون بحيرة مياهها أكثر ملوحة (أحمد على إسماعيل، ١٩٩٥). ومن أهم خصائص محمية وادى الريان بالإضافة إلى البحيرات الاصطناعية والشلالات التي تفصل بينها نمو غطاء نباتى من الأنواع المائية وأهمها الغاب (صورة ٢)، وفى جنوب غربى بحيرة البقرات تتجمع الكثبان الرملية بالإضافة إلى ثلاث عيون كبريتية، فضلاً عن ذلك تنوع الحياة الحيوانية حيث تجمع ١٥ نوعاً من الحيوانات أهمها الغزال الأبيض والغزال المصرى وثعلب الرمل، والذئب، وعدد من الطيور المهاجرة مثل : صقر شاهين والصقر الحر والسمان، والبط والبلشون وصقر الغزال. ولاتخلو المحمية من بعض المواقع الأثرية خاصة القبطية.

وتقسم محمية وادى الريان إلى ثلاث مناطق حسب طريقة الحماية (عوض عبد المعبود، ١٩٩٦ : ٤٥٤ - ٤٥٥):

المنطقة الأولى : وهى منطقة حماية طبيعية وتقع فى جنوب الوادى وبمساحة ١٦٠ كم^٢، وتنمو فى هذه المنطقة بعض أنواع النباتات، كما تعيش فيها بعض أنواع الطيور، ويحظر الصيد بجميع أنواعه فى هذه المنطقة.



المصدر : جهاز شؤون البيئة، ١٩٩٥ .

شكل (٧) : محمية علبة

المنطقة الثانية: وتبلغ مساحتها حوالي ٢٥ كم ٢ وتقع في شمال المنطقة الأولى وفيها الصخرة المعروفة بجبل المدورة، ويحظر فيها أيضاً الصيد بجميع أنواعه.

المنطقة الثالثة: وتبلغ مساحتها ١٢٥ كم ٢ في شمال وشمال شرقي الوادي، وفيها البحيرات الإصطناعية، وهي المنطقة المستغلة سياحياً حيث يسمح فيها بصيد بعض أنواع الطيور في مواسم محددة، بينما لايسمح بصيد الحيوانات البرية.

* محمية علبة:

أصبحت منطقة علبة من المحميات الطبيعية في مصر بموجب عدة قرارات وزارية صدرت في الفترة بين عامي ١٩٨٥ ، ١٩٩٥ .

وتقع محمية علبة في جنوب شرقي مصر بين دائرتي عرض ٢٢° شمالاً، ٢٤° شمالاً وبين خطي ٣٠° شرقاً، ٢٤° شرقاً، ٥٤° شرقاً، ويحدها من الشمال وادي رمرم ومن الجنوب خط الحدود السياسية بين مصر والسودان، ومن الشرق ساحل البحر الأحمر لمسافة ١٤٥ كم، ومن الغرب خط تقسيم المياه بين وادي دعب ووادي ميسة.

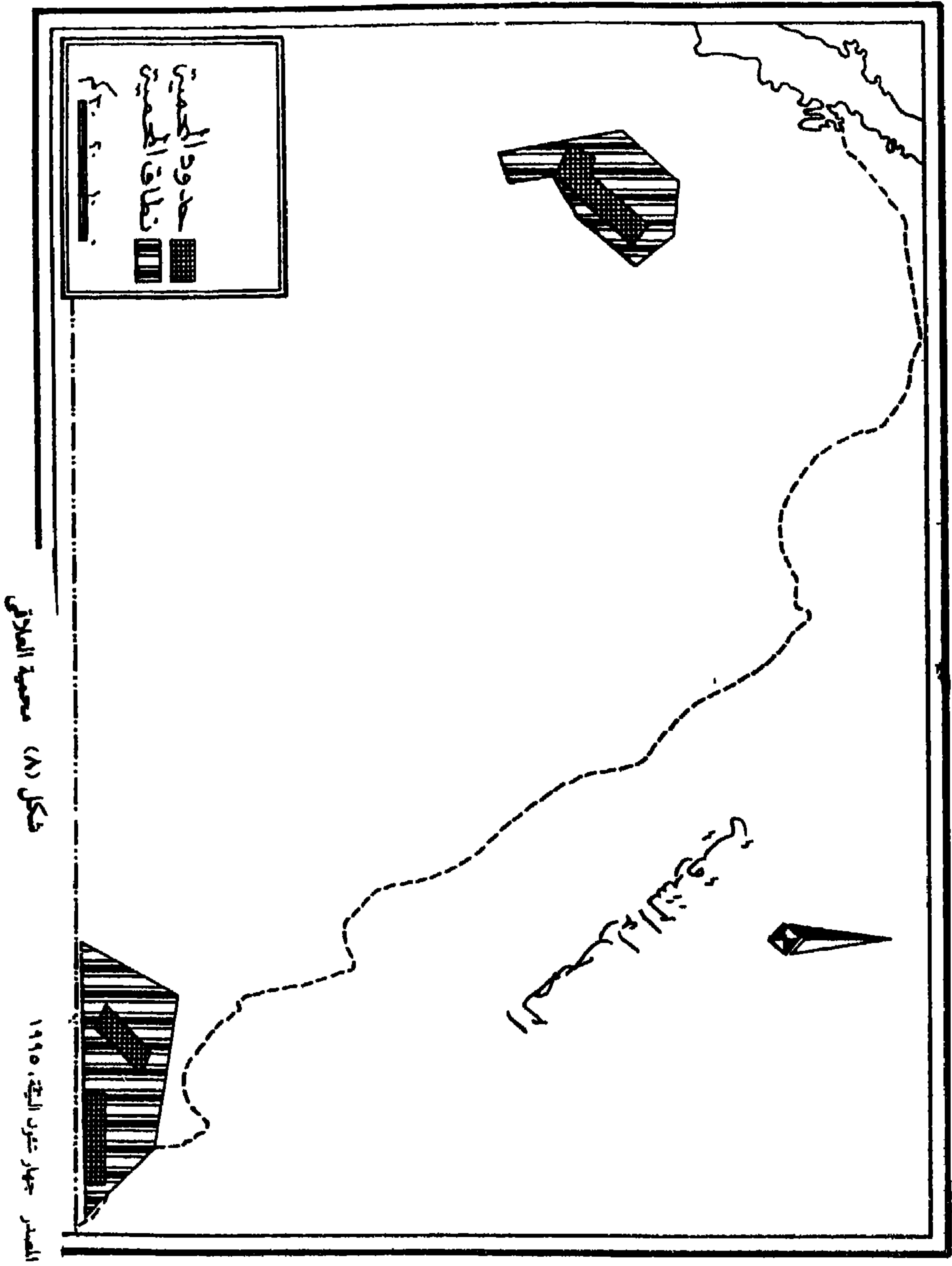
ومحمية علبة عبارة عن ثلاث محميات هي من الشمال إلى الجنوب: علبة، الرئيب، أبرق (شكل ٧).

وتتنوع البيئة الطبيعية لمحمية علبة، فالتركيب الجيولوجي في أغلبه من التكوينات الأركية الصلبة، ويتنوع السطح فيها بين قمم جبلية وهضاب وأودية تنبع من القمم الجبلية، وأهم الجبال في القسم الشرقي من المحمية، علبة (١٤٢٧ متراً)، وشنداي (١٥٢٦ متراً) وشلال (١٤٠٩ متراً)،

حنقوق (١٤٦٦ متراً)، وشنديب (١٦٧٤ متراً)، وفي القسم الغربي
سباغ، هياتيت، وسروك، ولحمية علبة أهمية خاصة في الحياتين النباتية
لحيوانية، فالتنوع هو أهم سمة النبات الطبيعي، إذ تجمع حوالى ٣٥٠ نوعاً
من النباتات، وهى من أنماط أربعة تضم النمط الإيرانى - الطورانى،
النمط الصحراوى - العربى، والنمط الأفريقى ثم النمط السودانى، وبعض
هذه النباتات من الأنواع الحولية (١٣٥ نوعاً) والبعض الآخر من الأنواع
دائمة (١٤٠ نوعاً)، وتصنع هذه النباتات حدائق خضراء قوامها أشجار
شجيرات تقاوم الجفاف وأهمها الصمور، والمرخ، والأجليج، والأثل،
الأراك، وغيرها. كما تنمو شجرة الأنبط فى المرتفعات العالية، وهى المنطقة
لوحيدة التى ينمو فيها هذا النبات فى مصر (عوض عبد المعبود، ١٩٩٦ :
١٦٠) كما تنمو على امتداد الساحل أشجار المانجروف، التى تساعد على
كثائر السلاحف البحرية، وأشهر أنواع الحيوانات فى المحمية: الماعز الجبلى،
والغزال المصرى، والحمار البرى، والوبر، والكبش الأروى الذى انقرض منذ
عام ١٩٧٢، ومن الطيور نجد النعام، الرخمة المصرية، العقاب النسارية،
البلشونات، والطهيوج الرملى، واليمام، والجمال، وهناك بعض أنواع
الزواحف، والسحالى والأبراص خاصة قاضى الجبل، والشعابين وأشهرها
الأرقم الأحمر، وأبو العيون، والحية القرعاء.

* محمية سانت كاترين:

وتصنف ضمن المحميات الجبلية، وقد أعلنت منطقة سانت كاترين
محمية طبيعية عام ١٩٨٨، وتقع محمية سانت كاترين على هضبة مرتفعة
تحيط بها عدد من الجبال المرتفعة أهمها جبل كاترين أعلى جبال مصر
منسوباً (٢٦٤٣ متراً) وموسى، والمناجاة، ويتوسط المحمية دير سانت كاترين،
وتبلغ مساحتها حوالى ٢١٤٢,١ كم ٢ (عوض عبد المعبود، ١٩٩٦ :
١٦١)، وكشأن محمية علبة تعد محمية سانت كاترين واحدة من المحميات



التي تشغل الثلث الجبلى فى جنوب سيناء، وتتتوع التكوينات الجيولوجية فى محمية سانت كاترين وإن كانت معظمها من التكوينات الأركية خاصة الجرانيت والكوارتز والديوريت والحابرو، ومن القمم الجبلية تتبع مجموعة من الأودية التى تتجه نحو الشرق إلى خليج العقبة، أو نحو الغرب إلى خليج السويس وسهل القاع، وأهم هذه الأودية فيران وروافده، وسعال، وزعرة، ونصب وإسلة وعبورة.

وتتنوع النباتات التى تنمو فى محمية كاترين وأهمها الشيح، والزعتر، البعثيران، السكران، القيصوم، العجرم، الطرفا، وبعض هذه الأنواع من النباتات الطبية والبعض الآخر نباتات للرعى. وتتتوع أيضاً الحياة الحيوانية مابين ثدييات وزواحف، وطيور، ومن الثدييات : الثعلب، الضبع، الغزال، الوعل، الأرنب البرى، الذئب، الفأر الشوكى، الجربوع، ومن الزواحف الثعبان، الحية، والضب، الورل بالإضافة إلى السحالى. ومن الطيور الرحمة، اللقلق، النسر، الشنار، العصفور الوردى (جهاز شئون البيئة، ١٩٩٥ : ٧) بالإضافة إلى الحجل، واليمامة، الحداة، والغراب الأسود، والصقر.

ولمنطقة سانت كاترين أهمية تاريخية خاصة اكتسبتها من موقع شبه جزيرة سيناء باعتبارها البوابة الشرقية لمصر، وتتعاون المواقع الأثرية خاصة الدينية منها مع الخصائص الطبيعية فى إكساب محمية سانت كاترين أهمية سياحية كبيرة، وتتمثل أهم المواقع الدينية فى دير سانت كاترين، ومقام النبى هارون، وقبر النبى صالح، ووادى الراحة، ووادى الأربعين، وجبال موسى وعباس والصفصافة (جهاز شئون البيئة، ١٩٩٥ : ٧).

* محمية وادى العلاقى: (شكل ٨)

وهى من محميات الأودية الجافة فى مصر، ويعود تاريخ محمية



صورة (٣) النباتات الطبيعية في وادى العلاقى

وادي العلاقي إلى عام ١٩٨٩، وتشغل هذه المحمية جزءاً من وادي العلاقي الذي يصب في بحيرة ناصر من ناحية الشرق إلى الجنوب من مدينة أسوان بنحو ١٨٠ كم، ويقع جزء من وادي العلاقي في السودان ومعظمه داخل الأراضي المصرية، كما تشغل بحيرة ناصر جزءاً من مصب الوادي وتبلغ مساحة وادي العلاقي ٢٦٦٢٥ كم^٢ (عوض عبد المعبود، ١٩٩٦: ٢٧٣). ويتردد على الوادي نفر من البششارية لرعى قطعان الماعز والأغنام.

وتقسم هذه المحمية إلى ثلاثة أقسام رئيسية: الأول منها يمثل منطقة القلب، ويخصص هذا القسم للأبحاث العلمية، والثاني ويعد منطقة انتقال حيث يسمح فيها بالزراعات التقليدية والرعى، والثالث ويضم منطقة إدارية بيئية تجرى فيها أبحاث تطبيقية عن استخدام الأرض بهدف التنمية المتواصلة (جهاز شؤون البيئة، فرع محافظة أسوان، ١٩٩٥).

وبالإضافة إلى انتشار الأودية (روافد العلاقي) تتنوع الحياة الفطرية في المحمية، إذ تم تسجيل ٩٢ نوعاً من النباتات؛ ثلثاً هذا العدد من النباتات الدائمة، والثلث المتبقى من النباتات الحولية. وأهم هذه النباتات الكلخ، الخنظل، السينامكي، السواك، العفين (صورة ٣)، ويعيش في المحمية حوالي ١٥ نوعاً من الثدييات مثل: الجمال، الماعز، الحمار البري، الغزال، الضبع، القظ الرمل، ابن آوى.. كما تتنوع فيها الزواحف وأهمها: التمساح النيل، والسحالي، والورل، والبرص، والحية القرعاء، والعقرب. ويعيش بالمحمية أيضاً ١٦ نوعاً من الطيور المقيمة وأهمها: الحباري، الصقور، الحجل، الرخمة، العقاب، البط، النعام.

* محمية وادي الأسيوطي:

وادي أسيوط أحد أودية الصحراء الشرقية، وفي الجزء الجنوبي من مصبه

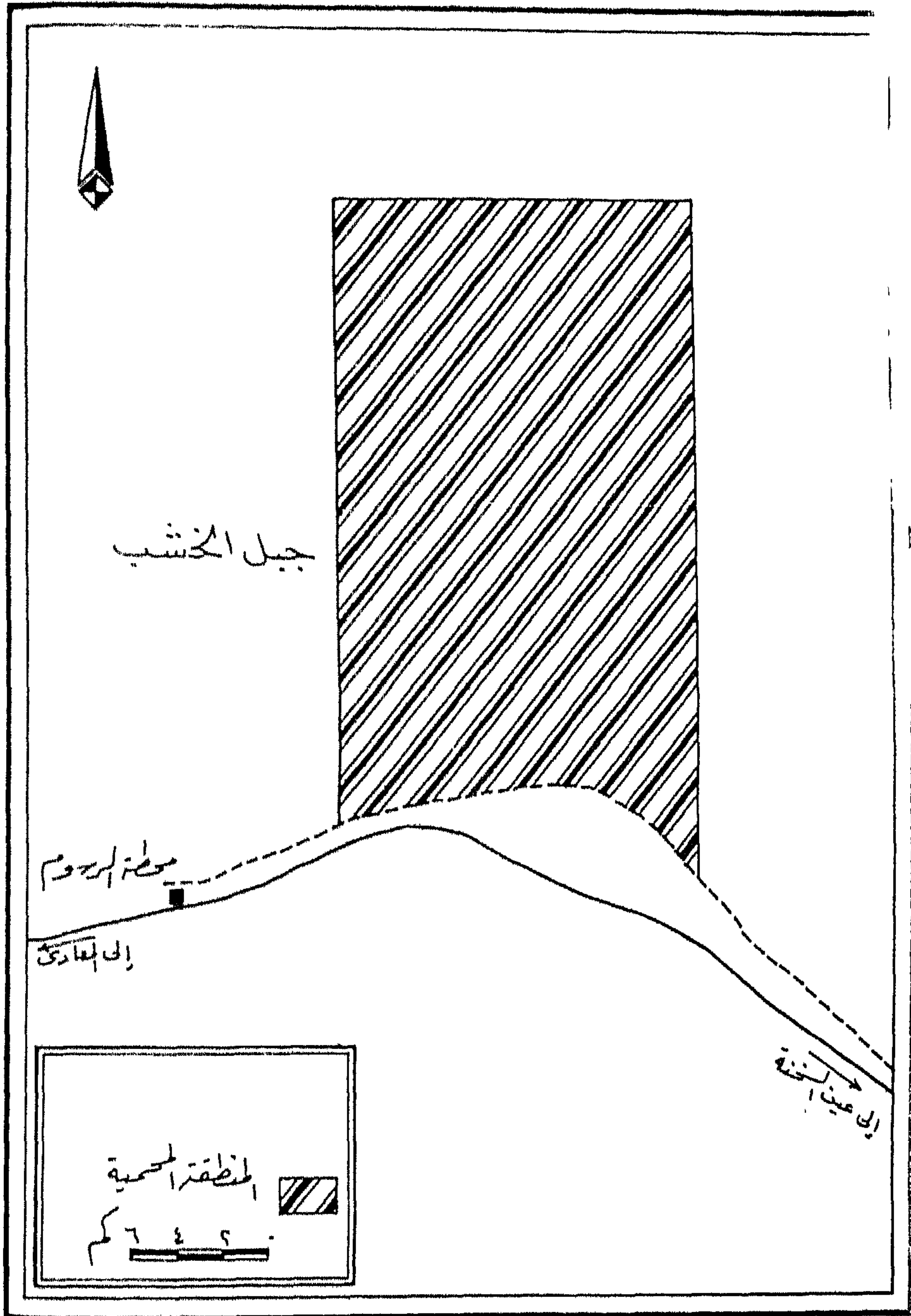
تمتد محمية طبيعية تحمل اسم الوادى، وهى محمية علمية بالدرجة الأولى، وأشبه بمزرعة تربي بها حيوانات برية وزراعة نباتات مهددة بالإنقراض والموجودة فى الصحراء تمهيداً لنقلها إلى مواطنها الأصلية، مع الاحتفاظ بأعداد من الحيوانات والنباتات لإجراء تجارب الهندسة الوراثية.

* محمية الغابة المتحجرة بالمعادى: (شكل ٩)

تم إعلان منطقة الغابة المتحجرة بالمعادى محمية طبيعية على أساس القرار الوزارى رقم ٩٤٤ لعام ١٩٨٩. وتقع محمية الغابة المتحجرة على بعد ١٨ كم إلى الشرق من ضاحية المعادى، وإلى الشمال من طريق القطامية - عين السخنة، وتبلغ مساحتها ٦,٦ كم ٢، وترجع أهمية هذه المحمية إلى احتوائها على طبقات رسوية من الرمل والحصى والطفلة يختلط معها خشب متحجر ويسمك يتراوح بين : ٧٠ - ١٠٠ متر، ويعود عمر الخشب إلى عصر الأليجوسين أى إلى ٣٥ مليون سنة تقريباً، وتسمى هذه المحمية أحياناً باسم «محمية جبل الخشب» (عوض عبد المعبود، ١٩٩٦ : ٣٤٣)، وقد اختلفت الآراء حول وجود الخشب المتحجر فى منطقة المحمية، ورغم ذلك فإن وجوده يعنى أن مصر كانت تتمتع بسقوط كميات كبيرة من الأمطار فى الأليجوسين وخاصة منطقة المحمية والتي سمحت بنمو غطاء نباتى من الأشجار، والتي اختلطت بقاياها مع الرواسب التي نقلتها المياه الجارية. والخلاصة أن محمية الغابة المتحجرة بالمعادى تعدى نموذجاً فريداً فهى تعكس ظروفاً جيولوجية مميزة، ووجود الخشب المتحجر بكميات كبيرة فيها يساعد على تسجيل نمط الحياة القديمة فى فترة جيولوجية قديمة.

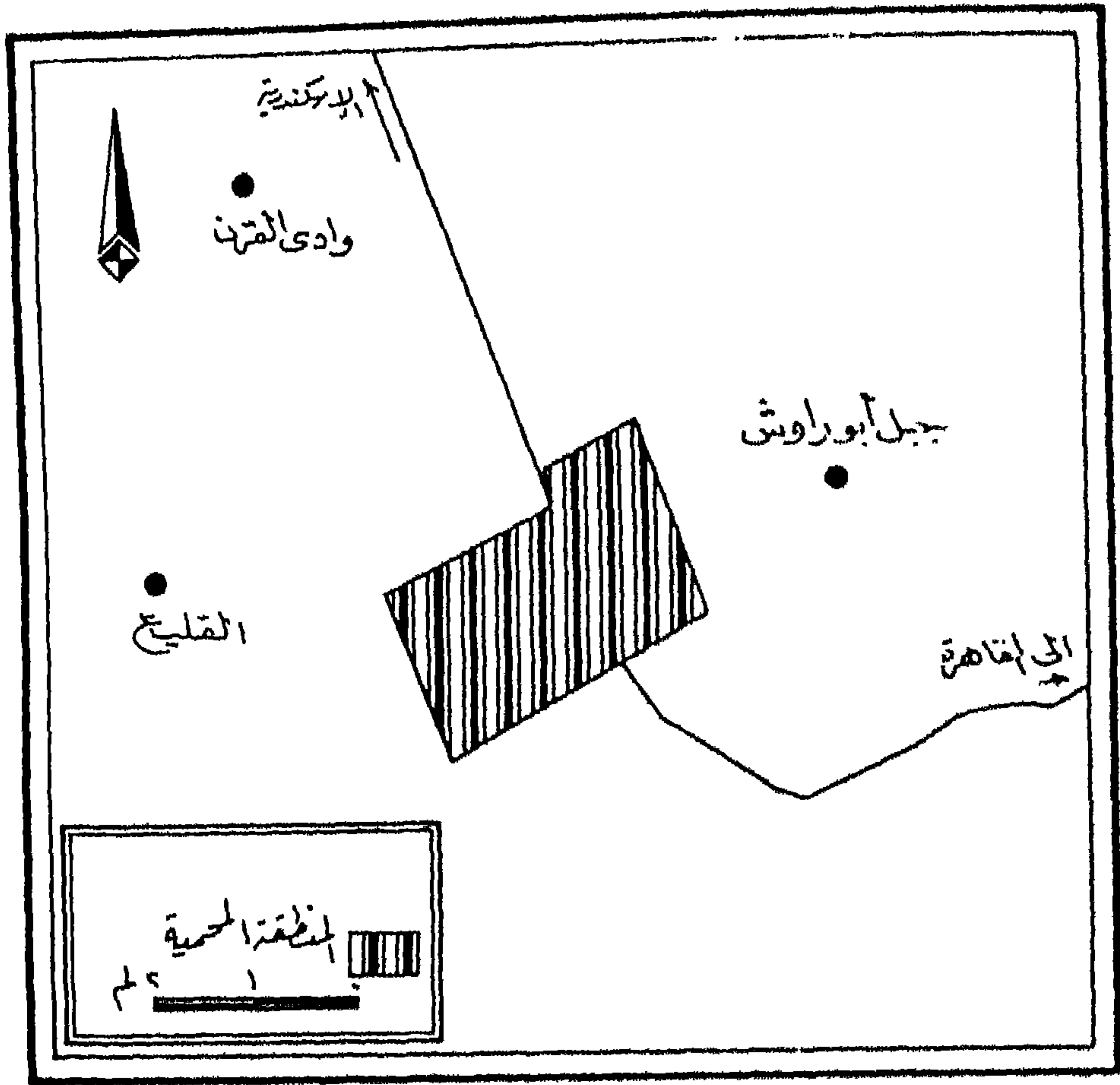
* محمية قبة الحسنة: (شكل ١٠)

صارت منطقة قبة الحسنة محمية طبيعية طبقاً للقرار الوزارى رقم ٩٤٦



المصدر: جهاز شؤون البيئة، ١٩٩٥

شكل (٩) محمية الغابة المتحجرة بالمعادي



المصدر: جهاز شؤون البيئة، ١٩٩٥

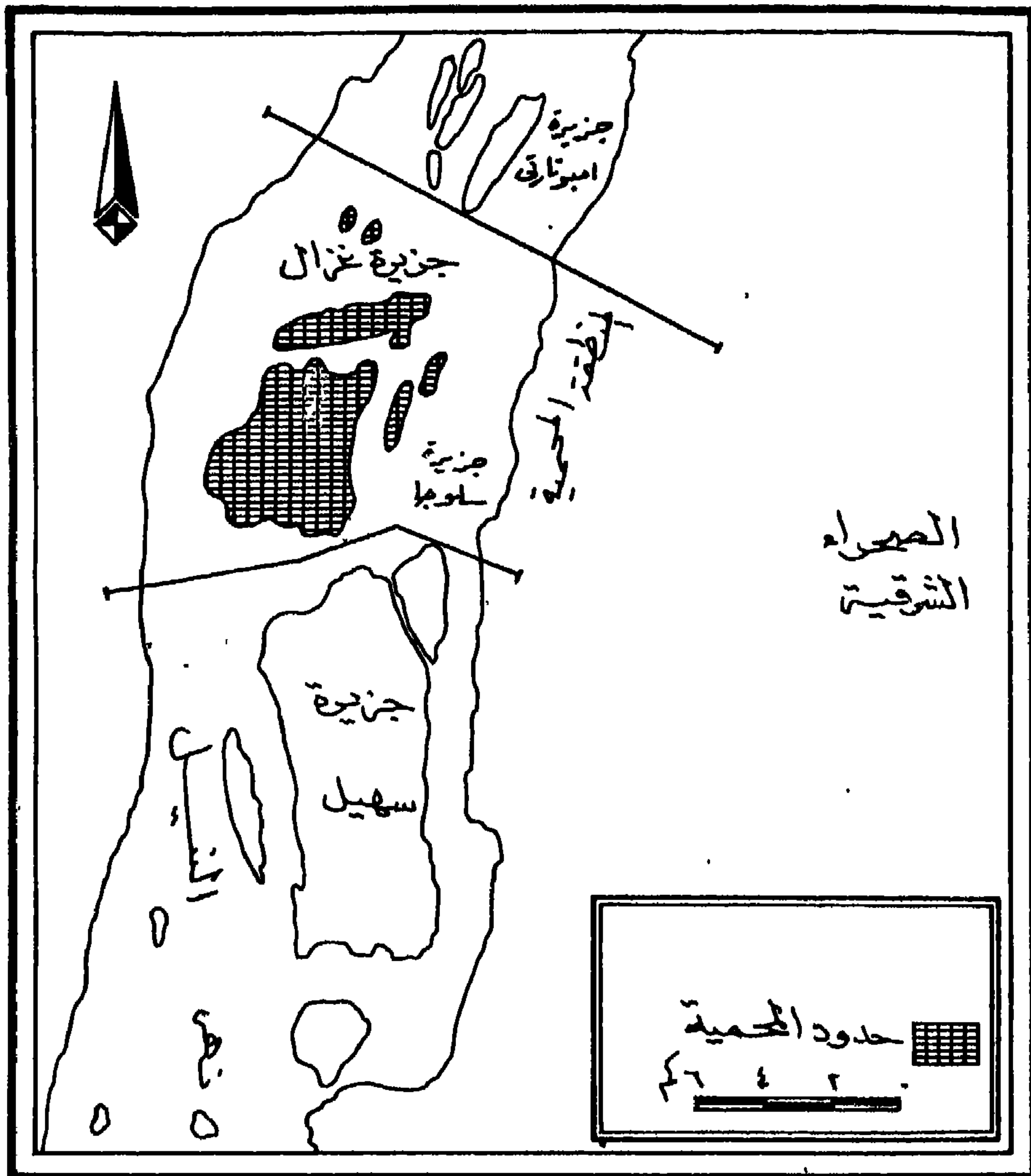
شكل (١٠) - محمية قبة الحسنة

لعام ١٩٨٩، وتقع هذه المحمية فى محافظة الجيزة فى منطقة «أبو رواش»، ويخترقها طريق القاهرة - الفيوم، وهى من المحميات صغيرة المساحة والتي تبلغ كيلومتر مربع، وهى مثل محمية الغابة المتحجرة استند قيامها على أساس تميزها بتركيب جيولوجى معقد يعرف باسم «تركيب أبو رواش»، والذي يرجع تكونه إلى الكريتاسى الأعلى وذلك عندما تعرضت المنطقة إلى عمليات رفع ترتب عليها حدوث طيات تظهر على هيئة أقواس فوق سطح الأرض فى بعض المواقع، وتختفي هذه الأقواس أسفل تكوينات أحدث فى مواقع أخرى. والخلاصة أن محمية قبة الحسنة لها أهميتها العلمية للمهتمين بالجيولوجيا، ورغم ذلك تنفرد هذه المحمية بنمو نوات السلسولاباكوا، وهو عبارة عن شجيرات قزمية ذات جذوع خشبية، ولهذه الشجيرات أهمية فى الرعى.

* محمية جزر سالوجا وغزال. (شكل ١١)

جزيرتا سالوجا وغزال من الجزر النيلية فى منطقة أسوان، وتبعد هاتين الجزيرتين عن خزان أسوان فى الإتجاه الشمالى بنحو ٢ كم، وتقع محمية سالوجا وغزال بين جزر أمبونارتى وآمون وحديقة النباتات فى الشمال، وجزيرة سهيل فى الجنوب، وأصبحت جزيرتا سالوجا وغزال محمية طبيعية منذ عام ١٩٨٦، وتبلغ مساحة هذه المحمية حوالى ٤٥٠ ألف متر مربع.

وتعد محمية سالوجا وغزال بيئة فريدة فى نباتاتها الطبيعية، حيث سجل منها ٩٤ نوعاً، كما أمكن حصر ٦٠ نوعاً من الطيور النادرة والمهددة بالإنقراض بعضها سجلتها آثار المصريين فى العهد الفرعونى مثل : أبو منجل الأسود، ومن الطيور المهددة بالإنقراض نجد العقاب النسارية، ودجاجة الماء



المصدر : جهاز شئون البيئة، ١٩٩٥

شكل (١١) : محمية جزر سالوجا وغزال

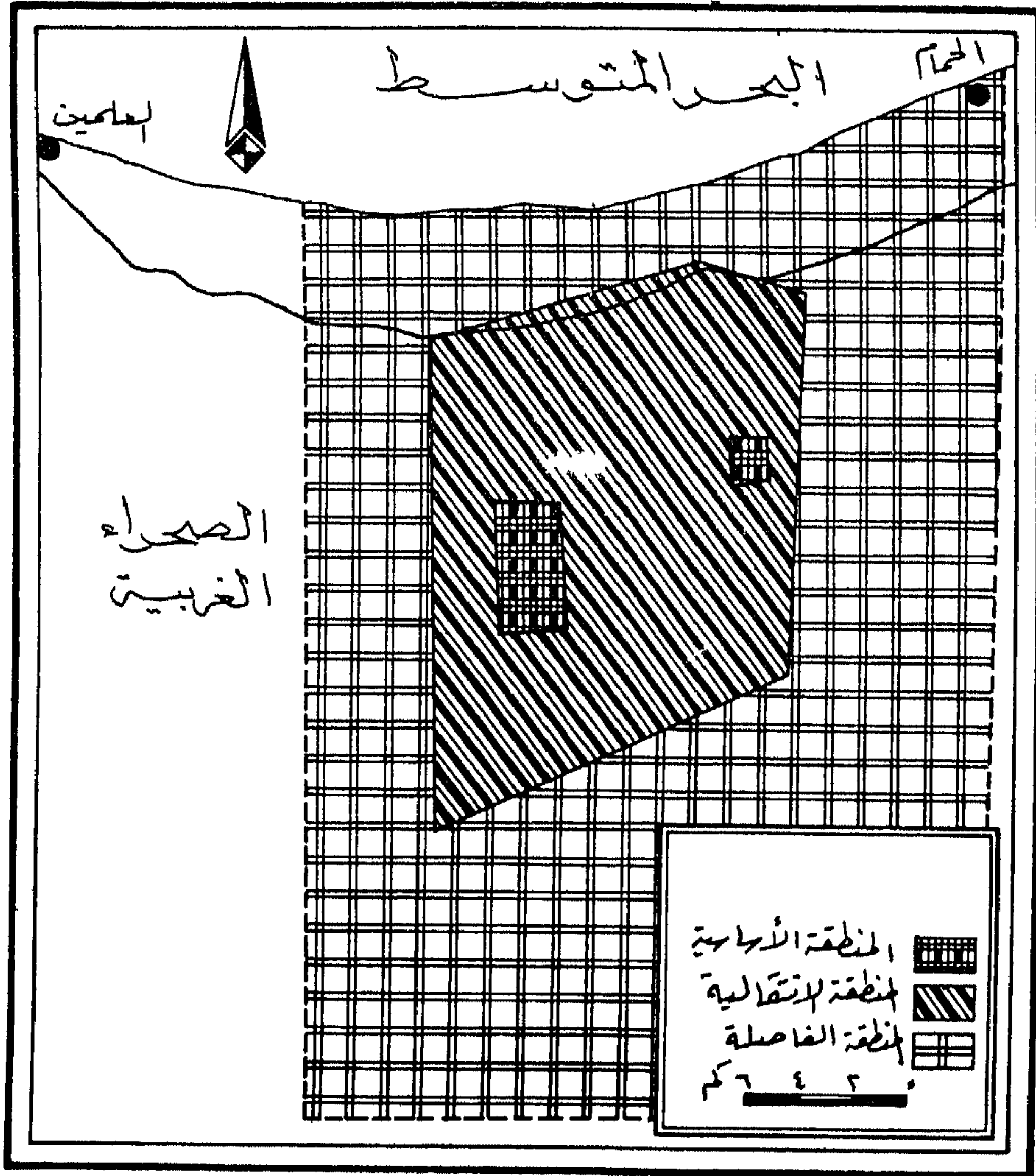
الأرجوانية، والأخيرة لها أهميتها فى التخلص من الآفات الزراعية، ومن أنواع الطيور الأخرى نجد الواق، الهدهد، الأوز المصرى، النوروار، عصفور الجنة، البلبل، وبعض هذه الطيور مهاجرة تفد إلى المنطقة فى مواسم معينة (جهاز شؤون البيئة، ١٩٩٥).

* محمية العميد: (شكل ١٢)

وهى من المحميات الساحلية، أصبحت محمية طبيعية منذ عام ١٩٨١، واعتبرتها منظمة اليونسكو من محميات المحيط الحيوى الدولية.

وتقع محمية العميد على مسافة ٨٣ كم غرب الإسكندرية، وتمتد على الساحل بطول ١٢ كم وبإجمالى مساحة ٢٥٨ كم ٢، وإقليم داخل المحمية محطة للأبحاث الزراعية على مساحة ٢٠٠ فدان.

وتتسم محمية العميد بتنوع البيئة الطبيعية، فعلى امتداد الساحل تمتد خطوط من الكثبان الرملية، والسبخات الملحية، كما تنتهى عندها بعض الأودية القصيرة التى تنبع من جافة الهضبة الميوسينية، وهنا وهناك تتناثر منخفضات تغطيها تربة صالحة للزراعة، كما تنمو فيها بعض أنواع النباتات الطبيعية مثل: الزعتر، الشيح، اللال وكلها من النباتات الطبية ثم المتنالت، والعجرم. ومن الحيوانات التى تعيش فى المحمية الثعلب، الأرنب البرى، الغزال، بالإضافة إلى أنواع من الطيور والزواحف. ويهدف إنشاء المحمية إلى الحفاظ على الحياة الفطرية وتنمية المنطقة سياحياً خاصة بعد التغيرات التى حدثت على امتداد الساحل الشمالى الغربى حتى مدينة مرسى مطروح، ولتحقيق ذلك قسمت المحمية إلى ثلاث مناطق: الأولى منها المنطقة المركزية أو منطقة القلب، وتقسم بدورها إلى قسمين، الأول منها فى الشرق ويخضع للحماية منذ عام ١٩٧٤ منذ بدأ المشروع البحثى



نصف جها، شكون نيته ٥٥٥

شكل (١٢) محمية العميد

(سامدين ورمدين)، والآخر في الغرب وندى أحيط بسياج منذ عام ١٩٩٠ ، ويحظر الصيد والزراعة والرعى في المنطقة المركزية، وتحيط المنطقة الثانية بالمنطقة المركزية وبمساحة ٧ كم ٢ ويحظر فيها الصيد، وهي منطقة للنشاط البحثي، أما المنطقة الثالثة وهي الانتقالية وتحيط بالمنطقة الثانية وتمتد على ساحل البحر المتوسط، ويسمح فيها بالزراعة (عوض عبد المعبود، ١٩٩٦ : ٣٥٧).

يتبين مما سبق تباين خصائص المحميات الطبيعية في مصر، غير أنه يبقى السؤال : ماهو دور النشاط السياحي في اختيار مواقع المحميات الطبيعية ؟ وقبل الإجابة على هذا السؤال تجدر الإشارة إلى أن أهداف إنشاء المحميات في مصر كانت متباينة، غير أن مواقع بعضها بالقرب من المناطق السياحية يدعم أهمية هذه المناطق، ولاشك أن السياحة تلعب دوراً مهماً في إنشاء المحميات الطبيعية في دول عديدة من العالم، والمحميات الطبيعية التي تتميز بتنوع بيئتها الطبيعية تدعم قوة جذبها للسياحة مثل محميات علبة ورأس محمد وسانت كاترين وبحيرة قارون. ويتطلب استغلال المحميات في النشاط السياحي خاصة تلك التي تنمو فيها أنواع نادرة من النباتات أو تعيش فيها أنواع من الحيوانات مهددة بالإنقراض إلى وضع قيود وقوانين صارمة للحد من العبث الذي يتوقع أن يقوم به السائح أو الزائر.

وسهولة الوصول إلى المحميات من العوامل التي تقوى من جذبها للسائح خاصة إذا كانت من محميات الحدائق المفتوحة. ولاشك أن قرب المحميات من المدن الكبيرة مع وجود طرق جيدة تربطها بهذه المدن من العوامل الرئيسية لاستغلالها في النشاط السياحي مثل محميات قارون ووادي الريان وقبة الحسنة والمعادي.

الفصل الثاني
المقومات البشرية
للجذب السياحي في مصر

أولاً : طبيعة السكان وخصائص البيئات المحلية

ثانياً : السياسات الحكومية

ثالثاً : المواقع الأثرية والمراكز الدينية

الفصل الثانى

المقومات البشرية للجذب السياحى فى مصر

لا تقل أهمية المقومات البشرية للجذب السياحى عن مثيلاتها الطبيعية بل تتفاعل جميعها معاً لتكون منظومة خاصة تؤثر فى النشاط السياحى من مختلف جوانبه، وتختلف المقومات البشرية عن المقومات الطبيعية للجذب السياحى فى ناحية مهمة تتمثل فى تأثير بعدها الزمنى سواء القديم أو الحديث فى السياحة، وتتمثل المقومات البشرية للجذب السياحى فى طبيعة السكان وخصائص البيئات المحلية، والسياسات الحكومية، والمواقع الأثرية، والمراكز الدينية، وتتسم مصر بخصائص مميزة لكل هذه العوامل وهو ماسوف يرد فى الدراسة التالية.

أولاً : طبيعة السكان وخصائص البيئات المحلية:

تتأثر السياحة فى أى دولة بطبيعة سكانها وخصائص البيئات المحلية، فالسائح يشعر بالراحة عندما يهبط على مجتمع سكانه تكون الضيافة أهم سماتهم، وعلى أية حال يمكن إيجاز وطبيعة سكان مصر وخصائص البيئات المحلية فى السياحة فى النقاط التالية:

* من أهم سمات سكان مصر الوداعة، والرقعة، وروح التسامح التى تسيطر على أغلب تصرفاتهم، وروح الدعابة لاتفارق المصرى حتى فى أصعب المواقف والظروف، وتلك سمات اكتسبها المصرى من بيئته على مر العصور التاريخية وقلما تتوافر فى أى مجتمع آخر فى العالم، وفوق ذلك كله يتمتع المصرى بصفة إكرام الضيف، وتوافر النزعة الإنسانية فيه، وكل ذلك يجعل من المصرى محبوباً عند السائحين

* مصر إحدى الدول النامية، التي يقل فيها متوسط دخل الفرد، الذي قدر بحوالي ١٢٥٠ دولاراً أمريكياً عام ١٩٩٨، وانتماء مصر إلى العالم النامي له عدة أبعاد في السياحة، أهمها أن السياحة بعد من القطاعات الاقتصادية التي توليها الدولة اهتماماً خاصاً، أو بعبارة أخرى السعى نحو استغلال إمكانات الجذب السياحي في مختلف مناطق مصر وهو ما يعنى اتساع قاعدة السياحة وحجم الحركة السياحية، ويتمثل البعد الثانى فى رخص الأسعار وهو ما يعنى اتساع قاعدة السياحة الدولية التى يمكن أن تزد إلى مصر - فى حالة توافر التسهيلات السياحية والخدمات السياحية ومرافق البنية الأساسية - وفوق ذلك كله فإن صغر متوسط دخل الفرد فى مصر يترتب عليها عدم قدرة نسبة عالية من السكان فى القيام بزيارة بعض المناطق السياحية فى مصر والتي تتسم بارتفاع تكلفة الإقامة فيها مثل . شرم الشيخ أو بعض المراكز السياحية فى إقليم البحر الأحمر، وهو ما يعنى توافر شئ من الخصوصية لبعض السائحين القادمين من الخارج.

* تنوع البيئات المحلية فى مصر، وأعنى بها البيئات البشرية التى تعكسها أنماط الحياة الاجتماعية التى تتمثل فى البيئة الحضرية، والبيئة الريفية، والبيئة البدوية، وتجمع البيئة الحضرية خليطاً من السكان خاصة فى المدن الكبرى مثل القاهرة والإسكندرية ولكل مجموعة تقاليداً وعاداتها الخاصة، وإن كان لكل مدينة فى مصر خصائص مميزة للسكان، فسكان بورسعيد على سبيل المثال يختلفون عن سكان طنطا وهكذا، ويتسم الريف المصرى ببساطته وجماله فضلاً عن وداعة الفلاح المصرى، وكلها عوامل تساعد على جذب السياحي خاصة بالنسبة لسائحي الرحلات والمخيمات والشباب، ورغم كل ذلك فإن الريف المصرى لم يستغل سياحياً حتى الوقت الحاضر وللجميع البدوى فى مصر بعض خصائصه والذى يضى أهمية كبيرة على

بعض المناطق السياحية كما هي الحال في إقليم البحر الأحمر خاصة في جنوبه حيث تعيش قبائل العبايدة والبشارية، وفي الساحل الشمالى الغربى حيث تعيش قبائل أولاد على . وفي سيناء نجد قبائل الترابين، والمزينة، التيايها، العليقات، البدارة، الأحيوان وغيرهم، وصحيح أن مجتمع النوبة في مصر ليس بدوياً فإن له من الخصائص التي تميزه عن أى مجتمع آخر والتي تجذب فئة من السائحين المهتمين بطبيعة المجتمعات.

* تعدد عوامل الجذب السياحى داخل المنطقة الواحدة أو في المدينة الواحدة، فعلى سبيل المثال مدينة القاهرة حيث تجمع بين الأهرامات، والصوت والضوء، والمتحف، والقلعة، والمسجد، والكنيسة، والمعالم الحديثة المتعددة.

* تجمع مصر وبشكل فريد ومميز بين الماضى والحاضر، فالأحياء القديمة بأزقتها وحواريها مثل : حى الأزهر ، وحى خان الخليلي ، وحى الحسين تجاور الأحياء الحديثة بكل معالمها الحضارية مثل : حى المعادى وحى مصر الجديدة، وحى الزمالك فى القاهرة، وقس على ذلك فى الإسكندرية حيث نجد الأحياء القديمة فى وسط المدينة (كوم الدكة - العطارين - كوم الشقافة) التي تجاور الأحياء الحديثة المجاورة مثل : باب شرقى ومحطة الرمل . ومثل هذا التنوع فى المكان الواحد يضيف جمالاً خاصاً ربما لا يردكه الفرد المقيم، بل يلفت انتباه الزائر من أول وهلة، وربما يؤكد ذلك عند مقارنة إحساس القاهرى بشواطئ الإسكندرية بإحساس السكندرى بنفس الشواطئ فالفارق بينهما بلاشك جد كبير؛

* تنفرد مصر فى مجال السياحة الداخلية بملامح خاصة من أهمها تعدد المواسم والأعياد الدينية التي يحتفل بها السكان مثل : المولد النبوى، وعاشوراء، ورأس السنة الهجرية، وغيرها من المناسبات الدينية، وينتهاز السكان

فيها الفرص للقيام بزيارات إلى المساجد والقيام باحتفالات خاصة. فضلاً عن ذلك فإن مساجد مصر والقيمة الكبيرة لبعضها لما تحويه من رفات أولياء الله الصالحين مثل : مسجد الحسين في القاهرة، ومسجد السيد البدوي في طنطا، ومسجد إبراهيم الدسوقي في دسوق، ومسجد المرسى أبو العباس في الإسكندرية، ومسجد عبد الرحيم القنائي في قنا وغيرها. وجميعها مساجد يحتفى بذكرى ميلاد أصحابها سنوياً في احتفالات كبيرة، تستغرق عدة أيام، ويؤمها جمع كبير من المهتمين بالسياحة الدينية. وأخيراً كان لتمرکز الإدارات والمستشفيات الكبرى وعيادات كبار الأطباء بالإضافة إلى المتاجر في القاهرة والإسكندرية أثره في زيادة حجم الحركة في المدينتين من جانب سكان المناطق المجاورة لهما أثناء النهار، ثم لم تلبث أن تهدأ هذه الحركة مع الساعات الأولى لليل، وتدخل هذه الحركة في باب العلاقات بين المدن وأقاليمها.

ثانياً : السياسات الحكومية

قد يبدو ظاهر السياسات الحكومية ليس بذى أهمية في الجذب السياحي، غير أن باطنها يحمل الكثير، أو بعبارة أخرى فقد تلعب السياسات الحكومية دوراً مهماً ومميزاً في النشاط السياحي. ويتجسد دور السياسات الحكومية في الاهتمام بالتنمية السياحية كجزء من منظومة التنمية الاقتصادية أو إذا اتسعت الدائرة لتكون جزءاً من التنمية الشاملة والاستفادة من إمكانات الجذب السياحي التي تمتلكها، إذ من المعروف أن نصيب مصر من حركة السياحة الدولية محدود للغاية إذ لا يتعدى ٠,٥ ٪ بالنسبة لعدد السائحين، ونفس النسبة تقريباً من إجمالي حجم الإيرادات السياحية الدولية عام ١٩٩٤.

ومن المعروف أيضاً أن التنمية السياحية يمكن أن تحقق التنمية الاقتصادية السريعة وذلك لعدة إعتبارات أهمها أن السياحة من أقل الأنشطة في حال تمويل الإنفاق الاستثمارى، فتشغيل عامل واحد في السياحة في الدول النامية يحتاج إلى ١٠٠٠ جنيه مقابل ٢٥٠٠ جنيه في حالة تشغيل عامل في الصناعة، ولاتتطلب السياحة قدراً كبيراً من النقد الأجنبى للتجهيزات السياحية، فضلاً عن ذلك فإن معظم الدخل السياحى قوامه النقد الأجنبى على عكس القطاعات الاقتصادية الأخرى (نبيل الروبى، بدون تاريخ : ٤٣ - ٤٤).

ومنذ الخمسينيات من القرن العشرين صدرت عدة تشريعات فى مجال السياحة فى مصر بهدف تنمية هذا القطاع، وبدأت هذه التشريعات عام ١٩٥٣ بصدر القانون رقم ٤٤٧ بإنشاء المجلس الأعلى للسياحة الذى تولى وضع برامج التنمية السياحية، وتنظيم استخدام الأرض فى المناطق السياحية، وفى عام ١٩٥٧ صدر القرار الجمهورى رقم ٦٩١ بإنشاء الهيئات الإقليمية لتنشيط السياحة وذلك فى القاهرة والإسكندرية وبورسعيد والسويس والإسماعيلية والجيزة والفيوم والمنيا والأقصر وأسوان، ويتمثل أهم مهام هذه الهيئات فى استغلال إمكانات كل إقليم فى مجال السياحة.

وشهدت بداية فترة الستينيات نشاطاً ملحوظاً للتنمية السياحية، من خلال وضع السياحة ضمن الخطة العامة للتنمية الاقتصادية والاجتماعية للسنوات الخمس ٦٠/٦١ - ٦٤/٦٥، كما أنشئت المؤسسة المصرية العامة للسياحة والفنادق عام ١٩٦١ والتى تولت التخطيط لإنشاء الفنادق وتوقيع الاتفاقيات مع الشركات السياحية العالمية بهدف تنمية السياحة.

وتدخل السياسات الحكومية مرحلة جديدة فى مجال التنمية السياحية فى فترتى السبعينيات والثمانينيات، فبعد حرب ١٩٧٣ انتهجت السياسة

الاقتصادية فى مصر سياسة الانفتاح الاقتصادى، وقد تطلب ذلك إصدار عدد من القوانين بدأت عام ١٩٧٣ بقانون أعطى مزايا للاستثمار فى القطاع السياحى والفندقى وأهمها الإعفاء الضريبى والإعفاء الجمركى على المستلزمات الخاصة بالمنشآت السياحية، وفى نفس العام صدر قانون آخر ينظم إشراف وزارة السياحة على المناطق السياحية واستغلالها فى إطار الخطة العامة للتعمير. وفى عام ١٩٧٤ صدر القانون ٤٣ والذى نظم استثمار رؤوس الأموال فى القطاع السياحى (نبيل الروبى، بدون تاريخ: ٤٧ - ٥١).

ورغم كل هذه التشريعات فإن التنمية السياحية لم تحقق الأهداف المرجوة منها رغم الزيادة فى حجم الحركة السياحية الدولية الوافدة إلى مصر، وربما كان لضعف حجم الاستثمار السياحى من العوامل الرئيسية لعدم تحقيق التنمية السياحية لكل أهدافها، وتشير الدراسات إلى أنه من بين ١٨٤٦ مليون جنيه هى حجم الاستثمارات المنفذة فى القطاعات الاقتصادية المختلفة بين عامى ١٩٦٨ - ١٩٧٢ لم يخص السياحة منها سوى تسعة ملايين جنيه (محمود كامل، ١٩٧٦: ٣٩)، ويضاف إلى ذلك بعض الأحداث السياسية فى الشرق الأوسط التى أثرت سلباً على حجم الحركة السياحية فى مصر خاصة حرب ١٩٦٧، وحرب ١٩٧٣، والمقاطعة العربية عام ١٩٧٩، ورغم كل ذلك فإن خطة التنمية السياحية ١٩٧٦/١٩٨٠ قد حققت قدراً لا بأس به من أهدافها، والتى تتلخص فى إمكانية تحقيق ١,٧ مليون سائح، ١٧ مليون ليلة سياحية، ودخل من السياحة يقدر بنحو ١٢٠٠ مليون جنيه، وتشير المصادر الإحصائية إلى تحقيق الخطة ١,٧٤٪ من عدد السائحين، ٤٨٪ من عدد الليالى السياحية، ٧٠٪ من الدخل السياحى (مجلس الشورى، ١٩٨٤).

وكان للسياسة الاقتصادية التي اتبعتها مصر في التسعينيات والتي تتمثل في تشجيع القطاع الخاص في الاستثمار وخصخصة عدد كبير من منشآت القطاع الخاص قد أثرت في قطاع السياحة، وإن كانت من الصعب تقييم هذه التجربة على هذا القطاع إلا بعد مرور فترة كافية لبلورة أهم السلبيات والإيجابيات.

وفي ضوء الوثيقة التي صدرت عن مجلس الوزراء المصري في مارس ١٩٩٧ بعنوان «مصر والقرن الحادي والعشرين» يمكن أن نتلمس شيئاً عن اتجاهات التنمية السياحية في مصر في السنوات الأولى من القرن الحادي والعشرين، غير أنه من الخطأ أن نفهم من أن هذه الوثيقة تمثل التخطيط لقرن كامل من الزمان وهو القرن الحادي والعشرين، أو كما يذهب بعض الإعلاميين بالتخطيط للألفية الثالثة، فالتخطيط للمستقبل في أغلب الأحوال لا يتجاوز مداه الزمني ربع قرن (محمد الفتحي بكير، ٢٠٠٠). ولهذا السبب تم التخطيط للتنمية الاقتصادية في الفترة بين عامي ١٩٩٧ - ٢٠١٧ من خلال أربع خطط خمسية.

وقد تحسن الإشارة إلى أهم ملامح الخطة السياحية في بعض أقاليم مصر السياحية في خطط التنمية الأربع إذ يلاحظ مايلي : (مجلس الوزراء المصري، ١٩٩٧ : ٥ - ٦).

* استغلال إمكانات الجذب السياحي في محافظات الصعيد خاصة الفيوم وبنى سويف والمنيا، وتتمثل هذه الإمكانيات بالإضافة إلى المواقع الأثرية القديمة في البحيرات، ونهر النيل، وتهدف الخطة إلى إنشاء عدد من الفنادق حول بحيرة قارون، وفي بنى سويف والمنيا بإجمالى ٢١٠٠ غرفة.

* استغلال إمكانات الجذب السياحي في شبه جزيرة سيناء ومحاولة تنويع العرض السياحي من خلال السياحة الترويجية، والسياحة الشاطئية، والسياحة الثقافية، والسياحة العلمية، وسياحة السفارى في الجبال والصحارى، وسياحة المؤتمرات بالإضافة إلى السياحة الدينية، وتهدف الخطة إلى زيادة الطاقة الاستيعابية للمنتجات السياحية على سواحل خليجى العقبة والسويس بنحو ٢٠٠ ألف غرفة، بالإضافة إلى تطوير المواقع الأثرية مثل قلعة صلاح الدين، ودير سانت كاترين.

* تتمتع محافظات قناة السويس بإمكانات جيدة للجذب السياحي خاصة البحيرات (المره والتمساح)، والمواقع الأثرية والمواقع العسكرية على جانبى قناة السويس والتي لعبت دوراً مهماً فى الحروب الإسرائيلية - العربية، بالإضافة إلى قرب الإقليم من أكبر تجمع سكانى حضرى فى مصر (القاهرة الكبرى)، وتهدف خطة التنمية السياحية فى الإقليم إلى تشجيع رحلة اليوم الواحد ورحلات الإجازات الصيفية، وإيجاد تكامل بين المناطق السياحية فى الإقليم بالمناطق السياحية المجاورة خاصة فى شبه جزيرة سيناء، كما تهدف الخطة إلى تشييد ثلاثة فنادق بطاقة استيعابية ٦٠٠ غرفة، وتحسين طرق النقل التى تربط بين المواقع الأثرية فى شمالى الإسماعيلية، وتشييد عدد من المراكز السياحية فى جنوب عين السخنة، وتشجير مصب وادى كسايب فى جنوب عين السخنة لإنشاء حديقة قومية تعد بمثابة فتح جديد للسياحة الترويجية المرتبطة بالمساحات الخضراء.

ثالثاً : المواقع الأثرية والمراكز الدينية

تستند الدول صاحبة الحضارات القديمة مثل مصر وإيطاليا وفرنسا واليونان وغيرها فى تطوير السياحة على الأثر التاريخى كوسيلة جذب سياحى، ويذهب البعض إلى أن المكاسب اليونانية من السائحين الأوروبيين

والأمريكيين لاتعكس عوامل الجذب الطبيعية بل تعكس إمكاناتها من المواقع التاريخية القديمة (حمدى أحمد الديب، ١٩٩٥ : ٦٥).

وتتملك مصر ثروة هائلة من المواقع الأثرية التي تضرب بجذورها إلى عصور ما قبل التاريخ، وتشير المصادر التاريخية إلى اكتمال المسيرة الحضارية في عصورها المختلفة، أو بعبارة فكل العصور الحضارية في مصر ممثلة في مناطقها المختلفة، وتجدر الإشارة بأن السياحة الثقافية أو الأثرية تكسب أنماط السياحة الأخرى في مصر عمقاً خاصة في مناطق المعمور، وصحيح أن السياحة في مصر قد ظلت فترة طويلة حبيسة هذا النمط من السياحة فإن تطويراً واضحاً قد شهدته هذا النمط من السياحة مع أنماط السياحة الأخرى في السنوات الأخيرة.

ولإبراز أهمية المناطق السياحية في مصر وما تحويه من مواقع تاريخية ومراكز دينية يمكن تقسيم هذه المواقع استناداً على البعد الزمني لها إلى خمس مجموعات رئيسية وهي :

- * المواقع الأثرية في عصور ما قبل التاريخ والعهد الفرعوني.
- * المواقع الأثرية في العصرين اليوناني والروماني.
- * المواقع الأثرية والمراكز الدينية في العهد القبطي.
- * المواقع الأثرية والمراكز الدينية في العهد العربي.
- * المواقع والمعالم الحديثة.

(١) المواقع الأثرية في عصور ما قبل التاريخ والعهد الفرعوني^(١) :

تعدد المواقع الأثرية التي ترجع إلى عصر ما قبل التاريخ والعهد الفرعوني

(١) اعتمدنا في إعداد هذا الجزء بشكل أساسي على كتاب :

عبد الحليم نور الدين (١٩٩٨) : مواقع ومتاحف الآثار المصرية، الخليج العربي للطباعة والنشر، القاهرة.

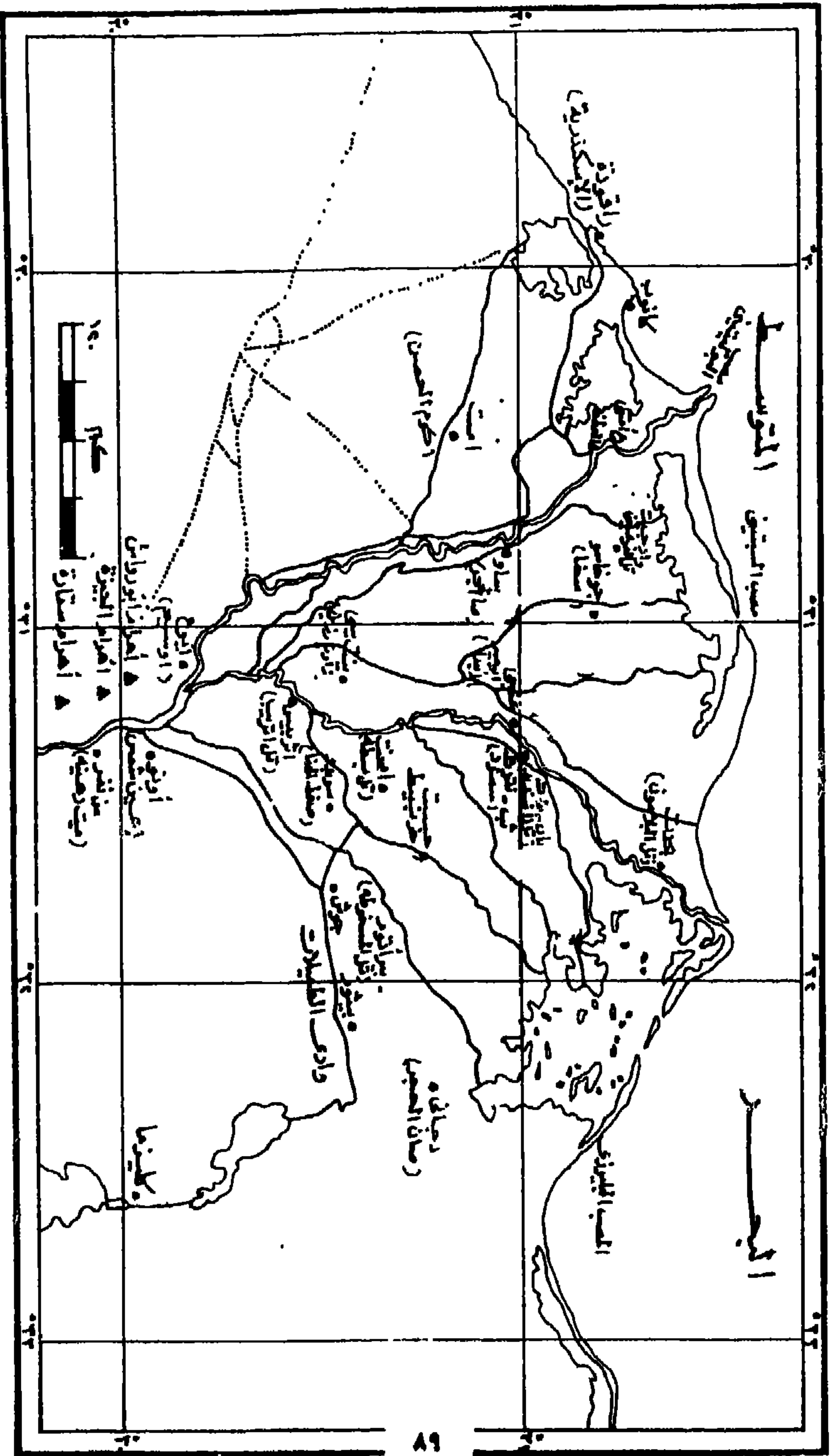
فى مصر على إمتداد وادى النيل من أسوان جنوباً حتى الجيزة شمالاً، وفى دلتا النيل. ويمكن إيجاز أهم المواقع الأثرية التى عشر عليها فى أقاليم مصر والتى تنسب إلى هذه الفترة على النحو التالى: (شكل ١٣)

* تعدد المواقع الأثرية التى ترجع إلى عصور ما قبل التاريخ والعهد الفرعونى، فى القاهرة عشر على موقعين يتبعان عصور ما قبل التاريخ، الأول منهما ويمثله المعادى وهو موقع لحضارة تحمل نفس الاسم وتنسب إلى العصر الحجري الحديث وعصر ما قبل الأسرات وعلى مساحة لا تقل عن ٤٠ فداناً، والآخر ويتمثل فى بقايا مدينة هليوبوليس، والتى عرفت فى العهد الفرعونى باسم «أون» أو «أيون» وهى من المدن التى نالت شهرة واسعة على امتداد التاريخ الفرعونى وطوال العصر اليونانى، وعرفت هذه المدينة فى العربية باسم «عين شمس» وتشغل فى الوقت الحاضر الطرف الجنوبى الشرقى لمدينة القاهرة.

ومن المواقع التى تنسب إلى العهد الفرعونى فى القاهرة نجد محاجر طرة حيث جلبت منها الأحجار التى استخدمت فى تكسية أهرامات الجيزة، ثم الجبل الأحمر وهو جزء من جبل المقطم.

وتتعدد المواقع الأثرية فى محافظة الجيزة، فمن المواقع التى تنسب إلى العصر الحجري الحديث مرمرة بنى سلامة، وهى قرية صغيرة تقع فى جنوب غربى الدلتا على بعد ٥٠ كم شمال القاهرة وتتبع مركز إمبابة، وهناك موقع جزيرة وهى إحدى قرى مركز العياط وتنسب الخلفات الحضارية فى هذا الموقع إلى عصر ما قبل الأسرات والتى تنسب إلى حضارة نقادة الثانية.

ولمحافظة الجيزة أهمية كبيرة فى العهد الفرعونى ففىها أضخم الجبانات فى مصر القديمة وذلك فى نطاق يقع بين أبو رواش شمالاً وميدوم فى

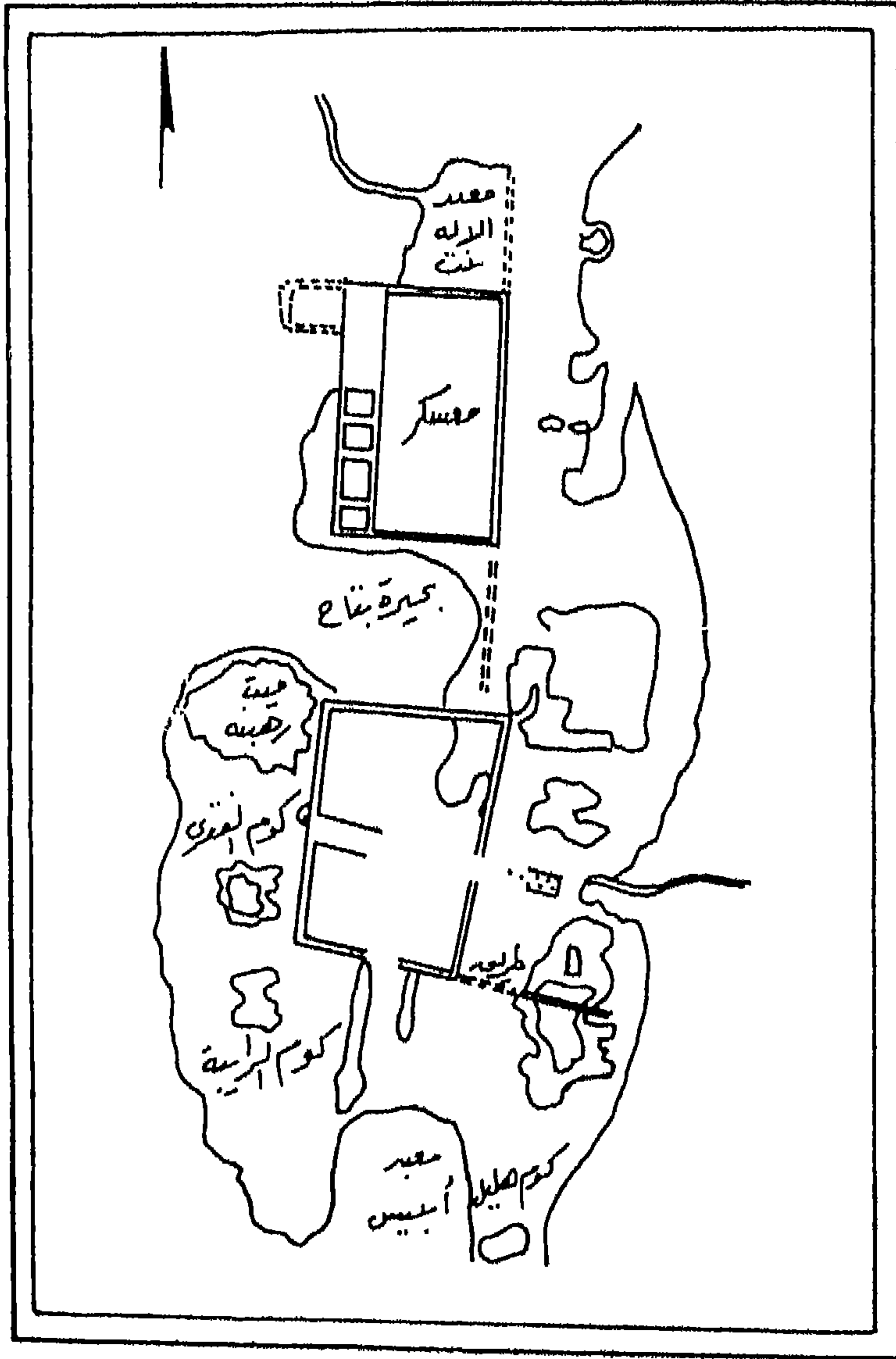


شكل (١٣) المواقع الأثرية الفرعونية في الوجه البحري

محافظة بنى سويف جنوباً، وعلى أرضها تقف أهرامات الجيزة شامخة كإحدى عجائب الدنيا السبع، وفي شمال هضبة الجيزة تقع منطقة أبو رواش حيث شيد فوق أرضها هرم للملك جدف ابن الملك خوفو، وعلى هضبة الجيزة، أيضاً تقع أهرامات الجيزة، وفي منطقة أبو صير جنوب الجيزة وشمال سقارة تقع أهم جبانات منف، وتضم هذه المنطقة أربعة أهرامات تنسب إلى عهد الأسرة الخامسة، وعلى أرض سقارة أقيمت جبانة تضم مقابر منذ بداية التاريخ المهنرى وحتى نهايته، وفيها آثار للعصرين اليونانى والرومانى.

والى الجنوب من سقارة بحوالى ١١ كم تقع منطقة دهشور حيث أقيم عليها أول هرم فى مصر بالإضافة إلى عدد آخر من الأهرامات التى تنسب إلى عهد الدولة الوسطى، وفى منطقة اللشت التى تتبع مركز العياط تقع بقايا مدينة اثت ناوى التى اختارها أمنمحات الأول عاصمة لمصر فى عهد الأسرة ١٢، وفيها هرم لمؤسس المدينة وآخر لسنوسرت الأول، واختيرت أطفيح عاصمة فى عهد الأسرة ٢٢ فى الوجه القبلى وفيها أقيم معبد للإله حتحور. أما مدينة منف فهى مدينة المدائن فى مصر القديمة، وهى أول عاصمة لمصر الموحدة، وعرفت بأسماء عديدة منها أنب - جب «الجدار الأبيض» ونفر «المكان الجميل»، وقد أصاب أطلال المدينة فى العهد الحديث يد التخريب من جانب الإنسان حيث زحفت عليها الزراعة، كما نقلت كميات كبيرة من أحجارها (شكل ١٤)، وفى الواحة البحرية عشر على منطقة أثرية فى منطقة القصر بالإضافة إلى عدد من المقابر.

ونصل إلى آخر محطة فى القاهرة الكبرى ويمثلها القليوبية، وفيها عشر على عدة مواقع أثرية نذكر منها بقايا مدينة تل أتريب التى كانت عاصمة للإقليم العاشر فى الدلتا وعرفت فى العهد اليونانى باسم «أتريب»، كما عشر على عدة مواقع أثرية أخرى فى القليوبية مثل : برادعة (قرب قليوب)، وقها، الشوبك، وطوخ الملق وغيرها.



شكل (١٤) : مدينة منف

* لم تكن حضارات إقليم الدلتا أقل عراقة من حضارات إقليم الصعيد في مصر، فقد كشفت الحفائر عن عدة مواقع تنسب إلى عصور ما قبل التاريخ والعهد الفرعوني في أكثر من محافظة، وباستثناء محافظة القليوبية والتي أشير إلى مواقعها الأثرية عند الإشارة إلى إقليم القاهرة الكبرى يمكن ملاحظة مايلي :

- قلة المواقع الأثرية في محافظة المنوفية، فربما طمرت هذه المواقع بالرواسب الدلتاوية، وقد عثر في السنوات الأخيرة على موقع مهم في منطقة محاجر قويسنا، وكانت هذه المنطقة جزءاً من الإقليم التاسع في الدلتا، وعاصمته بر أوزير وهي بلدة أبو صيرينا الحالية في مركز سمنود، ويتميز سطح منطقة قويسنا بارتفاعه النسبي عن الأرض المجاورة، وعثر فيها على عدد من المقابر ترجع إلى الفترة من الأسرة ٢٦ إلى الأسرة ٣٠ (عبد الحليم نور الدين، ١٩٩٨ : ٢٣ - ٢٤).

- تعدد المواقع الأثرية في محافظة الغربية، وبعض هذه المواقع كان لها أهميتها الدينية منذ عصر ما قبل الأسرات مثل : سايس (صا الحجر) والتي عرفت في العهد الفرعوني باسم «ساو» ثم حرفها الإغريق بعد ذلك إلى سايس، وسماها العرب «الحجر» وتحتوي هذه المدينة آثاراً عديدة. وكانت أبو صيرينا التي تقع على بعد ستة كيلومترات من سمنود مقراً للإله أوزيريس، وقد تعرضت هذه المدينة إلى التخريب على يد الرومان بعد ذلك. وكانت سمنود والتي عرفت في العصر الفرعوني باسم «ثب - ثر» عاصمة للإقليم الثاني عشر في الدلتا، وأصبحت عاصمة لمصر في عهد الأسرة ٣٠، ولا تزال بقايا هذه المدينة قائمة في مدينة سمنود الحالية. وفي شمال سمنود هناك موقع أثري آخر في بهبيت الحجارة حيث عثر فيه على معبد للإله إيزيس. ومن المواقع الأثرية الأخرى في محافظة الغربية بلتاج وعزبة يزيد في مركز

قطور، وأبيار والنحارية في مركز كفر الزيات، وقرية بمرّة البصل في مركز المحلة الكبرى.

* تعد محافظة الشرقية أهم محافظات الدلتا على الإطلاق في عدد المواقع الأثرية التي تنسب إلى العهد الفرعوني، فعلى أرضها قامت عاصمتان لمصر القديمة، الأولى منهما هي تانيس (صا الحجر) وكانت عاصمة لمصر في عهد الأسرة ٢١، والأخرى هي تل بسطة وكانت عاصمة أيضاً لمصر في عهد الأسرة ٢٢، ومن المواقع الأثرية الأخرى نجد بني عامر وفيها آثار لعصر ما قبل الأسرات، والصوة (مركز أبو حماد) وفيها جبانة تنسب إلى الفترة المتأخرة من الدولة الحديثة، وصفط الحنة - بالقرب من الزقازيق - وفيها معبد للملك رمسيس الثاني، وهوربيط وفيها آثار تنسب إلى عهد الملكين رمسيس الثاني ورمسيس الثالث، وتل أبو ياسين (مركز أبو كبير) وفيه آثار للأسرة ٣٠، إلى جانب بلبيس، وتل عمار والطويلة، وتل سنهور، وتل فرعون، وتل الضبعة وغيرها من المواقع.

- من المواقع الأثرية في محافظة الدقهلية تل الربع، وكانت عاصمة للإقليم السادس عشر في الدلتا، وعرفت في العهد الفرعوني باسم «جدت» والتي كانت مقراً لعبادة الإله رع، وعثر فيها على مقابر ترجع إلى عصر الدولة القديمة، وآثار ترجع إلى عهد الرعامسة (عبد الحليم نور الدين، ١٩٩٨ : ٤٥ - ٤٦). ثم تل تمى الأمديد وعثر فيه على مدينة سكنية تنسب إلى عهد الأسرة ٢٩، وهناك أيضاً تل المقدام (مركز ميت غمر) وهو موقع مدينة ليونتوبوليس، ثم تل البلامون بالإضافة إلى عدة مواقع أخرى في مراكز المنصورة وأجا ودكرنس.

- كانت المنطقة التي تشغلها محافظة كفر الشيخ في الوقت الحاضر من المناطق ذات الأهمية الكبيرة في التاريخ الفرعوني، إذ قامت فيها مدينتان

كلاهما أهميتهما التاريخيه هما بوتو (نل الفرعين حالياً) . وحاسوت (سحا حالياً) ، ويونو كانت عاصمه إقليم الدلتا فى عصر ما قبيل الأسرات ، وكانت من المدد الدينيه المقدسه ، أما خاسوت فقد كانت عاصمه للإقليم السادس من أقاليم الدلتا ، ويعود تاريخ هذه المدينه إلى عصور ما قبل التاريخ ، وقد تعرضت أطلال هذه المدينه إلى الطمر بفعل رواسب النيل ، كما تعرضت فى بعض الفترات إلى غزوات خارجيه ، ومن المواقع الأثريه الأخرى فى كفر الشيخ : كوم الخبيزة ، شباس الشهداء (مركز دسوق) ، كوم الأمان ، منيه المرشد .

- كانت محافظه البحيره من الأقاليم المهمه فى العصور القديمه ، وفيها عدد من المواقع الأثريه أهمها كوم فرين والتي تقع على بعد ٥ كم من مدينه الدلنجات ، وفيها أطلال قلعه كبيره ومعبد ، وفى كوم حماده أيضاً نجد محله كوم الحصن وفيها آثار للدولتين الوسطى والحديثه ، وكانت دمنهور عاصمه الإقليم الثالث فى الدلتا ، وعرفت باسم «مدينه الإله حورس» ورغم شهرة وادى النطرون فى وجود عدد من الأديرة القبطيه المهمه ففیه عدد من المواقع الأثريه التى تنسب إلى عهد الدولتين الوسطى والحديثه .

ومن المواقع الأخرى فى محافظه البحيره سلفاجو ، خيت ، كوم النخيل ، كوم الحسن ، كوم بارود ، كوم الأحمر ، كوم البقر ، نقرطيس وغيرها من المواقع .

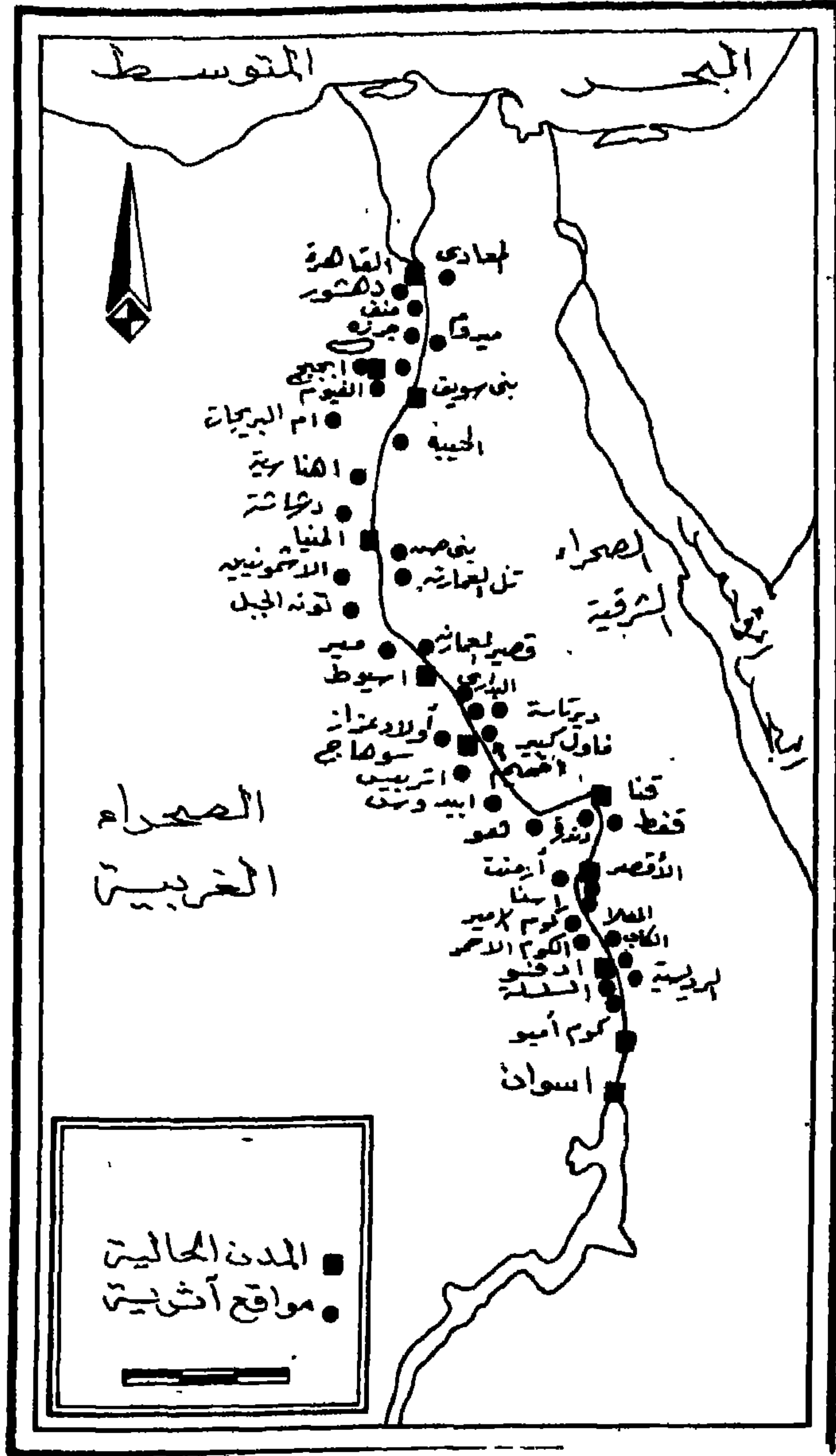
تقل المواقع الأثريه القديمه فى محافظه دمياط ، وإن كان فيها عدد من التلال الأثريه مثل تل شطا ، تل البراشيه ، تل القلعه ، تل المعصره (عبد الحليم نور الدين - ١٩٩٨ - ٥٣)

* تتعدد المواقع الأثريه فى محافظات مصر الوسطى : الفيوم وبى سويف والمنيا وأسيوط ، ولحافظه الفيوم أهميه خاصه فى التاريخ ففى العصر

الحجرى الحديث قامت فيها حضارة الفيوم أ ، وفى عصر ما قبل الأسرات قامت حضارة الفيوم ب. وعلى الحافة الشرقية لمنخفض الفيوم نجد أول المواقع الأثرية القديمة فى سيلا، وفى جنوب غربى مدينة الفيوم بحوالى ٣ كم عشر على آثار فى أبجيج والتي تنسب إلى عهد الدولة الوسطى ، وعند مدخل بحر يوسف لمنخفض الفيوم تقع بلدة اللاهون، وفيها هرم من الطوب اللبن، وفى هواره عشر أيضاً على عدد من المواقع الأثرية التى تنسب إلى عصرى الدولة الوسطى والحديثة وأهمها قصر التيه الذى ينسب إلى عهد امنمحات الثالث. ومن المواقع الأثرية الفرعونية فى منخفض الفيوم أيضاً نجد بيهو فى شمال مدينة الفيوم بحوالى سبعة كيلومترات، وماضى فى جنوب غربى الفيوم، وكوم غراب فى جنوب المنخفض، وينسب الموقع الأخير إلى عهد الدولة الحديثة. (شكل ١٥)

- تضم محافظة بنى سويف عدداً من المواقع الأثرية المهمة، بعضها يرجع إلى عصور ما قبل التاريخ، ومن هذه المواقع نجد محلة أبو صير الملق (مركز الواسطى) وفيها مقابر تنسب إلى عصر ما قبل الأسرات، والحيبة فى شمالى مدينة الفشن بحوالى ٥ كم ، وفيها سور ينسب إلى عهد الأسرة ٢١ ، ومدينة أهناسيا وكانت عاصمة الإقليم ٢١ فى الوجه القبلى، وكانت لهذه المدينة شهرتها الواسعة فى العصر الفرعونى، ومن المواقع الأخرى : ميدوم (شمال مدينة الواسطى بحوالى ٢٥ كم)، ودشاشة إلى الجنوب من أهناسيا بحوالى ١٢ كم.

- تعد محافظة المنيا من المحافظات الغنية بالآثار، فعلى أرضها قامت مدينة اخيتاتون (تل العمارنة) عاصمة مصر فى عهد إخناتون (شكل ١٦)، ومن أهم المواقع الأثرية فى المحافظة : الكوم الأحمر، وزاوية الميتين الواقعة بالقرب من مدينة المنيا، وبنى حسن فى مركز أبو قرقاص، والسريرية (فى



أصدره عبد العظيم حور الدين ١٩٩٩ مع عصر شعلا وإضافات

شكل (١٥) : المواقع الأثرية في عصور ما قبل التاريخ والعهد الفرعوني في الوجه القبلي

مقابل سمالوط) وفيها محاجر قديمة، وجبل الطير، ودير البرشا بالقرب من ملوى، وحانتوب وطهنا الجبل، وفريزر بالقرب من المنيا، وفي غرب النيل نجد الأشمونين، وتونة الجبل، والبهنسا التي تقع في مركز بني مزار، والقيس وهي قرية صغيرة تقع بالقرب من الشيخ فضل بمركز بني مزار، وكانت عاصمة الإقليم السابع عشر في الوجه القبلي في العهد الفرعوني.



المصدر : محمد السيد غلاب ويسرى الجوهري (١٩٩٥) : الجغرافيا التاريخية، الأنجلو المصرية، الطبعة الثانية، القاهرة.

شكل (١٦) : مدينة اخيتاتون (تل العمارنة)

- ومحافظة أسيوط من المحافظات الغنية بالآثار القديمة، ومن الآثار التي تنسب إلى عصور ما قبل التاريخ: فاو الكبير، وفيها آثار تنسب للعصر الحجري القديم الأعلى، والبدارى والتي قامت فيها حضارة تنسب إلى الفترة الإنتقالية بين الحجري الحديث، وعصر ما قبل الأسرات، ودير تاسا والتي تنسب إلى العصر الحجري الحديث، ومن المواقع التي تنسب إلى العهد الفرعوني نجد مير بالقرب من القوصية وفيها آثار للدولتين القديمة والوسطى، وقصير العمارنة على الشاطئ الشرقى للنيل فى مقابل نزالى، وهناك دير الجبراوى على الضفة الشرقية لنهر النيل أمام منفلوط وفيها مقابر تنسب إلى الأسرة ٢٦، بالإضافة إلى ذلك نجد دير ريفة وشطب.

* يعد إقليم مصر العليا من المناطق العريقة فى الحضارات القديمة، ففيه قامت أقدم الحضارات المصرية، ففي محافظة سوهاج استقر الإنسان منذ زمن طويل ويقف على ذلك شاهداً بقايا أطلال العمرة والحاسنة وهما من مواقع عصر ما قبل الأسرات، ومدينة «ثنى» التي لعبت دوراً مهماً فى التاريخ المصرى فى عصر ما قبل الأسرات وبداية الأسرات، وأهم المواقع الأخرى الأثرية فى محافظة سوهاج : جبل هريدى على الضفة الشرقية للنيل فى مواجهة مدينة طهطا وفيه عدد من المقابر التي تنسب إلى عهد الدولتين القديمة والحديثة، وتتكرر هذه المقابر فى أحميم ونجع الدير وأبيدوس وكوم أشقاو والسلامونى - شمال شرقى أحميم - وأولاد عزاز فى شمال غربى مدينة سوهاج، وأتريس فى جنوب غربى سوهاج بحوالى ٥ كم، بالإضافة إلى عدد آخر من المواقع.

وفى محافظة قنا أمكن حصر ١٥ موقعاً أثرياً تنسب إلى عصور ما قبل التاريخ والعهد الفرعوني، أهمها على الإطلاق الأقصر ودندرة، وقفت وبقادة. وفى الأقصر أكثر من موقع أثري يعكس أهمية هذه المدينة فى التاريخ

المصرى القديم والى عرفت فى العهد الفرعونى بأسماء مختلفة أهمها تا
ابت أى «الحرم» ، وطيبة التى كانت عاصمة للإقليم الرابع فى الوجه
القبلى (واست) ، وتوصف أحياناً بالمدينة ذات المائة باب (عبد الحلیم نور
الدين، ١٩٩٨ : ١٧٧ - ١٧٨). وعندما جاء العرب إلى مصر وجدوها
عامرة بالقصور ولهذا السبب أطلق عليها اسم «الأقصر» ، وقسمت طيبة إلى
قسمين : الأول منهما فى الشرق ويمثل مدينة الأحياء، والآخر فى الغرب
ويمثل مدينة الأموات، وباختصار تتمثل أهم آثار الأقصر فى معبد الأقصر
الذى شيده أمنحوتب الثالث عام ١٤٠٠ ق.م لعبادة طيبة، ومعبد الكرنك،
وكلاهما على الضفة الشرقية للنيل، ووادى الملوك وهو عبارة عن جبانة
لعدد من ملوك الدولة الحديثة، ومقبرة نفرتارى بوادى الملكات، ثم معبد
حتشبسوت بالدير البحرى، بالإضافة إلى بركة هابو المقدسة فى غرب النيل.

ولم تخلو المناطق التى تجاور الأقصر من بعض المواقع الأثرية، ففى
المدامود التى تقع فى شمال شرقى الأقصر بحوالى عشرة كيلومترات عثر
على معبد ينسب إلى عهد الدولة الوسطى، وفى أرمنت فى جنوب الأقصر
بحوالى ١٢ كم عثر على مقابر ترجع إلى عصر ما قبل الأسرات، ومعبد شيد
فى الأسرة ١١، وفى بلدة الطود الواقعة فى شرق النيل جنوب أرمنت عثر
على بعض الآثار التى تنسب إلى عهد الأسرة الخامسة، وإلى الدولة الوسطى.
وعلى بعد حوالى ٥٠ كم إلى الجنوب من الأقصر تقع مدينة إسا التى
كانت عاصمة للإقليم الثالث فى الوجه القبلى وعثر فيها على مواقع أثرية
تنسب إلى عصر ما قبل الأسرات ومعبد ينسب إلى تحتمس الثالث فى الأسرة
١٨، وهناك بعض المواقع الأخرى فى جنوب إسا وفى شمالها فيها آثار
فرعونية وأهمها المعلا فى شمالها وكوم أمير فى جنوبها.

وإذا عدنا مرة أخرى إلى شمال محافظة قنا يقابلنا عدد من المواقع

الأثرية، كما في بلدة هو (مركز نجع حمادى) حيث عشر على جبانات تنسب إلى عصر ما قبل الأسرات، وعلى الضفة الغربية للنيل وإلى الشمال من مدينة قنا تقع أطلال مدينة دندرة التي كانت عاصمة للإقليم السادس فى الوجه القبلى، ثم نقادة التي تحمل اسم حضارة قائمة بذاتها تنسب إلى عصر ما قبل الأسرات.

ولانقل محافظة أسوان فى أهميتها التاريخية عن باقى محافظات مصر العليا، فقد لعبت مدينة أسوان دوراً مهماً فى التبادل التجارى بين مصر والسودان ولذلك استمدت اسمها الحالى من الاسم (سون) أو (سين)، وتشير المصادر التاريخية إلى موقع حضارى قديم فى المحافظة ويتمثل فى قرية تل السبيل بالقرب من كوم أمبو، وتنسب إليه الحضارة السبيلية وهى من حضارات العصرين الحجري القديم الأعلى والحجري المتوسط، وأبعد من ذلك زمنياً عشر على مخلفات أثرية تنسب إلى العصر الحجري القديم الأسفل فى وادى الكوبانية إلى الشمال من أسوان بحوالى عشرة كيلومترات وعلى الجانب الشرقى للنيل، وإلى الشمال من إدفو بحوالى ١٤ كم، وبالقرب من قرية المحاميد تقع الكاب والتي كانت عاصمة الوجه القبلى قبل التوحيد، وعرفت آنذاك باسم «نخب»، وللكاب سور ضخيم، وكانت هى المحلة العمرانية الوحيدة فى مصر التى لها سور، ويقابل الكاب من الجهة الغربية للنيل مدينة نخن، والتى عرفت فى العهد اليونانى باسم «هيراكونبوليس»، وهى توعم الكاب فى المكان والوظيفة والزمان، إذ كانت العاصمة الدينية للوجه القبلى بينما قامت نخب بالوظيفة الدنيوية.

ورغم أن مدينة إدفو كان لها أهميتها فى العصر البطلمى والذى اكتسبته من معبدها الشهير فأن بها بعض المواقع الأثرية التى تعود إلى العهد الفرعونى. وقبل أن نصل إلى كوم أمبو تقابلنا بعض المواقع الأثرية أهمها

معبد سيتى الأول فى الرديسية على الجانب الشرقى للنيل جنوب إدفو، ومنطقة السلسلة، وهى منطقة جبلية استغلّت فى الحصول على الأحجار الجيرية التى استخدمت فى تشييد معابد الأقصر.

وتقع كوم أمبو إلى الشمال من أسوان بحوالى ٤٥ كم، وفى موقع يتسع عنده السهل الفيضى فى الجانب الشرقى للنيل حيث ينتهى واديا شعيت وخريط. ولموقع كوم أمبو أهمية كبيرة فى التاريخ القديم، فهى قرية من مناجم الذهب فى الصحراء الشرقية، وهى مثل مدينة إدفو تمتلك معبداً شيد فى العصر البطلمى وفيها أيضاً بعض المواقع الأثرية الفرعونية.

وإذا انتقلنا إلى مدينة أسوان ومايجاورها تقابلنا بعض المواقع الأثرية المهمة، ففي شرق المدينة تقع محاجر الجرانيت التى استخدمتها المصريون لقطع الأحجار لإعداد المسلات والتماثيل، بالإضافة إلى عدد من المقابر التى حفرت فى الصخر فى الجزء الشمالى من جزيرة الفنتين تنسب إلى عهد الدولتين القديمة والوسطى.

وفى جزر أسوان تتناثر هنا وهناك بعض المواقع الأثرية خاصة فى جزر فيلة، إجيليكا، بجا، سهيل.

وإلى الجنوب من السد العالى وفى عدة مواقع نجد عدة معابد فرعونية أهمها معبد بيت الوالى وينسب إلى رمسيس الثانى، والذى ينسب إليه أيضاً معبد جرف حسين الواقع إلى الجنوب من أسوان على الضفة الغربية للنيل بحوالى ٩٠ كم، وفوق ذلك كله توجد بعض المعابد الأخرى على الجانب الغربى لبحيرة ناصر أشهرها معبد السبع الذى ينسب إلى رمسيس الثانى، ومعبد أبو سمبل والذى بناه رمسيس الثانى للإله آمون والإله رع (راجع : عبد الحليم نور الدين، ١٩٩٨ : ٢٠٥ - ٢٠٦).

* تعد محافظة الإسماعيلية أهم محافظات إقليم قناة السويس فى عدد المواقع الأثرية، فبالقرب من القصاصين (مركز التل الكبير) كشف النقاب عن أكثر من موقع أهمها موقع تل حسن داود، حيث عثر فيه على ألف مقبرة تنسب إلى عصر ما قبل الأسرات وبداية الأسرات كما عثر على عدد آخر من المقابر والمساكن فى موقع تل الكوع تنسب إلى الفترة الإنتقالية الثانية، وثالث المواقع هو تل الرطابة وفيه آثار من الدولتين الوسطى والحديثة، وهناك مواقع أخرى فى المحافظة نذكر منها : تل المسخوطة التى قامت على أطلال مدينة قديمة كانت مقراً للإله آمون، ثم تل سرايوم حيث ترجع آثاره إلى عهد رمسيس الثانى فى الدولة الحديثة.

وفى محافظة بورسعيد، نجد موقع تل الفرما إلى الشرق من مدينة بورسعيد، وعرفت الفرما فى العهد اليونانى باسم «بيلوزيوم» وفى العربية باسم «بالوظة»، وفى الفرما عدد من الحصون التى شيّدت فى العهد الرومانى لحماية الدلتا من ناحية الشرق.

* اتصلت مصر بقارة أفريقيا وبلاد العرب والهند عن طريق البحر الأحمر، وربطت مجموعة من الطرق بينه وبين نهر النيل، وقد لعبت هذه الطرق دوراً مهماً أيضاً فى الوصول إلى مناجم الذهب فى الصحراء الشرقية، ولذلك فليس من الغريب أن تتوافر بعض المواقع الأثرية الفرعونية على ساحل البحر الأحمر، لعل أهمها ميناء جاسوس جنوب سفاجة وهو أول ميناء فرعونى فى مصر والعالم (عبد الفتاح مصطفى غنيمه، ١٩٩٩ : ٩٢)، فضلاً عن ذلك فقد لعب ميناء القصير دوره فى حركة التجارة حيث انتهى عندها طريق وادى الحمامات، وكشف النقاب أيضاً عن نقوش فرعونية فى أم الفواخير فى وادى الحمامات.

* لعبت الحدود الغربية لمصر دوراً مهماً فى التاريخ المصرى القديم، ورغم أن علاقة مصر بالقبائل الموجودة فى الغرب كانت ودية دائماً فإن المصادر التاريخية تشير إلى فترات من التوتر عندما تحاول بعض القبائل القوية غزو الأراضى المصرية، وعلى أية حال فإن المواقع الأثرية الفرعونية على الساحل الشمالى الغربى تعد قليلة على عكس ماهى عليه فى العصرين البطلمى والرومانى، ومن الآثار الفرعونية فى منطقة الساحل الشمالى الغربى نجد معبداً شيد فى منطقة أم الرخم الواقعة إلى الغرب من مدينة مرسى مطروح بحوالى ١٢ كم.

* لعبت شبه جزيرة سيناء دوراً مهماً فى التاريخ المصرى القديم بل والحديث أيضاً مروراً بفترة العصور الوسطى، وقد اكتسبت هذه الأهمية من موقعها بين قارتى أفريقيا وآسيا، وربما لايسمح المجال يتتبع العلاقة التى قامت بين مصر ودول الشام والجزيرة العربية، وما يهمنى هو أهم المواقع الأثرية التى خلفتها هذه العلاقة على أرض سيناء والتى تدعم مقومات الجذب السياحى الأخرى، وتشير المصادر التاريخية إلى تعدد المواقع الأثرية فى محافظة شمال سيناء وأهمها العريش والشيخ زويد وفيهما آثار للدولة الحديثة لأهمية موقعهما على طريق حورس الحربى بين القنطرة وغزة، وهناك بئر العبد حيث عثر فيها على عدد من صوامع الغلال المشيدة من الطوب اللبنى والتى تنسب إلى عهد الأسرة ١٨. وفى تل المخزن إلى الشرق من بالوطة عثر على نقوش فرعونية من عهد رمسيس الثانى، وفى تل الحبوة إلى الشرق من القنطرة عثر على قلعة ترجع إلى فترة احتلال الهكسوس لمصر.

وللمواقع الأثرية فى جنوب سيناء أهميتها، فقد عثر فى مناجم وادى

المغارة (منطقة سدر) على نقوش ترجع معظمها إلى عهد الدولتين القديمة والوسطى. وفي جنوب شرقى أبو زنيمة تقع سراييط الخادم حيث عشر فيها على نقوش سينائية عام ١٩٠٦، واتضح من فحص هذه النقوش أن العمال الآسيويين الذين كانوا يعملون فى سيناء ابتكروا أول أبجدية فى التاريخ وذلك باختزال المقاطع الهيروغليفية والإكتفاء بالحروف الأولى من أسماء الصور، ومن هذه الأبجدية المكونة من ٢٢ حرفاً تكونت الكتابة الفينيقية التى هى أصل الأبجدية اليونانية، كما أنها أصل الكتابة الآرامية التى أخذت عنها الكتابة النبطية أصل الخط العربى (عبد الفتاح غنيمه، ١٩٩٩ : ١٠٩).

وهناك بعض المواقع الأثرية الفرعونية فى سيناء نذكر منها وادى فيران، ووادى غرندل، ومنطقة عيون موسى.

* رغم ظروف الجفاف التى تتسم بها الصحراء الغربية فى مصر فإن واحاتها كان لها شأن كبير فى المسيرة الحضارية لمصر، فقد كانت هذه الواحات بمثابة البوابة الرئيسية لحدود مصر الغربية والجنوبية، وفى الواحة الخارجة عشر على مخلفات حضارات قديمة تضرب بجذورها إلى العصور الحجرية، وقد عرفت هذه الواحة باسم «طيبة»، وارتبطت بوادى النيل بمجموعة من الطرق من أبيدوس، الأقصر، إسنا، بالإضافة إلى درب الأربعين الذين ربط غرب السودان بوادى النيل مروراً بالواحة الخارجة، وتزخر الواحة الخارجة بعدد من المواقع الأثرية أشهرها هيبس، والغويطة، الناضورة، الزيان، جبل الطير.

وفى الواحة الداخلة التى ترتبط بالنيل بطريق ينتهى عند أسيوط

كشفت النقاب عن مخلفات حضارات تعود إلى عصور ما قبل التاريخ، ومن أهم المواقع الأثرية الفرعونية في الواحة الخارجة: بلاط، موط، البشندي.

أما واحة سيوة التي تقع في جنوب غربى مدينة مرسى مطروح بحوالى ٣٢٠ كم، وتربطها عدة طرق بمرسى مطروح والسلوم والواحات البحرية والفيوم، وصحيح أن واحة سيوة كان لها أهميتها فى العهد الفرعونى، غير أن زيارة الإسكندر الأكبر لها فتح الطريق لليونانيين ومن بعدهم الرومان لتعميرها واستغلالها. وقد عثر على عدد من المقابر والمعابد - أشهرها معبد آمون - والمحاجر فى عدة مواقع من واحة سيوة أهمها: المراقى، جبل دكرور، الزيتون، قارة أم الصغير، أبو شروف وغيرها من المواقع.

(٢) المواقع الأثرية فى العصرين اليونانى والرومانى

بعد دخول الإسكندر الأكبر لمصر عام ٣٣١ ق.م. دخلت مصر مرحلة جديدة من مراحل تاريخها القديم، وحقيقة الأمر لم تبدأ علاقة اليونان بمصر منذ عهد الإسكندر الأكبر بل امتدت هذه العلاقة إلى عدة قرون سابقة وذلك عندما قام تجار مدينة ميليتوس الإغريقية بآسيا الصغرى بدور الوسيط بين المملكة الليدية وشعوب البحر المتوسط، هؤلاء التجار تمكنوا فى أواخر القرن الثامن عشر قبل الميلاد من تأسيس محله لهم فى دلتا النيل عرفت فيما بعد باسم «نقراطيس» وهى قرية كوم جعيف الحالية بمحافظة البحيرة (عبد الفتاح محمد وهيب، ١٩٧٥ : ٣٨٠).

وأسس الإسكندر الأكبر الإسكندرية لتكون عاصمة لمصر وميناء رئيسياً للإمبراطورية مترامية الأطراف، وربما لايسمح المجال بعرض الملامح المميزة لموقع الإسكندرية وموضعها وكل ما يهمننا هو ما خلفه تاريخ الفترتين اليونانية والرومانية من آثار تعد من عوامل الجذب السياحي في الوقت الحاضر، ولنا وقفة عند هذه الآثار بعد قليل، وثمة ملاحظة أخرى تتمثل في أن معظم المدن الفرعونية استمرت حياتها في هاتين الفترتين التاريخيتين وإن اختلفت مسمياتها بعض الشيء. ويمكن إيجاز أهم المواقع الأثرية التي تنسب إلى العهدين اليوناني والروماني في مصر على النحو التالي:

• تزخر الإسكندرية بالمواقع الأثرية اليونانية والرومانية على لكونها عاصمة لمصر في هذين العهدين، وهناك الكثير من المواقع الأثرية التي سجلتها المصادر التاريخية غير أنها غير موجودة في الوقت الحاضر، ومنها على سبيل المثال: قبر الإسكندر الأكبر، ودار الحكمة، ومكتبة الإسكندرية، والأخيرة من الآثار التي دمرها حريق نشب في الإسكندرية في عهد الإمبراطور الروماني «أوليان»، ومعبد السرايوم الذي هدم في أواخر القرن الرابع الميلادي، ثم منارة الإسكندرية التي دمرها زلزال ضرب الإسكندرية في القرن الرابع عشر الميلادي، وأخيراً حمام كليوباترة (عبد الفتاح غنيمه، ١٩٩٨ : ١٥٥).

ومن المواقع الأثرية القائمة نجد منطقة كوم الشقافة التي كانت تمثل الحى الوطنى فى الإسكندرية فى العهدين البطلمى والرومانى، وفيها مقبرة مكونة من أربعة طوابق منحوتة فى الحجر الرملى لعمق ٣٠ متراً تحت الأرض، وفى المنطقة أيضاً أقيم عمود السوارى بارتفاع ٢٦ متراً تكريماً للإمبراطور دقيلديانوس، ومن المواقع الأثرية الأخرى: بقايا السور القديم الذى أقيم فى العصر البطلمى والذى كشف النقب عن أساساته الأثرية

المؤرخ المصرى محمود الفلكى، ثم صهاريج المياه، والمسرح الرومانى الذى كشف عنه النقب عام ١٩٦٠ فى منطقة كوم الدكة، ويحوى متحف الإسكندرية آلاف القطع الأثرية التى تعود إلى العهدين البطلمى والرومانى.

* تقل المواقع الأثرية التى تنسب إلى العهدين اليونانى والرومانى فى القاهرة باعتبارها من مدن العصور الوسطى، وإن كانت مدينة أون القديمة (هليوبوليس) أو عين شمس الحالية فيها مايشير إلى تأثرها بهذا العصر، إلى جانب حصن بابليون فى جنوب حى مصر القديمة، والذى يعرف فى الوقت الحاضر باسم «قصر الشمع»، وهو من الحصون الرومانية.

* تضم محافظات الصعيد عدداً من المواقع الأثرية التى ترجع إلى العهدين البطلمى والرومانى، ففي الفيوم عشر على معبد رومانى فى منطقة قصر قارون، كما عشر أيضاً على عدد من المقابر البطلمية والرومانية، وفى جنوب غربى الفيوم تقع محلة ماضى والتى عرفت فى العهد اليونانى باسم «نارموثيس» وفيها معبد يرجع إلى العهد الفرعونى وتم استكماله فى العهد البطلمى، وفى مدينة الفيوم التى عرفت فى العهد الإغريقى باسم «كروكوديلوبوليس» أى مدينة التمساح عشر على عدد من الحمامات من العصرين اليونانى والرومانى.

وفى بنى سويف عشر على عدد من المقابر الصخرية فى أبو صير الملق منحوتة فى الصخر، وفى أهناسيا التى عرفت فى اليونانية باسم «هرقليوبوليس» عشر على معبد. وتتمثل الآثار اليونانية والرومانية فى محافظة أسيوط فى حمام على شكل نصف دائرة عشر عليه فى بلدة التمساحية (مركز منفلوط).

وفى محافظة قنا عشر على معبد له أهميته التاريخية فى مدينة إسنا والتى عرفت فى اليونانية باسم «لاتوبوليس» والذى شيد على أطلال معبد أقدم

أقامه تحتمس الثالث من الأسرة الثانية عشرة، وقد تعرضت أجزاء كبيرة من معبد إسنا للتدمير والهدم.

وفي دندرة يقع المعبد اليونانى والرومانى الشهير الذى تم تأسيسه فى الفترة منذ عهد بطليموس التاسع عام ١١٦ ق.م وانتهى فى عهد الإمبراطور الرومانى تراجان عام ١١٧ ميلادية، ومعبد دندرة آية فى العمارة وهو جزء من عدد من المنشآت الأثرية فى منطقته.

وتزخر محافظة أسوان بعدد من المعابد اليونانية والرومانية ذات الشهرة العالمية. ويعد معبد إدفو من أكمل المعابد المصرية فى العهد البطلمى وأجملها. وقد بدأ العمل فى بنائه فى العام العاشر من حكم بطليموس الثالث (٢٣٧ ق.م) وانتهى فى العام العاشر من حكم بطليموس الرابع (٢١٢ ق.م)، وأضيفت بعض التعديلات فى هذا المعبد فى عهد عدد من الملوك البطلمية. بعد ذلك (عبد الحلیم نور الدين، ١٩٩٨ : ١٩٠) وبنى معبد إدفو أساساً لعبادة الإله حور بحدتى، وثانى المعابد البطلمية والرومانية فى محافظة أسوان هو معبد كوم إمبو الذى شيد بدءاً من عهد بطليموس الخامس وانتهى بناؤه فى عهد الإمبراطور الرومانى ماكسميوس، ويختلف معبد كوم إمبو عن المعابد المصرية الأخرى فى أنه يتكون من معبدین فى مكان واحد بسبب الخلاف الذى نشب بين الأخوين الآلهين سبك وحور - أور، وقد تعرض جزء من معبد كوم أمبو إلى فعل نحر النيل. وفى جزيرة فيلة يقع ثالث المعابد البطلمية والرومانية فى محافظة أسوان وهو معبد إيزيس والذى نقل بمعرفة منظمة اليونسكو إلى جزيرة إجيليكا المجاورة وينسب هذا المعبد إلى عهد كل من بطليموس الثانى، وبطليموس الثالث. وهناك عدد من المعابد فى أكثر من موقع فى جنوب السد العالى، منها معبد كلابشة والذى شيد فى عهد أغسطس لعبادة إلهة النوبة «ماندوليس»، وهو من أكمل المعابد

النوبية وقد تحول في العهد القبطى إلى كنيسة، وهناك معبد دابود فى جنوب أسوان بحوالى ٢١ كم. والذى نقل إلى مدريد تقديراً لدور أسبانيا فى إنقاذ آثار النوبة ، وفى جنوب أسوان على الضفة الغربية يقع معبد رومانى أسسه الإمبراطور أغسطس ويعرف بمعبد دندور والذى تحول إلى كنيسة عام ٥٧٩ ميلادية، ونقل فى الوقت الحاضر إلى نيويورك تقديراً لدور الولايات المتحدة الأمريكية فى إنقاذ آثار النوبة.

* زاد حجم الحركة التجارية بين مصر والدول الواقعة فى شرقى البحر الأحمر والبحر المتوسط فى العهدين اليونانى والرومانى، ولذلك شيد الملك بطليموس الثانى ميناءً تحمل اسم أمه وهو ميناء برينيس على قمة رأس بناس، وفى منطقة الميناء هناك أطلال معبد بطلمى، ومن الآثار اليونانية والرومانية الأخرى فى إقليم البحر الأحمر بقايا قلعة فى منطقة أبو شعرة فى شمال الغردقة بحوالى ٢٠ كم، وآثار أخرى رومانية فى منطقة جبل أبو دخان، ومحجر فى غرب سفاجة كان يؤخذ منه الأحجار التى بنيت بها المعابد فى روما، وعند الطرف الشمالى لخليج السويس يقع تل اليهودية وفيه آثار للعهدين اليونانى والرومانى، وبعيداً نحو الشمال فى الإسماعيلية عثر فى تل المسخوطة على آثار لهذين العهدين، وفى منطقة الفرما عثر على قلعة رومانية ضخمة شيدت من الطوب الأحمر، وعدداً من الحمامات الرومانية وبعض الصهاريج التى استخدمت لحفظ المياه، كما عثر فيها على أضخم مسرح رومانى وحلبة لسباق الخيل وجسر مشيد من الطوب الأحمر كان يوصل للمدخل الجنوبى للمدينة (عبد الحلیم نور الدين ، ١٩٩٨ : ٩٤).

* استمر الاهتمام بواحات الصحراء الغربية فى العهدين اليونانى والرومانى، ومن آثار هذين العهدين فى الواحة الخارجة معبد القويطة الذى استكمل بنائه فى عهد البطالمة، ومعبد الناصورة الذى شيد فى العهد

الرومانى، ومعبد الزيان الذى شيد أيضاً فى نفس هذا العهد. بالإضافة إلى عدد آخر من المعابد مثل : دوسن، بالإضافة إلى ذلك هناك عدة معابد فى الواحة الداخلة وعدد آخر من المقابر.

* تضم دلتا النيل عدة مواقع أثرية تنسب للعهدين اليونانى والرومانى منها على سبيل المثال : بقايا معبد شيد فى بلدة بهبيت الحجارة فى شمال سمبود فى عهد كل من بطليموس الثانى وبطليموس الثالث، كما عثر فى عزبة أبا يزيد (مركز قطور) على مجموعة من الحمامات اليونانية والرومانية ، كما عثر على بعض الآثار التى تنسب إلى هذين العهدين فى عدة مواقع فى محافظة الغربية هو الحال فى صفت الحنا وطوخ القراموص وتل أبو ياسين، بالإضافة إلى ذلك هناك عدة مواقع أثرية تنسب إلى هذين العصرين فى باقى محافظات الدلتا.

(٣) المواقع الأثرية والمراكز الدينية فى العهد القبطى

انتشرت المسيحية فى مصر مع نهاية الدولة الرومانية، وقد تعرض المسيحيون لصنوف من التعذيب من جانب الوثنيين الرومانيين، وانتهى الأمر إلى هروب عدد كبير منهم إلى الصحارى فشيّدوا الأديرة التى صارت فى الوقت الحاضر من المزارات الدينية فى عدة مناطق من مصر خاصة وادى النطرون وشبه جزيرة سيناء وغيرها، ويمكن تقسيم المواقع الأثرية والمراكز الدينية فى العهد القبطى إلى ثلاثة أنواع هى : الأديرة، والكنائس، والطرق التى اكتسبت الصفة المقدسة.

* الأديرة : وأشهرها على الإطلاق دير سانت كاترين والذى شيد فى مدينة كاترين الجبلية فى جنوب سيناء والذى يحتوى على مقتنيات أثرية وتاريخية نادرة بالإضافة إلى عدد كبير من المخطوطات والوثائق، وينسب هذا الدير إلى القديسة كاترين ابنة أحد ولاة الإسكندرية التى اعتنقت المسيحية،

ولاقت عذاباً شديداً من الرومان، وفي وادى النطرون يقع عدد من الأديرة التي يفد إليها عدد كبير من الزائرين وأهم هذه الأديرة : دير الأنبا مقار ويرجع تاريخه إلى القرن الرابع الميلادي، وبه ثلاث كنائس، كما يضم مكتبة تحوى العديد من المخطوطات، ودير السريان والذي يحمل الطابع السريانى فى فن العمارة الكنسى وبه ثلاث كنائس، ودير البراموس ويرجع تاريخه إلى القرن الرابع الميلادي ثم دير الأنبا بشوى وبه كنيسة الملاك ميخائيل، وكنيسة السيدة العذراء (عبد الفتاح غنيمة، ١٩٩٩ : ١٥٠).

وبالقرب من مدينة برج العرب (محافظة الإسكندرية) يقع دير مارمينا، وهناك عدد آخر من الأديرة فى الصحراء الشرقية أهمها : دير القديس بولس، ودير القديس أنطونيوس بالقرب من الزعفرانة، وفى أسوان بقايا دير تعرض للتدمير وهو دير القديس سمعان الذى شيد فى القرن السادس الميلادي. وفى أسيوط نجد دير المحرق وترجع أهميته إلى إقامة العائلة المقدسة فيه. وإلى الجنوب من مدينة إسنا بحوالى ١٢ كم يقع دير الإمبراطورة هيلانة، وفى شمال إسنا يقع دير آخر يعرف بدير الأنبا ماتيوس وبه كنيسة منحوتة فى الصخر، وبالقرب من أصفون وعلى الضفة الغربية للنيل يقع دير الفاخورى والذي يرجع تاريخه إلى القرن الرابع الميلادي.

* الكنائس : أشير إلى عدد من الكنائس عند الحديث عن الأديرة، وبالإضافة إلى هذه الكنائس هناك مجموعة أخرى منها لها شهرتها التاريخية خاصة فى مدينة القاهرة وأهمها : كنيسة السيدة العذراء فى الزيتون، وكنيسة ماري جرجس والكنيسة المعلقة فى مصر الجديدة، والأخيرتان مشيدتان على أبراج حصن بابليون، وكنيسة القديسة بربارا، وكنيسة أبو سرجة بالإضافة إلى عدد آخر من الكنائس (راجع : عبد الفتاح غنيمة، ١٩٩٩ : ١٣٤).

ومن أشهر كنائس مدينه الإسكندرية كنيسة القديس بطرس عند رأس
لوكياس (السلسلة) وكنيسة القديس أثناسيوس الذى بنيت فى مكان جامع
الطارين الحالى، وكنيسة القديس ميخائيل التى ربما قامت قرب محطة
الرمل، وكنيسة يوحنا المعمدان التى أقيمت على أنقاض معبد السرابيوم،
وكنيسة العذراء مريم التى بنيت بالقرب من المرفأ الغربى.

* الطرق المقدسة:

وأشهر هذه الطرق على المستوى العالمى طريق العائلة المقدسة فى شمال
سيناء، وهو الطريق الذى سلكته العائلة المقدسة إلى مصر وتضم المسيح عليه
السلام، ومريم العذراء، ويوسف النجار، ويمتد هذا الطريق من رفح إلى
الفرما، وقد توقفت العائلة المقدسة أثناء رحلتها فى أكثر من موضع أقيم فى
كل منها كنيسة، ولهذا الطريق أهميته التاريخية إذ سلكته قوات عمر بن
العاص عند فتح مصر عام ٦٤٠ ميلادية.

(٤) المواقع الأثرية والمراكز الدينية فى العهد العربى

تعدد المواقع الأثرية والمراكز الدينية الإسلامية فى مصر، ويمكن تقسيم
هذه الآثار إلى عدة أنواع وهى : المساجد والأضرحة، أسوار المدن وأبوابها،
والقلاع والحصون والموانئ، والطرق المقدسة ، والمنازل الأثرية.

* المساجد والأضرحة:

من المساجد الإسلامية ذات الشهرة التاريخية فى مدينة القاهرة مسجد
عمر بن العاص، ومسجد أحمد بن طولون، والجامع الأزهر، ومسجد الأقصر،
ويعرف مسجد عمرو بالجامع العتيق وأقيم فى القسطنطية، وهو أول مسجد
أقيم فى مصر عام ٦٤٢ ميلادية، ويعد مسجد أحمد بن طولون من أكبر
المساجد الإسلامية مساحة وشيده أحمد بن طولون عام ٨٧٦ م فى القطائع.

وكان الجامع الأزهر أول مسجد أسس في القاهرة، أنشأه جوهر الصقلي عام ٩٧٣م، وعرف هذا المسجد بجامع القاهرة وكان من أهم أغراض إنشائه نشر المذهب الشيعي في مصر، وقد تم تجديده أكثر من مرة وكان آخرها عام ١٩٩٨، أما المسجد الأقمري فقد أنشئ في العهد الفاطمي في عهد الخليفة المستعلي بالله، وهو من المساجد المعلقة، إذ كانت تحته حوانيت وحوض لشرب الحيوانات. ومن المساجد الأخرى في القاهرة مسجد الحاكم بأمر الله، ومسجد الحسين الذي شيده صلاح الدين الأيوبي عام ١٢٣٦م، ومسجد المنصور قلاوون، ومسجد السلطان برقوق، ومسجد السلطان الغوري، ومسجد السلحدار وغيرها.

وتضم مدينة رشيد عدداً من المساجد الإسلامية منها مسجد مقسيس والذي أنشأه صالح مقسيس عام ١٦٠٥م، ومسجد زغلول الذي أسسه زغلولا، مملوك السيد هارون أحد أمراء القرن السابع عشر الميلادي، وجامع الحلبي الذي يعود تاريخه إلى العهد العثماني، بالإضافة إلى عدد آخر من المساجد أقيمت في نواحي مركز رشيد في فترات مختلفة.

ومن المساجد الإسلامية في محافظات الصعيد الماطي والعمري وزين العابدين وسمالوط والأمير زياد في محافظة المنيا، والتعلبي واليوسفي والعسقلاني والكاشف جمال الدين في محافظة أسيوط، والعتيق والشيخ العارف مراد بك والجامع الصيني والعمري والمتولي وعثمان الجرجاوي بمحافظة سوهاج، والجامع العتيق في قوص والجامع العمري في إسنا ومسجد أبي الحجاج في الأقصر

ومن أهم الأضرحة التي تؤثر في حركة السياحة الداخلية في مصر ضريح العارف بالله سيدي أبو الحسن الشاذلي في جنوب شرقي مصر والذي يبعد عن مدينة مرسى علم على ساحل البحر الأحمر بحوالي ١٥٦ كم

داخل الصحراء. وقد أشير في موضع سابق إلى أضرحة السيد البدوي، وبعد الرحيم القنائي، وإبراهيم الدسوقي.

* أسوار مدن العهد العربي وأبوابها:

نقلت المدن المصرية التي قامت في المراحل الأولى للحكم العربي من الأسوار مثل الفسطاط والقطائع والعسكر، وبعد استيلاء جوهر الصقلي على هذه المدن الثلاث، وبعد إنشاء مدينة القاهرة وفي مراحل لاحقة أنشئ حول القاهرة سور لاتزال بقاياها قائمة أنشأه بدر الدين الجمالي من الطوب اللبن وجدده بعد ذلك صلاح الدين الأيوبي عام ١١٧٦ ميلادية من الحجر وللسور عدة أبواب أهمها باب الفتوح وباب النصر في الشمال وباب زويلة وباب الفرج في الجنوب وباب القراطين وباب البرقية في الشرق، وباب السعادة وباب القنطرة في الغرب. ولاتزال بقايا أبواب الفتوح والنصر وزويلة قائمة حتى الوقت الحالي. وعندما أقام صلاح الدين قلعته المشهورة لتكون مقراً للحكم ومركزاً للدفاع عن الدولة ضرب حولها بسور كانت له عدة أبواب منها على سبيل المثال: القلة، سارية، المدرج، القرافة وغيرها. وقد أزيلت كل هذه الأبواب بعد ذلك، وعلى الجانب الغربي للقاهرة أقيم سور له عدة أبواب أزيلت جميعها وحلت محلها أحياء سكنية حديثة تدل على أسماء هذه الأبواب (عبد الفتاح غنيمة، ١٩٩٩ : ١٤٠ - ١٤١).

وضرب حول الإسكندرية في العهد العربي بسور كانت له عدة أبواب تقابل أبواب سور الإسكندرية في العهدين الإغريقي والروماني وهذه الأبواب هي: باب رشيد في الشرق وباب القرافة في الغرب، وباب سدرة أو باب البهار أو باب العامود في الجنوب وفي السور الشمالي كان باب السحر يشرف على الميأء الشرقية، وقد جدد هذا السور أيام الفاطميين والأيوبيين والمماليك.

* القلاع والحصون والموانئ:

من أشهر القلاع التي شيدت في مصر في العهد العربي قلعة صلاح الدين الأيوبي في القاهرة؛ وقلعة قايتباي في الإسكندرية، وقلعة قايتباي في رشيد، وقلعة صلاح الدين علي خليج العقبة، وقلعة نخل في سيناء، وقد أشهر منذ قليل إلى قلعة صلاح الدين في القاهرة، أما قلعة قايتباي في الإسكندرية والتي بناها الملك الأشرف قايتباي للدفاع عن ميناء الإسكندرية في المكان الذي كان فيه فنار الإسكندرية عند الطرف الشرقي لجزيرة فاروس، وقد لعبت هذه القلعة دوراً مهماً في عهد الثورة العربية.

ومن الموانئ التي شيدت في العصر العربي ميناء القلزم على طرف اللسان الممتد في بحر القلزم (خليج السويس) وكان القلزم هو الميناء المصري الذي خرجت منه السفن المحملة بالميرة وأنواع التجارة إلى الأراضي المقدسة خلال النصف الأول من العصور الوسطى الإسلامية، وقد ظل هذا الميناء عامراً يؤدي وظيفته التجارية حتى بداية القرن السادس الهجري، وتعرض للإنكماش عندما استولى الصليبيون على ميناء العقبة عام ١١٠٠ ميلادية وانتقل الاهتمام بالموانئ الواقعة في الجنوب على البحر الأحمر (هيام عبد الرحمن سليم، ١٩٧٧: ٨٦ - ٨٧).

والميناء الثاني هو عيذاب الذي يرجع تاريخه إلى القرن الثالث الهجري، والذي ربط بين أسوان وساحل البحر الأحمر عن طريق العلاقي، وكان ميناء عيذاب ميناء للسفن الواردة من الجبشة وزنجبار واليمن، وقد تعرض هذا الميناء أيضاً إلى التدهور بعد تلاشي السبب الذي أدى إلى قيامه وهو الخطر الصليبي، وعودة الطريق البري بين مصر والحجاز (هيام عبد الرحمن سليم، ١٩٧٧: ٨٩).

* الطرق المقدسة:

من الطرق ذات الأهمية الدينية طريق الحج القديم فى سيناء والذى عرف باسم «طريق المحمل» وكان يمتد بين السويس فى الغرب والعقبة فى الشرق ماراً بعدد من المحلات العمرانية أهمها نخل ووادى القريص وكان هذا الطريق من الطرق الرئيسية للحج إلى الأراضى المقدسة فى الحجاز.

* المنازل الأثرية:

لبعض المنازل التى أقيمت فى العهد العربى شهرتها والتى اكتسبتها من الفن المعمارى الذى يميزها، وأشهر هذه المنازل تلك المنتشرة فى مدينة رشيد ومنها على سبيل المثال : الأماصيلى، النوفاتلى، القنادلى، ثابت، البفراولى وغيرها. وفى القاهرة منزل زينب خاتون. وبالإضافة إلى كل هذه الآثار الإسلامية هناك عدد من المدارس والحمامات (الملاطيلى) والتكايا، والأسبلة ذات الأهمية فى النشاط السياحى.

(٥) المواقع والمعالم السياحية الحديثة

يمكن أن نميز من المواقع الحديثة ذات الأهمية فى مجال السياحة عدة أنواع أهمها : المتاحف بأنواعها، والمعارض، والقصور والمتنزهات، ومنشآت الرى والقنوات الملاحية، والمواقع العسكرية، والمقابر.

* المتاحف:

تصنف المتاحف فى مصر إلى عدة أنواع، منها متاحف الآثار، والمتاحف الزراعية، والمتاحف الحربية، ومتاحف السكك الحديدية، والمتاحف الفنية.

* متاحف الآثار :

ماهى إلا كتاب تاريخ مفتوح يعرض آثاراً لفترات تاريخية معينة، وتصنف متاحف الآثار بدورها إلى خمسة أنواع وهى : (عبد الرحيم نور الدين ، ١٩٩٨ : ٢٠٨ - ٢٢٦).

* المتاحف الرئيسية أو الوطنية :

وهى تلك الي تضم آثاراً لفترات رئيسية مر بها التاريخ المصرى، ومن أمثلتها : المتحف المصرى الذى أنشئ فى بولاق عام ١٨٥٨ ثم نقل إلى سراى الجيزة عام ١٨٩٠، ثم إلى ميدان التحرير عام ١٩٠٢ ويحوى آثار مصر منذ عصور ما قبل التاريخ حتى نهاية التاريخ الفرعونى، بالإضافة إلى آثار ترجع إلى العهدين اليونانى والرومانى. والمتحف اليونانى الرومانى الذى أسس فى الإسكندرية عام ١٨٩٥ ويحوى آثاراً للعهدين اليونانى والرومانى، ثم المتحف القبطى والذى شيد عام ١٩١٠ فى إطار حصن بابليون بالقاهرة ويضم أجزاء من قصور أثرياء مصر الأقباط بالإضافة إلى منسوجات ولوحات خشبية وغيرها، ومتحف الفن الإسلامى ويقع فى حى باب الخلق بالقاهرة ويضم مقتنيات من الفن الإسلامى فى مصر أو لدول أخرى مثل تركيا وإيران.

- المتاحف الإقليمية : وهى المتاحف التى تقع فى بعض محافظات مصر وتقام عادة فى حواضر هذه المحافظات أو فى مدن لها أهميتها التاريخية، ومن أهم هذه المتاحف متحف طنطا، متحف هرية رزنة بالقرب من الزقازيق، متحف بورسعيد، متحف الإسماعيلية ، متحف الوادى الجديد، متحف بنى سويف، متحف المنيا، متحف ملوى، متحف الأقصر، متحف أسوان .

- المتاحف التاريخية : وهى تلك التى تضم مقتنيات أسرة محمد على وتنشأ عادة فى قصور تاريخية، وأغلب هذه المتاحف تضمها مدينة القاهرة نذكر منها : متحف محمد على بشبرا والذى شيد عام ١٨٢١ وسط مجموعة من الحدائق والبساتين، ومتحف الأمير محمد على بالمنيل ويقع بجزيرة الروضة وشيد فى عهد الأمير محمد على ابن الخديوى توفيق بين عامى ١٩٠١ - ١٩٣٨، ومتحف جاير أندرسون بجوار مسجد أحمد بن طولون، ومتحف قصر الجوهرة فى الطرف الجنوبى لقلعة صلاح الدين وشيد فى الفترة بين عامى ١٨١١ - ١٨١٤، وكان مقراً للحكم والاجتماعات الرسمية، ومتحف المركبات الملكية فى قلعة صلاح الدين، ومتحف المركبات الملكية فى بولاق أبو العلاء، وفيه ٨٠ عربة لها أسماء خاصة وهى الخاصة بالتشريفات الملكية، ومتحف الشرطة القومى فى قلعة صلاح الدين، ثم متحف ركن حلوان وكان فى الأصل استراحة للملك فاروق، وتأسس عام ١٩٥٤. ومن المتاحف التاريخية فى الإسكندرية متحف المجوهرات الملكية فى منطقة جليم، ويضم مقتنيات قصر الأميرة فاطمة حيدر فاضل إحدى أميرات البيت الملك وشيد عام ١٩١٩. وفى رشيد يقع متحف رشيد بالقرب من مجرى فرع رشيد.

- متاحف الموقع : وهى تلك التى تنشأ فى المواقع الأثرية وتعرض فيها بعض الآثار التى يكشف عنها النقباب فى نفس الموقع ومن أمثلة هذه المتاحف: متحف صان الحجر فى محافظة الشرقية والذى أفتتح عام ١٩٨٨، ومتحف كوم أوشيم فى الفيوم ويحوى آثاراً ترجع للعصرين البطلمى والرومانى، ومتحف مركب خوفو ويقع فى منطقة الأهرامات، ويضم إحدى مراكب الملك خوفو والتى تعرف باسم «مركب الشمس» وافتتح هذا المتحف عام ١٩٨٢، ثم متحف المطار الذى افتتح عام ١٩٨٤ فى إحدى

قاعات مطار القاهرة الدولي القديم ويحوى آثاراً لمختلف العصور التاريخية في مصر.

- متاحف ذات طبيعة خاصة : وهي متاحف تنشأ لعرض آثار في منطقة معينة وفي موقع معين ومنها متحف النوبة ويضم آثاراً لمختلف الفترات التاريخية التي مرت بها منطقة النوبة، وهناك متحف قلعة قايتباي بالإسكندرية ويضم ما أمكن انتشاره من أعماق البحر من أسطول نابليون بونابرت، ويكمل هذا المتحف متحف آخر في منطقة ستانلى بالإسكندرية وهو متحف الآثار الغارقة في قاع بحر الإسكندرية.

أما عن المتاحف الزراعية : ويمثلها المتحف الزراعى بالقاهرة ويضم الآثار الزراعية منذ عصر ما قبل الأسرات إلى العصر الإسلامى ويمثل المتحف الحربى بالقاهرة المتاحف الحربية والذي تأسس عام ١٩٣٧ ويضم نماذج من الأسلحة القديمة كالأقواس والنبال والرماح والبلط والسيوف والخناجر، ونماذج أخرى من الأسلحة الحديثة والمعاصرة، بالإضافة إلى العتاد الحربى الخاص بالملابس والمهمات والأعلام والنياشين ووسائل النقل (عبد الفتاح غنيمه ، ١٩٩٩ : ١٤٦).

أما عن متحف السكك الحديدية والذي افتتح عام ١٩٣٣ ويعرض وسائل النقل التى استخدمها المصرى القديم بالإضافة إلى القاطرات القديمة والحديثة.

يبقى فى النهاية ضرورة الإشارة إلى حجم الزائرين للمتاحف بأنواعها المختلفة فى مصر والذي بلغ ٢,٧ مليون زائر يشكل الزائرون للمتاحف الأثرية ٩٨,٦ ٪ من جملة الزائرين للمتاحف عام ١٩٩٧ .

* المعارض:

تعد المعارض من المواقع المهمة في الجذب السياحي، فهي تقام في أوقات معينة من السنة، وبعضها يقام على فترات متباعدة ومن هذه المعارض معرض القاهرة الدولي للكتاب، وبعض المعارض الأخرى للكتاب والتي تقام في بعض محافظات الجمهورية، والمعرض الزراعي الصناعي الذي يقام في القاهرة أيضاً، وغيرها من المعارض.

* القصور والمنتزهات:

سبقت الإشارة إلى بعض القصور التاريخية التي استغلت كمتاحف، وهناك عدد من القصور التي تفتح أبوابها للزائرين نذكر منها: قصر عابدين الذي كان مقراً للحكم في عهد أسرة محمد علي، وقصر البارون أمبان بمصر الجديدة الذي شيد على الطراز المعماري الآسيوي القديم، ولايستغل هذا القصر في السياحة، ولو أمكن ترميمه واستزراع حديقته لأصبح متحفاً للآثار الآسيوية في اليابان والصين والهند، وأحسن الأمثلة على القصور ذات الحدائق المتسعة قصر المنتزة الذي بناه الخديوي عباس حلمي الثاني عام ١٨٩٢ على ربوة مرتفعة عن البحر، وقد استغلت المنطقة المحيطة بالقصر في زراعة مساحة من الحدائق تبلغ ٣٥٠ فداناً، كما أمكن الاستفادة من الشاطئ الرملي المجاور في الاصطياف، ويضم قصر المنتزة مبنى الحرملك، ومبنى السلامك وهو المكان الذي كان ينام فيه الملك والملكة. ومن قصور الإسكندرية الأخرى قصر فرساي، وقصر رأس التين، والأول شيده تاجر يوناني يدعى أنطونيادس بالقرب من حديقة حيوان الإسكندرية، وتقام فيه حفلات أعياد الربيع، أما الآخر فقد شيده محمد علي باشا عام ١٨٣٤، وأعيد بناؤه في عهد إسماعيل ومنه خرج آخر ملوك مصر (فاروق)، وتعد جزيرة النباتات في شمال غرب جزيرة الفنتين بأسوان من المساحات الخضراء

التي لها أهميتها السياحية، والتي عرفت من قبل باسم «جزيرة عطرون»؛ وتعرف الآن أحياناً باسم «الحديقة المدارية» لكونها حديقة نموذجية للنباتات شبه الاستوائية، وتضم هذه الجزيرة أكثر من ٨٠٠ نوع من النباتات بعضها نادر وتبلغ مساحتها حوالي ١٨ كم ٢.

* منشآت الري والقنوات الملاحية:

أقيم على نهر النيل عدد من القناطر والخزانات أهمها خزان أسوان وقناطر إسنا وقناطر نجع حمادى، وقناطر ديروط، والقناطر الخيرية، وتعد هذه القناطر مزارات سياحية خاصة فى أوقات العطلات خاصة تلك التى تقع بالقرب من التجمعات السكانية الكبيرة مثل القناطر الخيرية، ويعد السد العالى أهم منشأة للرى أقيمت على نهر النيل فى التاريخ الحديث، وبعد اكتمال بنائه تكونت بحيرة منسعة أشير إليها فى موضع آخر. ومن القنوات الملاحية العالمية ذات الأهمية فى السياحة قناة السويس.

* المواقع العسكرية:

شهد التاريخ الحديث عدداً من المعارك الحربية التى دارت رحاها على أرض مصر، كان أهمها موقعة أبو قير البحرية عام ١٧٩٨ وحملة فريزر على مصر عام ١٨٠٧، والحروب العربية - الإسرائيلية التى دارت رحاها على أرض سيناء، وقد خلفت الحروب الأخيرة عدداً من المواقع العسكرية ذات الأهمية الكبيرة أهمها على الإطلاق خط بارليف الترابى الذى أنشئ على امتداد قناة السويس والذى تعرضت أجزاء منه للتدمير من جانب القوات المصرية بعد عبورها لقناة السويس فى أكتوبر عام ١٩٧٣، ويقف هذا الخط فى مصاف الخطوط التى أنشئت فى أوروبا لأغراض عسكرية مثل: خط ماجينو، وخط سيغفريد، ويعد خط بارليف مزاراً سياحياً خاصة لطلاب المدارس والجامعات فى مصر والذين لم يشهدوا حرب ١٩٧٣.

* المقابر :

من المقابر الحديثة ذات الشهرة السياحية فى مصر مقبرة أغاخان
والتي تعلو تل مرتفع بالضفة الغربية للنيل قبالة مدينة أسوان، وقد شيدت هذه
المقبرة على الطراز الفاطمى، وأغاخان هو سلطان محمد شاه الحسينى
وهو زعيم الطائفة الإسماعيلية إحدى طوائف الشيعة، وقد اختار أغاخان
مقبرته هذه بنفسه لكي يدفن فيها بعد موته بسبب الشفاء من مرض ألم
به لفترة طويلة عن طريق دفن جسمه فى رمال أسوان بعد أن جرب أنواعاً
مختلفة من الأدوية (مشروع التخطيط الإقليمى بمحافظة أسوان، ١٩٨٢ :
٣٨).

الفصل الثالث

التسهيلات والخدمات السياحية

أولاً : تسهيلات النقل

ثانياً . منشآت الإقامة السياحية

ثالثاً : الخدمات الترويحية

رابعاً : خدمات البنية الأساسية

الفصل الثالث

التسهيلات والخدمات السياحية

لا تقل التسهيلات والخدمات السياحية في أهميتها عن عوامل الجذب السياحي الطبيعية والبشرية في دول العرض السياحي، فالمقومات الطبيعية والبشرية هي المحرك الأساسي للسائح من موطنه الأصلي، وتقوم التسهيلات والخدمات السياحية بدور بقاء السائح أكبر فترة ممكنة في منطقة العرض السياحي أو تكراره للزيارة لها مرة أخرى، وتضم التسهيلات والخدمات السياحية تسهيلات النقل، ومنشآت الإقامة السياحية، والخدمات الترويجية وخدمات البنية الأساسية.

أولاً : تسهيلات النقل

يعد النقل أحد أضلاع مثلث السياحة الذي يضم بالإضافة إلى النقل منشآت الإقامة، والسائحين، وتغطي مصر شبكة واسعة من خطوط السكك الحديدية وطرق السيارات على درجة عالية من الكفاءة، تجرى عليها أحدث وحدات النقل السريع، وقد بذلت الدولة في السنوات الأخيرة جهداً طيباً في إقامة عدد من الكبارى العلوية، وبحفر الانفاق لسهولة الانتقال.

وتلقى الصفحات التالية الضوء على دور النقل في النشاط السياحي في

مصر.

(١) السكك الحديدية:

يعود استخدام السكك الحديدية في الترويج إلى عام ١٨٦٣ في الولايات المتحدة الأمريكية، وبعد ذلك في دول غرب أوروبا ثم دول عديدة في العالم، وللسكك الحديدية أهميتها في النشاط السياحي بسبب ما تتسم

به من توافر عنصر الراحة، والخدمات الأساسية، وإمكانية التمتع بالمناظر الطبيعية في مناطق عبور خطوطها.

ويعود أقدم خط حديدي في مصر إلى عام ١٨٥٤ والذي ربط بين الإسكندرية ومحطة كفر العيس التابعة لمركز كفر الزيات، وتم استكمال الخط إلى القاهرة عام ١٨٥٦، وكان هذا الخط مفرداً، وتم إزدواجه خلال الفترة بين عامي ١٨٥٩، ١٨٧٦.

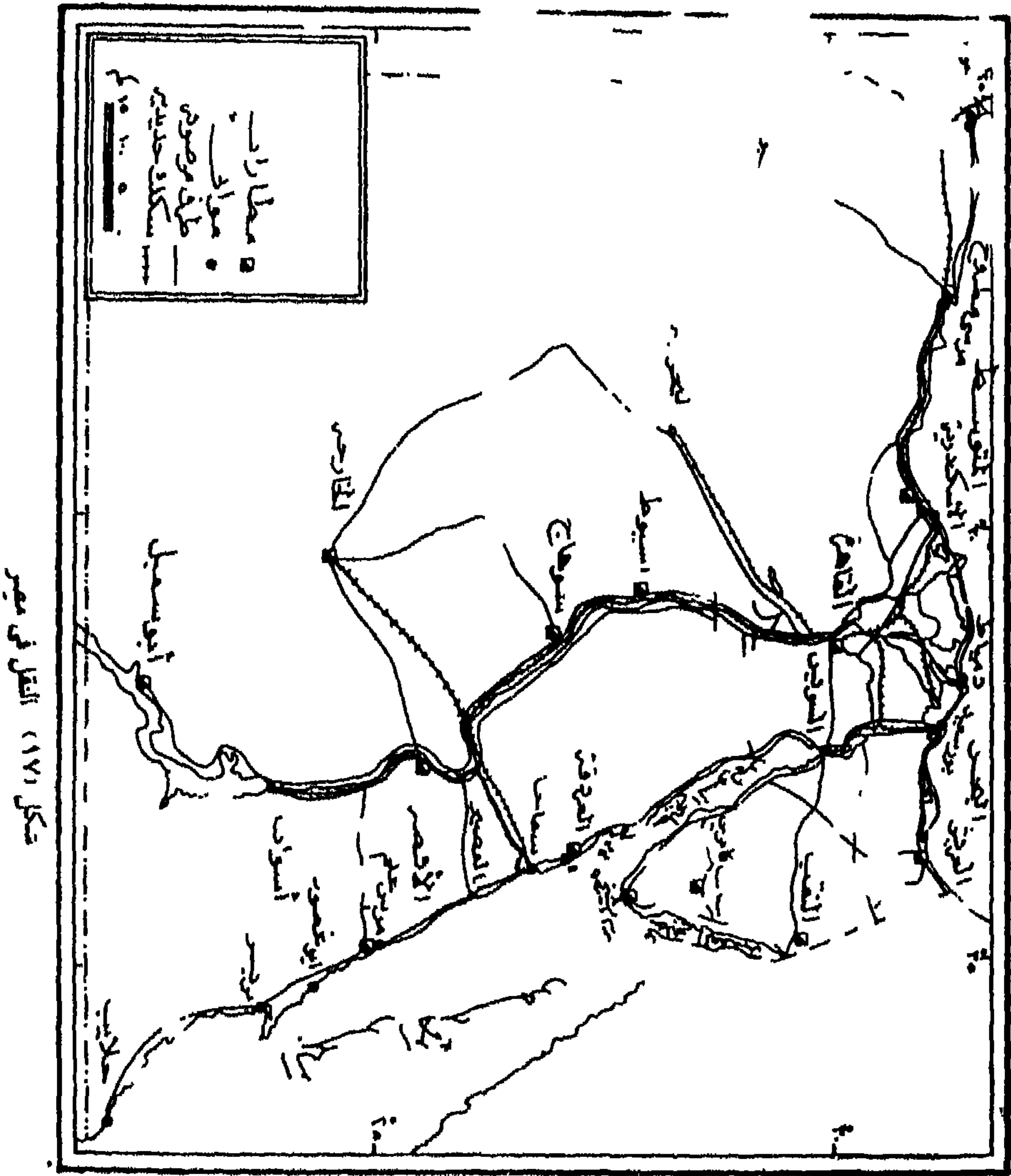
وتنقسم الخطوط الحديدية حسب ارتباطها بالسياحة إلى نوعين : الأول منهما يختص بنقل السياح، والآخر يختص بنقل عامة الناس، وثمة ملاحظة تتمثل- في أن نوع الخدمة ومدى السرعة والراحة التي توفرها السكك الحديدية ليست قاصرة على السائحين بل ينعم بها معظم الركاب. وقد لعبت السكك الحديدية دوراً مهماً في سياحة الاضطياف في مصر، ففي عام ١٩٣٣ تم تسيير عدد من القطارات بين القاهرة والإسكندرية في فصل الصيف وبأجور زهيدة وكانت تسمى «بقطارات البحر»، وكان يدعم هذا النظام ما يعرف بنظام التذاكر المشتركة مع الفنادق الكبرى والمتوسطة لمدة ثلاثة أيام أو سبعة وبأجر معتدل نسبياً، مع أحقية الفرد استخدام هذه التذاكر على جميع قطارات المصايف (محمد أمين حسونة، ١٩٣٨ : ٣٧٣ - ٣٧٤)، وفي بعض المناسبات يعلن عن قيام قطار المفاجآت من جهة معينة لا يعرف اتجاهه إلا بعد تحركه ويعود مرة أخرى بنفس الركاب في نفس اليوم.

وتتملك مصر شبكة جيدة من الخطوط الحديدية يبلغ إجمالي أطوالها ٥٠٠٠ كم - باستثناء خطوط المخازن - تخدم ٨٢٥ محطة بإجمالي ٩٢٨٥ خطاً عام ١٩٩٧/٩٦ (الجهاز المركزي للتعبئة العامة والإحصاء، ١٩٩٨ : ١٣٤)، ويقدر عدد العربات العاملة على الخطوط الحديدية

٣٤٥٦ عربية، وقد حققت القطارات العامة في سيرها إجمالى أطوال ٥٩ مليون كم عام ١٩٩٧

وتتباين أطوال السكك الحديدية بين محافظات الجمهورية ويتوقف ذلك على اختلاف الاتساع العرضى أو المسافة الطولية لكل محافظة أو عدد الخطوط الفرعية، وتشير المصادر الإحصائية إلى أن محافظة الجيزة تتصدر محافظات الجمهورية فى أطوال الخطوط الحديدية، يليها محافظة قنا وهما من المحافظات التى تحقق مسافة طولية كبيرة، ثم تأتى بعدهما الدقهلية، والبحيرة وهما من المحافظات المتسعة التى تتعدد فيهما الخطوط الحديدية، وتتذيل محافظات بورسعيد والإسكندرية والمنيا وسوهاج محافظات الجمهورية فى أطوال الخطوط الحديدية.

وتتخذ شبكة السكك الحديدية فى مصر نمطين، الأول منهما هو النمط الشبكي ويسود فى دلتا النيل، حيث تتشعب الخطوط وفق شكل الدلتا وتوزيع المدن الرئيسية، وتكاد تسير بمحاذاة فروع الدلتا القديمة والترع الرئيسية والمجارى المائية. وتسير معظم خطوط الدلتا من الجنوب إلى الشمال متتبعة الإنحدار العام لسطح الدلتا، وقليلاً ما نجد خطوطاً تسير فى الاتجاه الشرقى - الغربى. وتخدم شبكة الدلتا مجموعة من المدن أهمها القاهرة والإسكندرية والمحلة الكبرى وطنطا وكفر الزيات وكفر الدوار وبنها والمنصورة والزقازيق. أما النمط الآخر للشبكة هو النمط الطولى ويختص به الوجه القبلى والساحل الشمالى الغربى، ومنطقة قناة السويس وشمال سيناء - فى حالة استكمال الحط من بورسعيد إلى رفح (شكل ١٧) وإذا انتقلنا إلى بيان العلاقة السكك الحديدية بالنشاط السياحى فى مصر يمكن ملاحظة مايلى.



شكل (١٧) النيل في مصر

* ظلت السكك الحديدية فى مصر تقتصر على نقل الركاب فى الداخل إلى أن تم تطوير بعض الخطوط خاصة خط الوجه القبلى حيث تم إزدواج الخط بين أسيوط وأسوان، وتشغيل عدد من قطارات النوم والقطارات المكيفة خاصة على خطوط الصعيد، وتشير المصادر الخاصة بهيئة سكك حديد مصر إلى أن عدد قطارات النوم العاملة على خط القاهرة - أسوان أربعة، ويستمر مسير أحدها إلى الإسكندرية فى يومين من الأسبوع، بالإضافة إلى أربعة قطارات للأولى والثانية الممتازة، وينتهى إلى الأقصر أربعة قطارات للدرجة الأولى والثانية الممتازة، سبعة ثانية ممتازة، وبلغ عدد ركاب القطارات العاملة على الخطوط الحديدية مصر حوالى ٥٣ مليون راكب ونسبة أشغال للمقاعد ١، ١٢٣٪ عام ١٩٩٧/٩٦ (الجهاز المركزى للتعبئة العامة والإحصاء، ١٩٩٨ : ١٣٢).

* لاتزال السكك الحديدية تتحمل القدر الرئيسى للسياحة الداخلية الموسمية فى مصر خاصة فى فصل الصيف أو فى إجازة نصف للعام للمدارس والجامعات وذلك من مناطق القاهرة ووسط الدلتا وغربها إلى الإسكندرية، ومن مناطق وسط الدلتا وشرقها إلى دمياط (رأس البر) بالإضافة إلى الرحلات المنتظمة على مدار العام إلى الأقصر وأسوان والفيوم.

* لا يظهر للسكك الحديدية أى تأثير على النقل السياحى خارج حدود مصر، وإن كان عدد كبير من السائحين الوافدين إلى مصر من الخارج ينتقلون بين بعض مناطق مصر السياحية باستخدام القطار. ولو نجحت جهود الدولة فى ربط خط سكة حديد الإسكندرية - السلوم بالجماهيرية الليبية ثم بدول المغرب العربى، ووبربط خط سكة حديد الوجه القبلى بالسودان، وربط سيناء بدول الشام لتغير الوضع تماماً إذ يتوقع أن تسهم السكك الحديدية بدور رئيس فى نقل السائحين الدوليين إلى مصر.

٢، طرق السيارات

أصبحت السيارة وسيله رئيسية فى النقل السياحى خاصة فى النصف الثانى من القرن العشرين، وقد أدى التوسع فى ملكية السيارة وانتشار الطرق المرصوفة إلى زيادة عدد المراكز السياحية كما حدث فى إنجلترا على سبيل المثال، وشجعت ملكية السيارة على قضاء الإجازات القصيرة وعطلات نهاية الأسبوع.

وتقدر نسبة السائحين الذين يستخدمون السيارة فى العالم بحوالى ٨٠٪، وتقل هذه النسبة كثيراً فى مصر إذ تحوم حول ٢٠٪ من جملة النقل السياحى، ومرد ذلك أن مصر لا ترتبط بالدول المحيطة بطرق جيدة باستثناء الطريق الساحلى الشمالى الذى يربطها بالجمهورية الليبية ودول المغرب العربى وإن كان يتوقع أن يزداد ارتباطها بالدول الواقعة فى شرقها بعد استكمال هذا الطريق وإنشاء كوبرى قناة السويس وتعمير شمال سيناء المرتبط بحفر ترعة السلام. وجدير بالذكر أن الأحداث السياسية التى مرت بها منطقة الشرق الأوسط فى السنوات الأخيرة قد أثرت بعض الشئ فى الطرق الشرقية، إذ نجد أعداداً من السائحين الإسرائيليين يفتدون إلى المراكز السياحية الواقعة على خليج العقبة مستخدمين الطريق البرى على امتداد هذا الخليج، كما أدى تشغيل ميناء بويبع عام ١٩٨٩ إلى زيادة حجم الحركة بين دول شبه الجزيرة العربية ودول الشام من ناحية ومصر من ناحية أخرى، وتشير المصادر الإحصائية إلى أن حجم هذه الحركة قد بلغ حوالى ١.٢ مليون راكب عام ١٩٩٢ ولا يختلف نمط شبكة الطرق المرصوفة فى مصر عن مثيله للسكك الحديدية، فهو من النوع الشبكى فى إقليم الدلتا، ومن النوع الخطى فى الوجه القبلى، وتكاد تسير محاور هذه الطرق مع نفس محاور السكك الحديدية، وهو ما يعنى أن معظم الطرق فى مصر تنافس

الخطوط الحديدية باستثناء مجموعة الطرق التي تمتد في المناطق الصحراوية كما في الصحراء الشرقية والصحراء الغربية وشبه جزيرة سيناء، وبسبب توزيع مراكز العمران في الوجه القبلي على جانبي النيل ترتبط القاهرة بأسوان بطريقتين طوليين، إحداهما في شرق النيل والآخر في غربه مع اختلاف حجم الحركة على كل طريق.

ويربط وادي النيل بالبحر الأحمر عدد من الطرق أهمها من الشمال إلى الجنوب طريق القاهرة / السويس، طريق الكريّمات / الزعفرانة، طريق قنا / سفاجا، طريق قفط / القصير، طريق إدفو / مرسى علم، وجارى ربط أسوان بميناء برنيس بطريق.

وفي شبه جزيرة سيناء يمتد عدد من محاور الطرق منها الطريق الساحلي الشمالي، وطريق النفق - شرم الشيخ ويخدم المراكز السياحية على خليج السويس، والطريق الشرقي على امتداد خليج العقبة ويخدم المراكز السياحية على امتداد خليج العقبة، ثم الطريق الأوسط الذي يربط غرب سيناء بشرقها ماراً بنخل بالإضافة إلى طريق كاترين والذي يخترق المنطقة الجبلية في جنوب سيناء عرضياً بين ساحلي خليج السويس، وخليج العقبة.

ولتنشيط الحركة السياحية في بعض مناطق مصر كان من الضروري إنشاء عدد من الطرق أو رصف بعض الطرق الأخرى وتحسينها، ومن هذه الطرق:

- طريق مرسى مطروح / السلوم.
- طريق مرسى مطروح / عجيبه لخدمة المراكز السياحية في الأبيض وعجيبه.
- طريق مرسى مطروح / سيوة.

- طريق وادى النظرون الذى يربط بين طريق القاهرة / الإسكندرية الصحراوى، والطريق الساحلى بين الإسكندرية ومرسى مطروح.
- طريق سانت كاترين والذى أشير إليه منذ قليل.
- طريق أسوان / أبو سمبل.

ولاشك أن الاهتمام بإنشاء الطرق فى مصر قد ترتب عليه زيادة كبيرة فى أطوالها فى السنوات الأخيرة إذ زادت من ٢٨,٦ ألف كم عام ١٩٧٩ إلى ٢١٢,٦ ألف كم عام ١٩٩٢ أى بنسبة زيادة سنوية مقدارها ٥٠٪ تقريباً.

أما عن علاقة طرق السيارات بالنشاط السياحى فى مصر فيمكن إيجازها فى النقاط التالية:

* ارتبط بالزيادة فى أطوال الطرق المرصوفة زيادة فى عدد السائحين الوافدين عن طريق البر والذى قدر بنحو ٢٩٤ ألف سائح وبنسبة ١٦,٣٪ من إجمالى أعداد السائحين الوافدين إلى مصر عام ١٩٨٧، وارتفع عددهم إلى ٧٣٨ ألف سائح وبنسبة ١٨,٦٪ من جملة أعداد السائحين الوافدين إلى مصر عام ١٩٩٧، وبنسبة تغير ١٥١٪ بين عامى ١٩٨٧، ١٩٩٧ (الجهاز المركزى للتعبئة العامة والإحصاء، ١٩٩٨ : ٢٠٤).

* الزيادة الكبيرة فى ملكية السيارات الخاصة والتي أسهمت بشكل مباشر فى زيادة حجم حركة السياحة الداخلية، وتشير المصادر الإحصائية إلى أن مجموع أعداد السيارات الخاصة (الملاكى) التى تتحرك على الطرق فى مصر بلغ حوالى ١,٢ مليون سيارة، وعدد سيارات الأجرة ٢٧٧,١ ألف سيارة، والكرافانات ٤٩١ سيارة، وسيارات الليموزين ١٠٨٤ سيارة والحافلات السياحية ٨٣٨٧ حافلة عام ١٩٩٧. ويختلف توزيع السيارات

الخاصة بين محافظات الجمهورية إذ تصدر القاهرة محافظات الجمهورية بنسبة ٤٤,٦٪ يليها الإسكندرية بنسبة ١٧٪ ثم الجيزة بنسبة ١٦,١ / أى أن المحافظات الثلاث تستوعب مجتمعة مايزيد على ثلاثة أرباع عدد السيارات الخاصة في مصر عام ١٩٩٧، ويتفق هذا التوزيع مع حجم سكان الحضر والحاجة إلى ملكية السيارة، وقس على ذلك باقى أنواع السيارات، فالكرافانات يتركز من أعدادها في القاهرة ٥٩,٢٪ من جملتها في مصر، ويعمل في المحافظات الثلاث حوالى نصف عدد سيارات الأجرة في مصر، وحوالى ثلاثة أرباع عدد الحافلات السياحية ويصل متوسط ماتخدمه السيارة الخاصة من السكان في مصر إلى ١٨,٨ سيارة / ١٠٠٠ نسمة، ويبلغ للقاهرة لكل ألف من سكانها ٧٥ سيارة، وللإسكندرية ٥٩ سيارة. وكم هو منخفض معدل ملكية السيارة في مصر بالمقارنة بالدول المتقدمة إذ يبلغ لكل ألف من السكان في الولايات المتحدة الأمريكية ٥٤١ سيارة، وفي ألمانيا ٤٢٣ سيارة، وفي كندا ٤٣١ سيارة، وفي إيطاليا ٣٧٤ سيارة، وفي بريطانيا ٣٠٤ سيارة عام ١٩٨٥، وتتخذ هذه المعدلات كمؤشر لأهمية السيارة الخاصة ودورها في أغراض الترويج وخاصة خلال عطلات نهاية الأسبوع (محمد خميس الزوكة، ١٩٩٩ : ١٩١).

* تحدد: محاور شبكة الطرق ومواقع المراكز السياحية من ناحية والتجمعات السكانية من جهة أخرى محاور الحركة السياحية الداخلية وفي هذا المجال يلاحظ مايلى:

- تقترب محافظات الوجه البحرى من الإسكندرية، ويفد معظم المصطافين من هذه المحافظات إلى الاسكندرية في فصل الصيف خاصة من القاهرة ومحافظات وسط الدلتا وغربها.

- أقرب المناطق إلى مصيف رأس البر (دمياط) هي محافظة الدقهلية

خاصة مدينة المنصورة حيث بلغ المسافة بين المنصورة ورأس البر ٦٥ كم تقريباً.

- أقرب المناطق إلى رشيد هي الإسكندرية ودمهور وكهر الشيخ وكهر الزيات والمحلة الكبرى، ولا شك أن الاهتمام بتطوير رشيد من شأنه أن يؤثر في حجم الحركة السياحية في فصل الصيف وتحفيز الضغط على الإسكندرية في هذا الفصل

- تبعد القاهرة والإسكندرية ومحافظات الدلتا أقرب المناطق إلى الساحل الشمالي الغربي، ويدعم حجم الحركة السياحية في هذا الساحل ملكية منشآت الإقامة لعدد كبير من سكان المحافظات القريبة أو لبعض الهيئات الحكومية.

- تقرب القاهرة ومحافظات شرق الدلتا من المراكز السياحية في الإسماعيلية وعين السخنة والساحل الشرقي لخليج السويس.

- أقرب المناطق إلى الفيوم هي القاهرة والجيزة، وتعد الفيوم المتنفس الرئيسي لسكان القاهرة خاصة في المناسبات والأعياد وعطلات نهاية الأسبوع.

- تعد القاهرة بموقعها المتوسط بين محافظات مصر هي مدينة الترويج الرئيسية بما تمتلكه من إمكانات كبيرة للجذب السياحي.

(٣) النقل البحري

رغم أن النقل البحري له تاريخ طويل في السياحة فإن استخدامه على نطاق واسع لم يبدأ إلا مع فترة العشرينيات من القرن العشرين خاصة مع زيادة عدد الرحلات البحرية بين المحيط الأطلسي والبحر المتوسط، ومع التوسع في استخدام النقل الجوي في السياحة في فترة الستينيات ناقصت أهمية

النقل البحري في السياحة، ورغم كل ذلك فإن للنقل البحري بعض المزايا التي تجذب فئة معينة من السائحين خاصة كبار السن أو أصحاب الأجازات الطويلة، ومن هذه الميزات التمتع بأشعة الشمس وتعدد وسائل الترويح والتوقف في عدة موانئ تقع على الطريق البحري وإمكانية تعرف السائحين على بلدان متنوعة في الرحلة الواحدة (عبير أحمد عطية، ١٩٩٧ : ١٠٥).

وتتملك مصر عدداً من مقومات في مجال النقل السياحي والمتمثلة في وجود ساحلين طويلين تقع عليهما عدة موانئ، ويواجه ساحل البحر المتوسط أكبر الأسواق السياحية في مصر (السوق الأوربي) بينما يواجه الساحل الشرقي السوقان العربي والآسيوي. ورغم كل ذلك فإن عدد السائحين الوافدين إلى مصر بطريق البحر يعد محدوداً إذ بلغ ٤٧٨ ألف سائح أو ما يوازي ١٢,١٪ من إجمالي عدد السائحين الوافدين إلى مصر عام ١٩٩٧، ورغم ذلك فإن هذا العدد قد زاد كثيراً عما كان عليه في نهاية الثمانينيات من القرن العشرين إذ بلغ ١٩٥ ألف سائح أو ما يعادل عشر إجمالي حجم السائحين الوافدين إلى مصر عام ١٩٨٧.

وتتعدد الأسباب التي تفسر ضعف الإقبال على النقل البحري في السياحة وأهمها :

* انتشار السياحة الاجتماعية، وهو ما يعني أن الوقت أصبح له قيمة كبيرة، فالسائح في الوقت الحاضر يسعى للحصول على أكبر متعة ممكنة في أقصر وقت ممكن حتى ولو كانت التكلفة عالية.

* ارتباط السائحين بأفواج وبرامج سياحية منخفضة التكاليف تنظمها الشركات والوكالات السياحية المتخصصة، وفي الغالب لا يزيد زمن الرحلة

على يومين، وبالتالي فإن استهلاك جزء كبير من هذا الوقت في رحلات السفن من شأنه أن يضع أغراض الرحلة ذاتها.

* ارتفاع دخل كل من السائح الأوروبى والسائح الأمريكى وهو مايساعد على تحمل نفقات السفر بالطائرة اختصاراً للوقت للتمتع بأغراض الرحلة ذاتها.

وتتباين الموانئ البحرية فى مصر فى خدمتها للسياحة حسب وظيفة كل ميناء ومدى القرب أو البعد عن المناطق السياحية الرئيسية. وتنتشر هذه الموانئ على محورين، الأول منهما شمالي على طول امتداد ساحل البحر المتوسط، وتبدأ فى الغرب بميناء السلوم وأهميته فى النقل السياحى محدودة للغاية بسبب تطرف موقعه بالنسبة للمناطق السياحية فى مصر أو المناطق ذات الحجم السكانى الكبير، ثم ميناء مرسى مطروح، وأهميته أيضاً محدودة بسبب استخدامه فى أغراض عسكرية أكثر منها سياحية، وميناء الإسكندرية وهو بحق ميناء مصر الأول وذلك لتعدد أرصفته ومجال خدمته وله أهمية فى المجال السياحى إذ يستقبل ربع حجم حركة السياحة الدولية الوافدة إلى مصر تقريباً، ثم ميناء دمياط الذى بدأ يستعيد جزءاً من أهميته بعد إنشاء الميناء الجديد وربطه بعدد من الطرق، وآخر الموانئ نحو الشرق هو ميناء بورسعيد وهو ميناء عبور بسبب موقعه عند البوابة الشمالية لقناة السويس وبالتالي فهو يلعب دوراً مهماً فى السياحة العابرة. وتجدر الإشارة إلى الميناء المحورى فى شرق تفريعة بورسعيد والمزمع إنشاؤه فى السنوات القادمة، ومن شأن هذا الميناء خدمة السياحة فى مصر، ومشروع هذا الميناء جزء من مشروع متكامل يضم إقامة منطقة حرة تجارية وصناعية تخدم الميناء البحرى وتقام على مساحة ٦٠ مليون متراً^(١).

(١) راجع :

- محمد خميس الزوكة، ١٩٩٨ : ١ - ١٤ .

- إجلال إبراهيم أبو عاصى، ١٩٩٨ : ١ - ٢٩ .

أما عن المحور الثاني فهو شرقي على إمتداد ساحل البحر الأحمر وخليج السويس، وخليج العقبة، وتبدأ هذه الموانئ في الشمال بميناء السويس / الأديبة، وهو ثالث موانئ مصر من حيث حجم الحركة، ويكمل حركة الترانزيت لميناء بورسعيد، ورغم ذلك فهو ميناء تجارى بالدرجة الأولى يتعامل مع موانئ المحيط الهندي في جنوب شرقي آسيا، وشرق كل من أفريقيا وأستراليا، ثم ميناء الغردقة الذي تحميه عدد من الجزر ودوره مهم ورئيسي في خدمة النشاط السياحي في مدينة الغردقة والمراكز السياحية المجاورة، أما ميناء سفاجة فهو ميناء تجارى بالدرجة الأولى خاصة بعد ربطه بالوادي بخط حديدي ويستخدم لتصدير الفوسفات واستقبال خامات الألمونيوم، ومع ذلك فقد شهد هذا الميناء نشاطاً ملحوظاً في السنوات الأخيرة في مجال حركة السياحة الدينية إلى الأراضي المقدسة في الحجاز أو حركة الركاب خاصة بعد تشغيل ميناء ضبا السعودي على الجانب الشرقي للبحر الأحمر، وإلى الجنوب من ميناء سفاجة يقع ميناء القصير وهو ميناء يخدم صادرات المعادن أكثر من السياحة، وعلى خط عرض مدينة إدفو يقع ميناء مرسى علم، ويتوقع أن يكون له شأن في حجم الحركة السياحية بعد التنمية السياحية لسواحل جنوب شرقي مصر، ونفس الشيء يقال على ميناء أبو عضون في جنوب مرسى علم بحوالى ٧٠ كم والذي يخصص لتصدير المعادن، ثم ميناء برنيس وهو من الموانئ القديمة في مصر ويستغل في الوقت الحاضر في الأغراض العسكرية وآخر الموانئ من الجنوب ميناء حلايب.

أما عن موانئ الساحل الشرقي لخليج السويس فأغلبها مخصصة للتعددين، وعلى الساحل الغربي لخليج العقبة يقع ميناء نويح الذي صارت له أهميته في الحركة السياحية خاصة بعد تشغيل الخط الملاحي بينه وبين ميناء العقبة الأردني.

ولزيادة فاعلية النقل البحرى فى السياحة فى مصر يلزم تنفيذ عدد من المشروعات أو عدد من الإجراءات منها :

- تدعيم شركات النقل البحرى المصرى وخاصة الشركة العربية للنقل البحرى.

- زيادة عدد العبارات لنقل السياح بسياراتهم وتوصيلها بخطوط النقل فى أوروبا ودول المشرق العربى.

- استغلال قناة السويس فى الفترة الزمنية التى تمر فيها السفن فى القناة فى تنظيم رحلات سياحية لركاب هذه السفن سواء القادمة من السويس أو تلك القادمة من بورسعيد.

- تنظيم رحلات بحرية سياحية بين الإسكندرية ومرسى مطروح والقوى السياحية المنتشرة على طول امتداد الساحل الشمالى الغربى حتى مدينة مرسى مطروح.

(٤) النقل النهري

منذ أقدم العصور ربط نهر النيل بين أجزاء مصر المختلفة بمعاونة مجموعة من الطرق التى كانت تخترق صفحة الصحراء الشرقية أو الصحراء الغربية، ونهر النيل من أجمل أنهار العالم حيث يمر فى مسيرته من الجنوب إلى الشمال بأجمل آثار العالم، كما تتعدد الظواهر الطبيعية على إمتداد مجراه التى تتراوح بين السهل الفيضى وحافة الهضبة الشرقية والجزر التى تتناثر هنا وهناك فوق صفحة مياهه.

ويبلغ طول المحرى الملاحي لنهر النيل نحو ٩٥٣ كم بين خزان أسوان جنوباً والقناطر الخيرية شمالاً؛ بالإضافة إلى الجزء الذى تشغله بحيرة ناصر بطول ٣٥٠ كم داخل الأراضى المصرية ثم فرعا دمياط ورشيد.

، يفسم الطريق الملاحى شهر ليل إلى الشمال من حزان أسوان إلى

قسمين رئيسيين

الأول، ويمتد بين حزان أسوان جنوباً إلى أسيوط شمالاً وتتركز معظم القناطر بأهوستها فى هذا القسم.

والثانى بين أسيوط جنوباً والقناطر الخيرية شمالاً ولا توجد أهوسة فى هذا القسم تعوق الملاحة.

وعلى طول مجرى النيل يوجد ١٤ كوبرى لاتعوق الملاحة فى أغلب الأحيان، كما توجد خمسة أهوسة هى : هويس قناطر إسنا القديمة، وهويس قناطر إسنا الجديدة، وقناطر نجع حمادى (هويسان)، وهويس أسيوط^(١).

ويقسم الطريق الملاحى فى بحيرة ناصر أيضاً إلى قسمين هما :

الأول : بين أسوان شمالاً ووادى حلفا جنوباً، وفيه تقوم السفن برحلات تصل إلى خارج حدود مصر لتربطها بالسودان، ومعظم هذه الرحلات تخصص للنقل بشكل عام وليست بالدرجة الأولى للسياحة.

والثانى : بين أسوان وأبو سمبل، حيث تقوم السفن وبنحدرات الهيدروفيل برحلات داخلية لنقل السائحين، ويقدر حجم السائحين الذين

(١) تتوزع الكنارى والأهوسة على مجرى النيل من الجنوب إلى الشمال على النحو التالى:

كوبرى إدفو	هويس قناطر إسنا القديمة	هويس قناطر إسنا الجديدة	كوبرى الأقصر
كوبرى فا القديه	كوبرى قنا الحديد	كوبرى نجع حمادى (سكة حديد)	هويس نجع
حمادى القديه	هويس نجع حمادى الجديد	كوبرى سوهاج	هويس أسيوط
المنيا	كوبرى المرارىق	كنارى مطقة القاهرة والجيزة وتضم	الجامعة - الحلاء - الزمالك

إماباة

تنقلهم هذه الوحدات بنحو ستة آلاف سائح سنوياً، وهو رقم محدود لا يتناسب مع الأهمية السياحية للمنطقة، ويرجع ذلك أساساً إلى طول زمن الرحلة التي تستغرق حوالى عشر ساعات، بالإضافة إلى قلة عدد وحدات الهيدروفيل وافتقارها إلى وسائل الترفيه، وسوء حالة الطرق التي تربط موانئ الهيدروفيل بالمناطق الأثرية الواقعة بين أسوان وأبو سمبل فى الوقت الذى لا يتسنى ذلك لسائحي الطائرات أو السيارات.

وتعود بداية استغلال النيل فى النقل السياحي إلى مطلع القرن العشرين، وإن كان هذا الاستغلال قد بدأ بشكل جدى بعد الحرب العالمية الثانية عندما بدأت بعض شركات السياحة فى تشغيل وحدات نقل نهريّة مثل : الباخرة قاصد كريم، والباخرة السودان، والباخرة الدلتا، وفى أوائل فترة الستينيات تم تشغيل الباخرتين إيزيس وأوزوريس للعمل فى الخط الملاحي بين الأقصر وأسوان، وأضيفت بعد ذلك وحدات الهيدروفيل العاملة بين أسوان وأبو سمبل بعد الانتهاء من بناء السد العالى.

وتعد مدينة أسوان نقطة النهاية الملاحية لغالبية الفنادق العائمة التى تعمل فى مجال السياحة النيلية التى يصل عددها إلى ٢٠٥ فندق يعمل معظمها فى الجزء بين سوهاج وأسوان تضم حوالى ٣,٣ ألف حجرة (كابينّة)، ٢٠,٥ ألف سرير عام ١٩٩٤. 1995 (Ministry of Tourism, 1995) (51)، وتكون الفنادق العائمة من فئة «خمس نجوم» خمس هذا العدد، ويخص الفنادق من فئة «أربع نجوم» الخمس.

والجدول الآتى يلخص عدد الفنادق العائمة موزعة حسب خطوط السير المختلفة عام ١٩٩٢ :

جدول رقم (١)

عدد الوحدات	خط سير الرحلة	عدد الوحدات	خط سير الرحلة
١٥	أسوان / أيدوس	٦٣	أسوان / الأقصر
٧	أسوان / الأقصر / المنيا	٤٢	أسوان / الأقصر / أيدوس
		٣٠	أسوان / القاهرة
١٨٠	الإجمالي	٢٣	أسوان / الأقصر / القاهرة

المصدر : وزارة السياحة، ١٩٩٢ .

ورغم طول الفترة الزمنية التي تستغرقها رحلة الفندق العائم فإن بعض النواحي التي تساعد على إقبال السائح لاستخدام الفنادق العائمة أهمها المرونة حيث تتيح له التمتع بزيارة المناطق السياحية على امتداد مجرى النيل، والاستقرار من حيث الإقامة، والتمتع بجمال الطبيعة حول مجرى النيل أو بعبارة أخرى يجمع السائح بين متعة مشاهدة الآثار ومتعة الطبيعة مع التمتع أيضاً بالطقس المشمس في فصل الشتاء.

ورغم كل هذه الميزات التي يتمتع بها النقل النهري في النيل فإن ثمة بعض المشكلات التي تواجه النقل السياحي فيه وأهمها : (هشام محمد جمال، ١٩٩٤ : ١٧٥ - ١٧٦).

- عدم وجود مسار ملاحى ثابت على طول مجرى النيل بطريقة محددة فنياً مما يترتب عليه صعوبات في حركة الفنادق العائمة خاصة أثناء ساعات الليل، وقد تجنح بعض الوحدات على أحد جانبي المجرى فتقع الحوادث، وفي هذا المجال يوصى بضرورة تحديد مجرى ملاحى واضح ومميز من خلال وضع عدد من الشمندورات لتحديد مسار الفنادق العائمة أثناء الليل بل وأثناء النهار أيضاً.

- تعدد الكبارى والأهوسة على إمتداد مجرى النيل خاصة فى محافظات مصر العليا وقد أشير إلى توزيعها منذ قليل، ولاشك أن فتح الأهوسة فى مواعيد محددة مع طول الفترة التى تستغرقها السفينة فى عبور الهويس من شأنه إطالة زمن الرحلة بالنسبة للسائح.

- تغير مناسيب المياه فى جرى النيل بسبب التحكم فى كميات المياه التى تصرف عن طريق السد العالى أو الخزانات الواقعة على مجرى النيل، وتوزيع هذه المياه لأغراض الري، وقد يهبط منسوب المياه فى فترات معينة مما لايسمح بحركة السفن، وبعبارة أخرى تسهل الملاحة للسفن فى مجرى النيل فى فترات ارتفاع مناسيب المياه بينما تتعذر فى أوقات انخفاض المناسيب خاصة فى الفترة التى تستغرقها السدة الشتوية.

- تسبب حركة الملاحة العشوائية واقتراب السفن من الجسور إنهاءات لجوانب النهر فى بعض المواقع.

- عدم توافر المراسى النيلية بالعدد الكافى لخدمة النشاط السياحى، وتكاد تقتصر هذه المراسى على مواقع معينة تتوزع بشكل متباعد وإن كان بعضها يخدم الحركة السياحية ومن أهم هذه المراسى من الجنوب إلى الشمال : أسوان - كوم إمبو - إدفو - إسنا - الأقصر - دندرة - البلينا - بنى حسن - المنيا - البدرشين - القاهرة.

(٥) النقل الجوى

أصبح النقل الجوى من لوازم السفر لما يتميز به من عامل السرعة والزمن، حيث يتيح وفرأ من الوقت يستطيع السائح أن يستغله فى الاستمتاع بالرحلة ذاتها، وقد شهد النقل الجوى تقدماً كبيراً فأصبح السفر به مريحاً إلى أقصى الحدود وتعدى ذلك إلى توفير الدرجات السياحية إلى تشجيع الإنتقال من مكان إلى آخر.

ويلعب النقل الجوي دوراً مهماً للنقل السياحي في مصر، إذ تشير المصادر الإحصائية إلى تزايد أعداد الوافدين إلى مصر عن طريق الجو من ١,٣ مليون سائح عام ١٩٨٧ يمثلون ٧,٧٪ من إجمالي السياحة الدولية الوافدة إليها في ذلك العام إلى ٢,٧ مليون سائح في عام ١٩٩٧ يمثلون ٣,٦٩٪ من جملة السياحة الدولية الوافدة إليها في ذلك العام، وتزيد هذه النسبة كثيراً مثلتها بالنسبة للعالم والتي تبلغ ٥,١٢٪ تقريباً. وذلك بسبب المنافسة التي يلقاها النقل الجوي في الدول المتقدمة من أنواع النقل الأخرى. ورغم ذلك تتباين نسبة السياحة الدولية الوافدة إلى مصر حسب موقع أسواق السياحة الرئيسية من مصر، فعلى سبيل المثال تبلغ نسبة استخدام النقل الجوي من السائحين الأمريكيين الوافدين إلى مصر ٧٥٪ تقريباً، في مقابل ٤٩٪ للسائح الأوروبيين، ٤٨٪ للسائح العرب.

ويفضل السائح الأمريكي الطائرة في القدوم إلى مصر لأن قطع مسافة طويلة بالبحر يمثل بالنسبة له مضيعة للوقت المخصص للرحلة، ويفضل الأوربي استخدام الطائرة أيضاً في انتقاله إلى مصر إلا إذا وجد على الشاطئ المقابل للبحر المتوسط فيمكنه استخدام السفينة، ويستخدم السائح العربي للطائرة بسبب وجود عازل بين دول المشرق العربي من ناحية ومصر من ناحية أخرى ويتمثل هذا العازل في دولة إسرائيل.

وتعد مصر من الدول الرائدة للنقل الجوي في قارة أفريقيا إذ تكوت شركة مصر للطيران عام ١٩٢٥ والتي بدأت رحلاتها منذ عام ١٩٣٣ على خطوط : القاهرة / الإسكندرية / مطروح ، القاهرة / أسيوط، القاهرة / الأقصر / أسوان بالإضافة إلى بعض الخطوط الخارجية التي لم تكن تتجاوز منطقة الشرق الأوسط، ثم زادت أعداد الخطوط بالتدريج وأصبحت تنتهي في عدد كبير من دول العالم في قارات آسيا وأفريقيا وأوروبا وأمريكا

الشمالية. فضلاً عن ذلك فقد تطورت مفردات الأسطول الجوى المصرى من امتلاك الطائرات الصغيرة إلى الطائرات الكبيرة والسريعة ويعكس توزيع المطارات فى مصر مدى خدمة المناطق السياحية فيها، ويلاحظ أن المطارات تتوزع فى أربعة محاور رئيسية وهى :

* **المحور العرضى الشمالى** : ويمتد هذا المحور من الشرق إلى الغرب ويضم مطارات : العريش، بورسعيد، الإسكندرية، برج العرب، مرسى مطروح، السلوم.

* **المحور الطولى الشرقى** : ويشمل مطارات : الغردقة ، سانت كاترين، شرم الشيخ (رأس نصرانى)، رأس النقب، الطور.

* **المحور الطولى الأوسط** : ويمتد من الشمال إلى الجنوب مخترقاً وادى النيل ويشمل مطارات : القاهرة، إمبابة، المنيا، أسيوط، الأقصر، أسوان، أبو سمبل.

* **المحور الغربى** : ويتمثل فى الصحراء الغربية ويشمل الوادى الجديد، وتحتاج معظم هذه المطارات إلى التطوير والتنمية لتحويلها إلى مطارات دولية إذ تقتصر المطارات الدولية على مطارات القاهرة والأقصر والعردقة والإسكندرية وشرم الشيخ، وتتجه خطة تنمية النقل الجوى فى مصر إلى إنشاء عدد من المطارات خاصة فى المناطق السياحية، وينتظر إفتتاح أول هذه المطارات فى مرسى علم فى مارس ٢٠٠١ ومن قبله مطار برج العرب الدولى، ومن بعده مطار العلمين.

وقد يكون من المفيد التوقف قليلاً عند حركة النقل الجوى للتعرف على دوره فى النقل، وتقاس حركة الطيران عادة بمعياريين، الأول منهما ويتمثل فى عدد الرحلات الجوية، والثانى فى حجم الركاب، ومن متابعة المصادر الإحصائية للنقل الجوى عام ١٩٩٤ يمكن تسجيل الملاحظات التالية:

* استقبلت المطارات المصرية وأقلعت منها حوالى ١٠٥,٩ ألف رحلة جوية وتكاد تتوزع بالتساوى بين الرحلات الدولية والرحلات الداخلية ونسبة ٥٦٪، ٥٤٪ على الترتيب. وبلغ إجمالي الركاب القادمين والمغادرين حوالى ٩,١ مليون راكب، ما يقرب من ثلثى هذا العدد اختصت به الرحلات الدولية فى حين خص الرحلات المحلية ٣٦٪. ويعزى ارتفاع نسبة الرحلات الدولية إلى تشغيل طائرات كبيرة بالإضافة إلى ارتفاع نسبة إشغال مقاعدها على عكس طائرات الرحلات المحلية.

* أسهم الطيران فى ازدهار نمط السياحة المعروف باسم «السياحة الشاملة» حيث ينتقل السائح فى تلك الرحلات على الطيران المؤجر Charter Flights، وتتميز تلك الرحلات برخص أسعارها عن أسعار الطيران العادى، ولا شك أن هذا النوع من الرحلات يعكس دور السياحة فى بعض المناطق السياحية فى مصر، وبلغ عدد رحلات الطائرات المؤجرة (العارض) التى استقبلتها المطارات المصرية وغادرتها ٤٧,٦ ألف رحلة تكون ٤٥٪ من إجمالي عدد الرحلات، وتكون رحلات الطيران المؤجر الدولى ما يقرب من ثلثى إجمالي رحلاته (٦٣,٢٪)، فى حين يخص رحلات الطيران المؤجر الداخلى باقى النسبة، وقد أسهمت هذه الرحلات فى نقل ٣,٣ مليون راكب تكون حوالى ٣٦٪ من إجمالي عدد الركاب.

* تباين نصيب مطارات الجمهورية من عدد الرحلات الجوية للطيران المؤجر إذ خص مطار القاهرة ثلث إجمالي أعداده ومع ما يعنى أن القاهرة تلعب دوراً مهماً فى استقبال السائحين ثم مواصلتهم لرحلاتهم السياحية فى الداخل، تلاه مطار العريش بنسبة ٧,٩٪ ثم مطار العردقة فمطار الأقصر.

* يتصدر مطار القاهرة مطارات الجمهورية فى إجمالي عدد الرحلات

الجوية بنسبة ٦١٪، في مقابل ٦٩,٩٪ من إجمالي عدد الركاب، يليه مطار الأقصر ثم مطار الغردقة فمطار الإسكندرية.

والجدول الآتى يلخص حركة الرحلات الجوية فى مطارات الجمهورية عام ١٩٩٤.

جدول رقم (٢)

المطار	عدد الرحلات	/	عدد الركاب	%
القاهرة	٦٤٦٧٥	٦١,٠	٦٥٠٦٩٢٧	٦٩,٩٢
الأقصر	٩٧٥٧	٩,٢	٧٧١٥٢٦	٨,٢٨
أسوان	٦١٨٠	٥,٨	٤٦١٤٧٥	٤,٩٦
أبو سمبل	٢٤٠٦	٢,٣	١٨٠٧١٧	١,٩٤
الغردقة	٦٧٣٥	٦,٤	٦٥٩٦٦٥	٧,٠٩
الإسكندرية	٦٧٠٧	٦,٣	٢٨٤٦٨٣	٣,٠٦
العريش	٣٨٠٨	٣,٦	٢٣٥١	٠,٠٣
ساتت كاترين	٢٣٠	٠,٢	١٠٤٠	٠,٠١
شرم الشيخ	٤٩٦٢	٤,٧	٤١٨٥٧١	٤,٥٠
النقب	٢٦٨	٠,٣	٨٨٩٩	٠,٠٩
الوادى الجديد	٢١٤	٠,٢	١١٣٥٢	٠,١٢
الإجمالى	١٠٥٩٤٢	١٠٠	٩٣٠٧٢٠٦	١٠٠,٠٠

المصدر : 134 - 135 Ministry of Tourism 1995 ، والنسب المئوية من حساب

المؤلف.

ثانياً : تسهيلات الإقامة السياحية

يتأثر النشاط السياحي بتسهيلات الإقامة السياحية والتي يعبر عنها أحياناً بتسهيلات الضيافة، ويظهر هذا التأثير في تحديد موقع النشاط السياحي، ومدة البقاء ونوع الأنشطة التي يمكن أن يمارسها السائح، وحجم السائحين... إلخ.

وتشمل منشآت الإقامة السياحية : الفنادق بدرجاتها المختلفة وأنواعها المختلفة أيضاً من ثابتة وعائمة، ثم الموتيلات، والحانات، والبنسيونات، ومعسكرات الأجازات، والبيوت الخاصة، ومراكز المؤتمرات، ومنشآت الإقامة المؤقتة، ومواضع التخيم والكرافانات، والشقق المفروشة بالإضافة إلى القرى السياحية.

ورغم ما شهدته منشآت الإقامة السياحية في مصر من تطور لمواجهة التدفق السياحي فإن حجم هذه المنشآت لا يتناسب مع إمكانات السياحة في مصر. والمتبع لتطور أعداد الفنادق - باعتبارها أهم منشآت الإقامة السياحية - يلاحظ ما يلي :

* زادت أعداد الفنادق في مصر بمقدار النصف في الفترة بين عامي ١٩٨٥ ، ١٩٩٤ ، إذ بلغت ٢٨٦ ، ٤٣٥ فندقاً في هذين العامين على الترتيب.

* كادت أعداد الغرف أن تتضاعف خلال هذه الفترة المذكورة إذ بلغت ٢٤ ألف غرفة، ٤٠,٤ ألف غرفة في عامي ١٩٨٥ ، ١٩٩٤ على الترتيب. وبطبيعة الحال يقابل الزيادة في أعداد الغرف زيادة كبيرة في عدد الأسرة.

تصنيف منشآت الإقامة السياحية:

يعكس تصنيف منشآت الإقامة السياحية عدة نواح أهمها: مستويات

الإقامة والخدمة وبالتالي مستويات السائحين ، وأهم التغيرات التي حدثت هي نوعية منشآت الإقامة السياحية في السنوات الأخيرة بعرض استيعاب الزيادة في حجم الحركة السياحية خاصة الدولية، ومن قراءة أرقام الجدول (٣) الذي يوضح أعداد منشآت الإقامة السياحية ومستوياتها في مصر عام ١٩٩٤ يلاحظ مايلي : (شكل ١٨)

* بلغ إجمالي منشآت الإقامة السياحية في مصر ٧١٨ مشأة عام ١٩٩٤ ، تتوزع بالترتيب على أساس الفنادق (٦٠,٦ ٪) ، الفنادق العائمة (٢٨,٥ ٪) ، ثم القرى السياحية (١٠,٩ ٪) .

وتستوعب هذه المنشآت من الغرف ٦١٠٦٨ غرفة، ومن الأسرة ١٢٠,٨ ألف سرير، وبالتالي يبلغ متوسط المنشأة الواحدة من الغرف والأسرة ٨٥ ، ١٦٨ على الترتيب.

* تستوعب المنشآت من فئتي «ثلاث نجومات ونجمتين» مايقرب من نصف عدد منشآت الإقامة السياحية في مصر، يليهما المنشآت من فئة «خمس نجوم» بنسبة ١٦,٦ ٪، ثم فئة «أربع نجوم» ، وفئة نجمة واحدة وتشكل المنشآت غير المصنفة ٦,١ ٪ من إجمالي منشآت الإقامة السياحية في مصر عام ١٩٩٤ .

* يختلف ترتيب مستويات كل نوع من أنواع منشآت الإقامة السياحية إذ تستوعب الفنادق من المستويات : ثلاث نجومات، ونجمتان، ونجمة واحدة حوالي ٨٣,٢ ٪ من جملة أعداد الفنادق، في حين تقل نسبة القرى من فئة «خمس نجوم» التي تكون ٢,٥ ٪ من جملة عدد القرى السياحية في مصر، ويعزى ذلك إلى عدم تصيف معظم قرى الساحل الشمالي الغربي، وتكون القرى من فئة «ثلاث نجوم» ثلث أعداد القرى السياحية في مصر، والقرى غير المصنفة ربع أعدادها تقريباً، ويختلف الحال بالنسبة للفنادق العائمة إذ

جدول رقم (٣)

أعداد منشآت الإقامة السياحية ومستوياتها في مصر عام ١٩٩٤

الترتيب	الإجمالي		غير مصنف		بجدة		بجمان		٣ نجوم		٤ نجوم		٥ نجوم		النوع
	الغرف	العدد	الغرف	العدد	الغرف	العدد	الغرف	العدد	الغرف	العدد	الغرف	العدد	الغرف	العدد	
١	٤٠٣٨٠	٦٠٦٦	١٣٤٤	١٧	٣٠٢٣	٨٥	٥٧٤٠	١٢٢	٥٩٤٩	١٣٣	٧٦٠٠	٤٥	١٣١٢٤	٢٣	الضوايق
١٧٠	١٠٣٤٩	١٠٠٩	٢٠٩١	٢٠	٢٤٠	٥	٧٩٨	١٣	٤١٣٩	٢٥	٢٦١٩	١٣	٤٦٢	١٢	القرى السياحية
١٦٩	١٠٣٣٩	٢٨٥	٢٢١١	٤٤	-	-	٢٨٦	١٥	٦٤٢	٢١	١٩٠٩	٤١	٥٢٩١	٨٤	الفنادق المائتة
١٠٠	٦١٠٦٨	١٠٠	٦٣٤٦	٨١	٣٢٦٣	٩٠	٦٨٢٤	١٥٠	١٤٣٣٠	١٧٩	١٢١٢٨	٩٩	١٨٨٧٧	١١٩	الإجمالي

المصدر: Ministry of Tourism, 1995 50 . والسفيرة المصرية من حساب المؤلف

تكون فئة «خمس نجوم» مايزيد على خمسى أعدادها فى مصر باعتبارها منشآت الإقامة المتخصصة فى النشاط السياحى، ورغم ذلك يلاحظ أن مايزيد على خمس عدد الفنادق القائمة غير مصنفة، وهى تعكس مع فنادق النجوم الخمسة تباين مستويات السائحين المستخدمين للفنادق القائمة

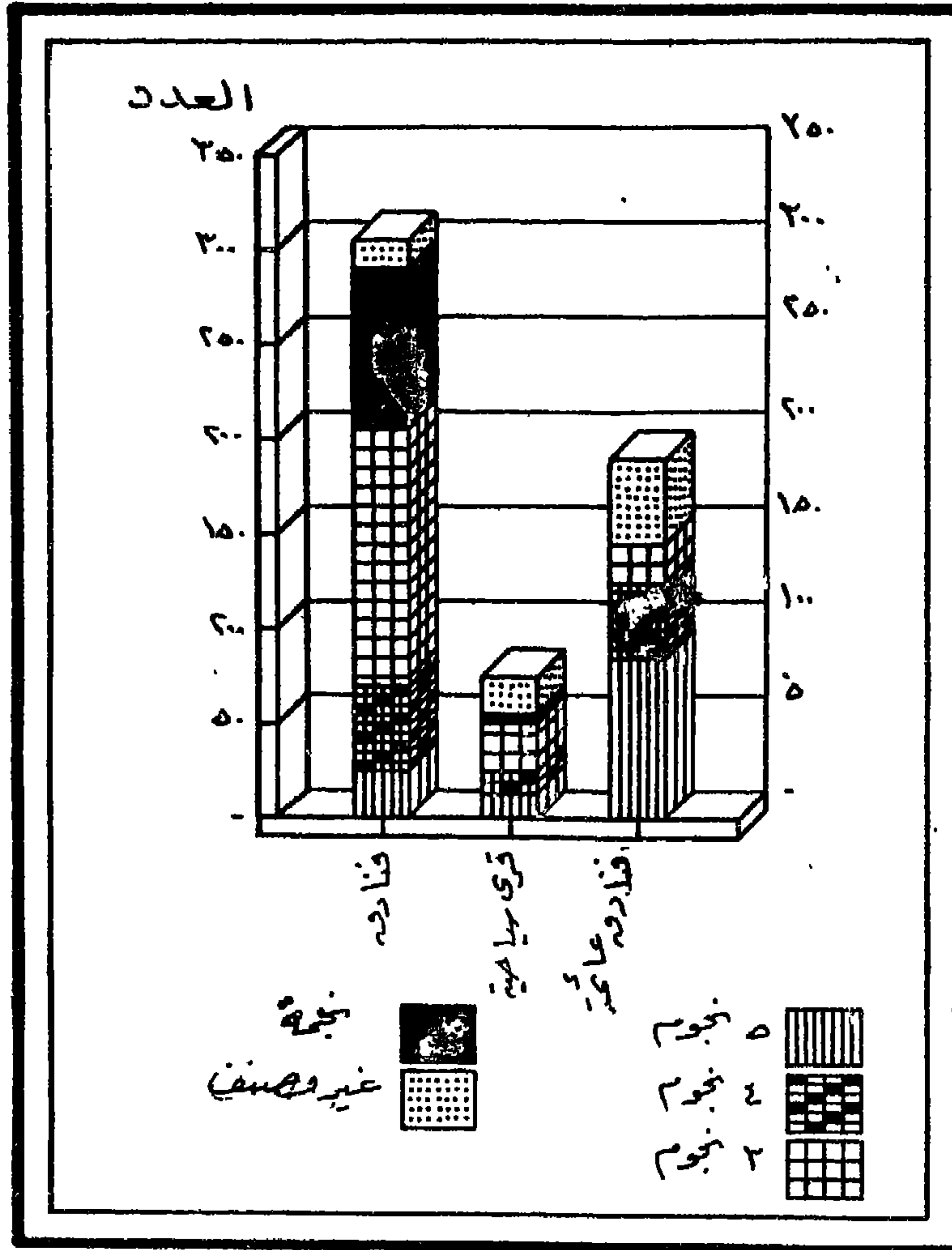
توزيع منشآت الإقامة السياحية:

يختلف توزيع منشآت الإقامة السياحية بين محافظات الجمهورية المختلفة حسب أهمية كل محافظة فى النشاط السياحى، وجدير بالذكر أن وزارة السياحة تعتبر الفنادق من الفئات : خمس، أربع، ثلاث نجوم هى التى ترتبط بحركة السياحة الدولية، فى حين تخصص باقى المستويات بالإضافة إلى الفنادق غير المصنفة للسياحة الداخلية.

ومن تحليل بيانات توزيع الفنادق على مستوى محافظات الجمهورية عام ١٩٩٤ يلاحظ مايلى :

* تصدر محافظة القاهرة محافظات الجمهورية فى عدد الفنادق بمختلف مستوياتها إذ تستوعب بمفردها حوالى خمس إجمالى عدد الفنادق فى مصر عام ١٩٩٤، يليها محافظة الإسكندرية ثم الجيزة فقنا، وتشترك المحافظات الثلاث الأخيرة مجتمعة بما يتجاوز ثلث إجمالى عدد الفنادق فى مصر، ويتفق هذا الترتيب إلى حد كبير مع أهمية النشاط السياحى فى كل محافظة بالإضافة إلى طبيعة هذه المحافظات وصعوبة إنشاء القرى السياحية فيها.

* تستوعب محافظة القاهرة مايقرب من خمسى عدد الفنادق من فئة «خمس نجوم» وهو مايعكس أهميتها السياحية، وإذا أضفنا إليها فنادق محافظة الجيزة من هذه الفئة يرتفع نصيبهما معاً إلى ٦٠,٦ ٪ من إجمالى



المصدر . الجدول رقم (٣)

شكل (١٨) : أعداد منشآت الإقامة السياحية

حسب مستوياتها في مصر عام ١٩٩٤

عدد الفنادق من فئة «خمس نجوم» في مصر، وتمثل محافظات قنا والإسكندرية وأسوان حالة الوسط إذ تستوعب مجتمعة ٣٠,٣٪ من جملة أعداد هذه الفنادق في مصر، مع ملاحظة أن جميع فنادق هذه الفئة في محافظة قنا تتركز في مدينة الأقصر، ويتوزع باقى أعداد فنادق هذه الفئة بين محافظات بورسعيد وشمال سيناء وجنوب سيناء، وثمة ملاحظة أخرى تتمثل في ارتفاع عدد غرف هذه الفنادق في القاهرة والجيزة إذ تستركان معاً بثلاثة أرباع عدد غرف الفنادق من فئة «خمس نجوم» في مصر، وتشير هذه النتيجة إلى الأحجام الكبيرة لفنادق القاهرة والجيزة، وهو ما يعنى استيعاب أكبر للحركة السياحية.

* تقتصر الفنادق من فئة «أربع نجوم» على إحدى عشرة محافظة، وتصدر الإسكندرية محافظات الجمهورية في عدد فنادق هذه الفئة يليها : القاهرة والجيزة - بعدد مساوٍ لكلٍ - وقنا، وأسوان، والبحر الأحمر، وتستوعب المحافظات الست مجتمعة ما يقرب من ثلاثة أرباع إجمالي فنادق هذه الفئة في مصر، كما تستوعب من الغرف ٨٢,٤٪ من إجمالي الغرف التي تستوعبها هذه الفنادق في مصر. وظهور محافظة البحر الأحمر ضمن المحافظات الرئيسية في فنادق تلك الفئة يعكس بوضوح أهمية مدينة العردقة في السياحة وبالتالي في منشآت الإقامة السياحية.

* تظل القاهرة والجيزة والإسكندرية أهم المحافظات في عدد الفنادق من فئة «ثلاث نجوم» والتي تستوعب السائحين من المستويات المتوسطة، وللمدينة مرسى مطروح أهميتها في فنادق هذه الفئة حيث تنشط فيها حركة السياحة الداخلية في فصل الصيف وتتوقف فنادقها عن العمل معظم شهور السنة.

* انتشار الفنادق من فئتي «نجمتان ونجمة واحدة» في معظم محافظات الجمهورية وإن ظلت القاهرة والإسكندرية كأعلى المحافظات في فنادق هاتين الفئتين، كما تظهر لدمياط وقنا أهميتها في الفنادق من فئة «نجمة واحدة» وترتبط هذه الفنادق في دمياط بسياحة الاصطياف، وفي قنا بالسياحة الداخلية في الأقصر خاصة في فترات الأجازات.

معدلات أشغال الفنادق:

تباين معدلات أشغال منشآت الإقامة السياحية في محافظات الجمهورية المختلفة، كما تختلف أيضاً من فترة إلى أخرى، ولكل منطقة سياحية ذروة سياحية تصلها في موسم معين تتفق مع ظروفها الجغرافية، وفي ضوء البيانات المتاحة عن معدلات الأشغال للفنادق في مصر يمكن ملاحظة مايلي:

* تذبذب معدل اشغال الغرفة الواحدة في فنادق الجمهورية إذ بلغ ٦٠٪ عام ١٩٨٥ ارتفع إلى ٦٧,٥٪ عام ١٩٨٨، وهبط إلى ٥٦٪ عام ١٩٩٤.

* سجل شهر أغسطس أعلى معدل أشغال للغرفة في فنادق الجمهورية إذ بلغ ٧١٪ عام ١٩٩٤ تلاه يوليو ثم سبتمبر وأكتوبر ونوفمبر، وتعد شهور الشتاء هي ذروة السياحة الأوروبية الوافدة إلى مصر بينما تعد شهور الصيف ذروة السياحة العربية والسياحة الداخلية.

* تعد مدن القاهرة والأقصر والجيزة وأسوان والأسكندرية والغردقة أعلى مدن الجمهورية في معدل الاشغال، مع التباين الموسمي لكل محافظة، إذ يصل معدل الإشغال في القاهرة والجيزة إلى أقصاه في فصل الصيف وهو موسم السياحة العربية ثم فصل الشتاء، وذروة السياحة في الإسكندرية ومحافظة البحر الأحمر في شهرى يوليو وأغسطس حيث تسجل فنادقهما

أعلى معدلات اشغال بين فنادق محافظات الجمهورية، ويحدث العكس فى أسوان والأقصر حيث تسجل فنادقهما أعلى معدل إشغال فى فصل الشتاء، وتسجل مناطق جنوب سيناء معدل اشغال مرتفع فى معظم شهور السنة وهو مايعنى تباين جغرافيتها واتساع أسواق السياحة التى تتعامل معها.

ثالثاً : الخدمات الترويحية

السياحة أساسها الترويج، ويكمل منظومة الترويج منشآت خاصة تحقق جانباً من الترويج، هذه المنشآت قد تكون مستقلة، وقد تلحق بالفنادق، وتختار مواضع منشآت الترويج بعناية كبيرة، ففي الإسكندرية مثلاً تنتشر هذه المنشآت على طول امتداد ساحل البحر المتوسط لإمكانية استفادة السائح من منظر البحر، وهكذا بالنسبة للقاهرة أو أسوان حيث تنتشر على طول امتداد مجرى النيل أو فى الجزر.

وتضم منشآت الترويج المطاعم والكافيتريات ومنشآت الترفيه والتسلية. وتشير المصادر الإحصائية إلى أن عدد هذه المنشآت يحوم حول الرقم ١١٠٨ منشأة، يخص المطاعم منها ٥١,٣ ٪، والكافيتريات ٣٩,٥ ٪، وباقى النسبة لمنشآت الترفيه والتسلية عام ١٩٩٤. ويتفق هذا الترتيب إلى حد كبير مع إحتياجات السائح، فالمطعم عنصر أساسى فهو يوفر متطلباً أساسياً للسائح (الطعام)، وثمة ملاحظة أخرى تتمثل فى اختلاف مستويات كل نوع من منشآت الخدمات السياحية إذ يلاحظ أن المطاعم من فئتى «ثلاث وأربع نجوم» تكون مايزيد على ثلاثة أرباع عدد المطاعم السياحية فى مصر عام ١٩٩٤، وتكون الكافيتريات من نفس الفئتين أيضاً نفس النسبة السابقة من إجمالى عدد الكافيتريات السياحية العاملة فى مصر، ويختلف الحال بالنسبة لمنشآت التسلية إذ تتركز معظم أعدادها فى فئتى «النحمتين والنجمة الأولى» على اعتبار أن هذه المنشآت تتميز باتساع روادها فهى تستقبل السياح أحياناً أو سكان منطقة المنشأة فى أحيان أخرى.

ومن قراءة أرقام الجدول (٤) يتضح تباين توزيع منشآت الخدمات السياحية بين محافظات الجمهورية المختلفة وإن اتفق توزيعها إلى حد كبير مع الأهمية السياحية لكل محافظة، حيث يلاحظ من الجدول أن محافظة القاهرة احتلت المرتبة الأولى بين محافظات الجمهورية في عدد منشآت الخدمات السياحية وبما يوازي ثلث إجمالي أعدادها في مصر عام ١٩٩٤، تليها محافظة الجيزة ثم محافظة الإسكندرية، وتشارك المحافظات الثلاث مجتمعة بما يقرب من ثلاثة أرباع إجمالي منشآت الخدمات السياحية في مصر، ويتوزع الربع المتبقى بين محافظات الجمهورية الأخرى.

جدول (٤)

توزيع منشآت الخدمات السياحية في مصر عام ١٩٩٤

المحافظة	المطاعم	الكافيتريات	منشآت التسلية والترفيه	الإجمالي	/
القاهرة	١٥٧	١٤٩	٤٩	٣٥٥	٣٢,٠
الجيزة	١٤٢	١٠٣	١٤	٢٥٩	٢٣,٤
الإسكندرية	٩٤	٦٩	٢٨	١٩١	١٧,٢
مطروح	٢٢	٢	-	٢٤	٢,٢
محافظات القناة	٣٥	٣٣	٨	٧٦	٦,٩
المنيا	٧	-	-	٧	٠,٦
قنا	١٩	٦	-	٢٥	٢,٢
أسوان	٦	٨	-	١٤	١,٣
محافظات مصر السفلى	٥٤	٤١	١	٩٦	٨,٧
البحر الأحمر	١٤	٧	-	٢١	١,٩
سيناء	٣	١٣	١	١٧	١,٥
أخرى	١٥	٧	١	٢٣	٢,١
الإجمالي	٥٦٨	٤٣٨	١٠٢	١١٠٨	
%	٥١,٣	٣٩,٥	٩,٢	-	١٠٠

المصدر : 127 : Ministry of Tourism, 1995.

رابعاً خدمات البنية الأساسية

تعد خدمات البنية الأساسية من الخدمات الضرورية في دول العرض السياحي، ويستفيد السائح من هذه الخدمات مثل الشخص المقيم في أي منطقة سياحية، وتوافر خدمات البنية الأساسية وارتفاع كفاءتها يعني وجود مقوم رئيسي من مقومات الجذب السياحي يقوى من قوة جذب المقومات الطبيعية والبشرية لتعمل جميعها في منظومة واحدة تساعد على نجاح النشاط السياحي في أي منطقة سياحية، ولاشك أن اختلاف حجم الحركة السياحية بين الدول التي تمتلك مقومات جذب سياحية طبيعية وبشرية متشابهة يفسره اختلاف مستويات البنية الأساسية بين هذه الدول.

وتصنف خدمات البنية الأساسية إلى عدة أقسام أهمها خدمات الاتصال بين منطقة الاستقبال وأسواق السياحة، وخدمات شرايين الحركة بين مناطق الاستقبال وأسواق السياحة وفي داخل مناطق الاستقبال، وقد سبقت الإشارة إلى هذا النوع من الخدمات في موضع آخر، ثم خدمات المتطلبات الرئيسية مثل الإضاءة والتدفئة والطاقة والمياه والصرف، والخدمات الصحية والأمنية وغيرها من الخدمات.

وفي ضوء ما توافر من بيانات عن خدمات البنية الأساسية في مصر يمكن تسجيل الملاحظات التالية:

* لم تصل مستويات خدمات البنية الأساسية في مصر إلى ما هي عليه في دول العرض السياحي الرئيسية، رغم أن السنوات العشرين الأخيرة من القرن العشرين قد شهدت نمواً واضحاً في حجم الاستثمارات المخصصة لهذه الخدمات، فعلى سبيل المثال بلغت جملة الاستثمارات في قطاع الكهرباء في الفترة بين عامي ١٩٩٩/٨١ حوالي ٤١ مليار جنيه، وقام هذا القطاع بتوفير إحتياجات كافة القطاعات السلعية والخدمية والمرافق العامة والأفراد من

الطاقة الكهربائية. وشهدت هذه الفترة إنشاء ٢٨ محطة لتوليد الكهرباء موزعة على معظم محافظات الجمهورية وبإجمالي قدره ١٠١٧٧ مليار كيلوات / ساعة. وأهم هذه المحطات : الكريمت (بنى سويف) ، وشبرا الخيمة (القليوبية) ، ودمايط ، وأبو قير (الإسكندرية) ، وقد ترتب على إنشاء هذه المحطات زيادة كمية الطاقة المستخدمة من ١٧,٤ مليار كيلوات / ساعة عام ١٩٨٢ إلى ٥٧,٤ مليار كيلوات / ساعة عام ١٩٩٩ ، كما ارتفع متوسط نصيب الفرد بالكيلوات / ساعة من ٤١٤ إلى ٩٢٧ على الترتيب.

* شهد قطاع الاتصالات تطوراً كبيراً في فترة التسعينيات من القرن العشرين ، ووصلت هذه الخدمة إلى معظم مدن الجمهورية وقراها ، فضلاً عن ذلك تعددت وسائل الاتصال ولم تعد قاصرة على التليفونات العادية أو التلغراف بل اتسعت دائرة استخدام الفاكس والتليفون المحمول ، وتشير المصادر الإحصائية إلى زيادة حجم التليفونات العاملة في مصر من مليوني خط عام ١٩٩٢ إلى ٣,٥ مليون خط عام ١٩٩٧ وبنسبة زيادة ٧٥٪.

* نشر الخدمات الصحية في مختلف مناطق الجمهورية مع زيادة عدد منشأتها في فترة التسعينيات والتي بلغت ٦٦٠٨ منشأة تستوعب حوالي ٧١,٧ ألف سرير عام ١٩٩٧ .

الفصل الرابع

الحركة السياحية

أولاً : حركة السياحة الدولية الوافدة إلى مصر

- ١ - نصيب مصر من الحركة السياحية الدولية
- ٢ - تطور حجم الحركة السياحية الوافدة إلى مصر
- ٣ - أسواق السياحة الدولية الوافدة إلى مصر
- ٤ - الليالي السياحية
- ٥ - موسمية السياحة الدولية الوافدة إلى مصر

ثانياً : حركة السياحة الداخلية

ثالثاً : الكثافة السياحية والتدفق السياحي

الفصل الرابع الحركة السياحية

شهدت الحركة السياحية الدولية زيادة كبيرة في النصف الثاني من القرن العشرين، هذه الزيادة لم تكن متوارنة بين أقاليم العالم المختلفة، ولدراسة الحركة السياحية في أى منطقة عدة دلالات أهمها:

- تعد الحركة السياحية انعكاس حقيقى للاختلافات البيئية بين منطقة العرض السياحى وأسواق السياحة، فالسائح يتقل عادة إلى منطقة العرض السياحى للتمتع بعناصر جذب سياحية لا تتوفر في موطنه الأصلي .

- تعكس الحركة السياحية المستويات الاقتصادية لمناطق العالم المختلفة، ومدى تباينها المكاني والزمني، فتتشد الحركة السياحية في أوقات الراج الاقتصادي وتنكمش في حالة الركود الاقتصادي.

- تعد الحركة السياحية مقياساً حقيقياً للتطور في وسائل النقل المختلفة، وقد أشير في موضع آخر إلى زيادة حجم الحركة السياحية في العالم مع كل تطور في أى وسيلة من وسائل النقل.

- تعكس الحركة السياحية جهود حكومات دول العرض السياحى في تنمية الموارد السياحية من خلال الاستفادة من إمكانات الجذب السياحى وتطوير التسهيلات السياحية والخدمات السياحية.

- وفوق ذلك كله فإن حجم الحركة السياحية في مناطق العرض السياحى يمكن أن يحدد حجم النتائج الاقتصادية والاجتماعية والعمرانية في هذه المناطق.

ويتناول هذا الفصل بتحليل حركة السياحة الدولية الوافدة إلى مصر مع تفصيل حجم الحركة على أساس جنسيات السائحين وتطورها، وحجم الليالي السياحية وتطورها، والاختلافات الموسمية لهذه الحركة، ثم إبراز أهم ملامح حركة السياحة الداخلية، مع الإشارة إلى الكثافة السياحية ومستوى التدفق السياحي في الأقاليم السياحية الرئيسية في مصر.

أولاً : حركة السياحة الدولية الوافدة إلى مصر

(١) نصيب مصر من الحركة السياحية الدولية:

رغم ما تمتلكه مصر من إمكانات للجذب السياحي التي ربما لا تتوفر في بعض دول العرض السياحي الرئيسية فإن حجم الحركة السياحية الوافدة إليها يعد جد محدوداً، والجدول رقم (٥) يلخص حجم الحركة السياحية الدولية الوافدة.

ومن الجدول يتبين عدة حقائق أهمها:

* ضعف نصيب مصر من الحركة السياحية الدولية إذ لم تتجاوز نسبته حاجز ٠,٥% إلا في بعض سنوات فترة التسعينيات وهي السنوات التي تجاوز فيها حجم السائحين الوافدين إلى مصر حاجز الملايين الثلاثة ليقترب من أربعة ملايين سائح عام ١٩٩٧

* ظل معدل النمو السنوي لحجم حركة السياحة الدولية الوافدة إلى مصر متفوقاً على نظيره العالمي في الفترة بين عامي ١٩٥٢، ١٩٩٧ باستثناء بعض السنوات وهي ١٩٧٠، ١٩٩١، ١٩٩٣، ١٩٩٤، ١٩٩٧، وقد كان معدل النمو السنوي لحجم حركة السياحة الدولية الوافدة إلى مصر في السنوات الأربع الأولى سلبياً ويعزى إلى تأثير مصر ببعض الأحداث السياسية،

جدول (٥)

حجم الحركة السياحية الدولية الوافدة إلى مصر

السنة	مصر (السياح بالآلاف)	العالم (السياح بالمليون)	نسبة مصر من العالم /	معدل النمو السنوي /	
				مصر	العالم
١٩٥٢	٧٦	٣٣	٠,٢٣	--	--
١٩٥٥	١٤٩	٤٦	٠,٣٢	٣٦,٣	١٣,١
١٩٦٠	٢٨٥	٧١	٠,٤٠	١٨,٣	١٠,٩
١٩٦٥	٥٤٢	١١٥	٠,٤٧	١٨,٠	١٢,٤
١٩٧٠	٣٥٨	١٦٨	٠,٢١	٦,٨-	٩,٢
١٩٧٥	٧٩٣	٢١٣	٠,٣٧	٢٤,٣	٥,٤
١٩٨٠	١٢٥٣	٢٨٥	٠,٤٣	١١,٦	٦,٨
١٩٨٥	١٥١٨	٣٣٤	٠,٥٤	٤,٢	٣,٤
١٩٩٠	٢٦٠٠	٤٥٨	٠,٥٦	١٤,٣	٧,٤
١٩٩١	٢٢١٤	٤٥٦	٠,٤٨	١٤,٨-	٠,٤-
١٩٩٢	٣٢٠٦	٤٨١	٠,٦٦	٤٤,٦	٥,٤
١٩٩٣	٢٥٠٧	٥٠٠	٠,٥٠	٢١,٨-	٣,٩
١٩٩٤	٢٥٨٧	٥٢٨	٠,٤٨	٢,٩	٥,٦
١٩٩٥	٣١٣٣	٥٦٧	٠,٥٥	٤,٣	٣,٨
١٩٩٦	٣٨٩٥	٥٩٥	٠,٦٥	٤,٩	٢,١٠
١٩٩٧	٣٩٦١	٦١٦	٠,٦٤	٠,٣٤	٠,٧٠

المصدر:

- Ministry of Tourism. Different years.

- مجلس الشورى، ١٩٩٢، ٣١.

- هشام محمود جمال، ٢٠٠٠: ١٦٣.

فالتناقص الذى حدث عام ١٩٧٠ يعد استمراراً لحالة الحرب بين مصر وإسرائيل، وفى عام ١٩٩١ بسبب الظروف المرتبطة بحرب الخليج، وفى عامى ١٩٩٣، ١٩٩٤ بسبب بعض الظروف العالمية وبعض حوادث العنف والإرهاب فى مصر. ورغم ضآلة نسبة نصيب مصر من حجم حركة السياحة الدولية فهى تشغل موقعاً جيداً بين دول الشرق الأوسط، فقد جاءت فى المرتبة الثانية بين دول الإقليم من حيث عدد السياح عام ١٩٩٠، وسبققتها تركيا التى حققت حوالى ٤,٨ مليون زيارة سياحية فى ذلك العام، بينما احتلت المرتبة الثالثة من حيث الإيرادات السياحية بعد تركيا والمملكة العربية السعودية. ويعزى تفوق المملكة السعودية على مصر فى الترتيب حسب حجم الإيرادات السياحية إلى ارتفاع متوسط إقامة السائح فى المملكة السعودية والذى يرتبط بحركة الحجاج والمعتمرين فضلاً عن ارتفاع حجم إنفاق السائح خاصة مايتصل بارتفاع حجم الشراء من الهدايا أو السلع المعمرة. ويظل الفارق كبيراً فى حجم السائحين والدول التى تليها فى الترتيب، فعلى سبيل المثال بلغت نسبة السائحين الوافدين إلى مصر ١٧٥٪ من إجمالى حجم حركة السياحة الدولية الوافدة لدولة البحرين التى تحتل المرتبة الرابعة بين دول الشرق الأوسط، وبلغت نحو ثلاثة أمثال نظيرتها للمملكة السعودية التى احتلت المرتبة الرابعة عام ١٩٩٠.

٢ - تطور حجم الحركة السياحية الدولية الوافدة إلى مصر

وعودة مرة أخرى إلى بيانات الجدول (٥)، فرغم تذبذب حجم الحركة السياحية الوافدة إلى مصر خلال الفترة بين عامى ١٩٥٢، ١٩٩٧، فإن الزيادة فى حجم الحركة تعد جيدة إذ زادت بمقدار ٥٢ مثل بين هذين العامين وبمعدل نمو سنوى ٨,٩٪ كمتوسط للفترة. وبلغت الأرقام الكبيرة يمكن أن نميز بين خمس مراحل لتطور حجم الحركة السياحية الدولية الوافدة إلى مصر وهى:

* المرحلة الأولى . والتي استغرقت السنوات الثمان الأخيرة من فترة الخمسينيات من القرن العشرين، وتوصف هذه المرحلة «بالألفية» في حجم السائحين، أو بعبارة أخرى كان حجم الحركة السياحية الدولية الوافدة محصوراً في فئة «ربيع مليون سائح أو أقل»، وشهدت بعض سنوات هذه المرحلة إردهاراً في حجم السائحين، بينما شهدت سنوات أخرى إنكماشاً واضحاً بسبب عدد من الأحداث الداخلية، فمن سنوات الازدهار ١٩٥٣، ١٩٥٤ حيث بلغ معدل النمو السياحي فيهما ١٩,٩٪ و ٤٧,٦٪ على الترتيب (عبير أحمد عطية، ١٩٩٧ : ٣٧)، وقد ارتبطت هذه الزيادة أساساً بالسياسة الحكومية والخاصة بتنشيط الحركة السياحية، ففي عام ١٩٥٣ صدر القانون الخاص بإنشاء المجلس الأعلى للسياحة، كما صدر عام ١٩٥٤ قانون ينظم أنشطة وكالات السفر والسياحة.

وقد تغير الحال عام ١٩٥٦ عندما تم تأميم قناة السويس وما اتبعه من أحداث خاصة العدوان الثلاثي على مصر، فبدأت أول الآثار السلبية على السياحة في مصر في النصف الثاني من القرن العشرين، وسجل حجم الحركة معدل تناقص بلغ ٢٥,١٪ عام ١٩٥٧.

* المرحلة الثانية : استغرقت سنوات الستينيات من القرن العشرين، وتخطى حجم الحركة السياحية الوافدة إلى مصر في بعض سنوات هذه المرحلة حاجز نصف المليون سائح، ولذلك توصف هذه المرحلة «بنصف المليونية»، ورغم ذلك فإن التذبذب كان سمة مميزة لحجم الحركة في هذه المرحلة نتيجة لبعض العوامل الداخلية، ففي السنوات الأولى من هذه المرحلة صدرت بعض القوانين المالية والمصرفية التي أثرت على سعر صرف الجنيه المصري مقابل العملات الأجنبية مما أدى إلى نتائج سلبية على حركة السياحة الدولية إلى مصر وتحولها إلى بعض دول الشرق الأوسط خاصة

لبنان، وبعد إدراج بعض المشروعات السياحية في الخطة الخمسية الأولى ١٩٦٥/٦١ تحسنت الحركة السياحية الدولية الوافدة إلى مصر ليتخطى حجمها حاجز نصف مليون سائح عام ١٩٦٥ وتصل إلى دروتها عام ١٩٦٦ (٥٧٩ ألف زيارة سياحية) (Meyer, 1996 . 69) ، وقد شهدت النصف الأول من هذه المرحلة أيضاً إنشاء الهيئة المصرية العامة للسياحة والفنادق، كما أنشأت وزارة السياحة والآثار عام ١٩٦٥ ، وقد تغير الحال في النصف الثاني من هذه المرحلة حيث شهدت حرب ١٩٦٧ ، فهبط حجم الوافدين إلى مصر بشكل واضح ومميز.

* المرحلة الثالثة . وتقابل سنوات السبعينيات، وقد استمر الركود في حجم الحركة السياحية الوافدة إلى مصر في بداية هذه المرحلة، تم لم يلبت أن تحسن بعد حرب أكتوبر ١٩٧٣ ، وانسحاب إسرائيل من سيناء على عدة مراحل وإضافة منطقة سلبت من مصر إلى الخريطة السياحية لمصر، فضلاً عن ذلك تطبيق سياسة الانفتاح الاقتصادي وما نتج عنها من تحسن العلاقات بين مصر ومعظم دول العالم، وعقد معاهدة كامب ديفيد وماترتب عليها من سيادة السلام في منطقة الشرق الأوسط، والخلاصة أن كل هذه الأحداث كان لها تأثيرها الإيجابي على حركة السياحة الدولية الوافدة إلى مصر إذ ارتفع معدل نموها السنوي إلى ٢٢٪ كمتوسط للفترة بين عامي ١٩٧٤ و ١٩٨٠ ، وهو ما يعادل أربعة أمثال نظيره العالمي لهذه الفترة.

ورغم ذلك فإن فترة السبعينيات قد شهدت بعض الأحداث السلبية التي أثرت على حركة السياحة الدولية الوافدة إلى مصر، ومن هذه الأحداث موقف الدول العربية المعادي لمصر بسبب توقيعها لمعاهدة كامب ديفيد عام ١٩٧٩ والتي ترتب عليها هبوط واضح في حجم الحركة السياحية العربية

الوافدة إلى مصر والذى بلغ حوالى ٤٠٠ ألف زيارة سياحية، غير أن استمرار الحرب الأهلية فى لبنان أعاد الحركة السياحية الوافدة فى الدول العربية إلى وضعها الطبيعى بل واستمرت فى الزيادة لتصل إلى دروتها فى نهاية فترة الثمانينيات، كما ترتب على حرب ١٩٧٣ ارتفاع أسعار البترول مما أثر بشكل واضح على الحركة السياحية الدولية الوافدة إلى الدول السياحية بشكل عام، وكان لتوجيه جزء كبير من الدخل القومى نحو الإنفاق العسكرى منذ عام ١٩٦٧ أثره فى ضعف الاستثمارات فى خدمات البنية الأساسية، وبالتالى تدهورها، وهو ما كان له تأثيره السلبى على حجم الحركة السياحية الدولية الوافدة إلى مصر، وقد استغلت الدول السياحية فى حوض البحر المتوسط الظروف الداخلية التى مرت بها مصر فى تشجيع جذب السائحين إليها، وهكذا وجدت مصر نفسها فى منافسة شديدة مع هذه الدول خاصة وإن إمكانات الجذب السياحى التى تمتلكها مصر يتوافر جزء كبير منها فى هذه الدول (محمد صبحى عبد الحكيم وحمدى أحمد الديب، ١٩٩٧ : ٢٦٥، عبيد أحمد عطية، ١٩٩٧ : ٣٨ - ٣٩).

* المرحلة الرابعة : وتقابل هذه المرحلة سنوات الثمانينيات من القرن العشرين، وتوصف الحركة السياحية الدولية إلى مصر فيها «بالمليونية» وقد شهدت الحركة السياحية الدولية الوافدة إلى مصر فى بداية هذه المرحلة هبوطاً واضحاً وصحلت إلى أدناها عام ١٩٨٦ (محمد صبحى عبد الحكيم وحمدى أحمد الديب، ١٩٩٧ : ٢٦٦).

ولم يكن هذا الهبوط فى حجم الحركة السياحية الوافدة إلى مصر بسبب عامل واحد، بل هى مجموعة من العوامل المتشابكة، أهمها بعض الأحداث السياسية فى إقليم الشرق الأوسط والتى أثرت على حجم الحركة السياحية الدولية الوافدة إلى دول الإقليم ومن بينها مصر، ومن هذه الأحداث

الحرب الأهلية اللبنانية، والحرب العراقية - الإيرانية، ومن العوامل الأخرى
بعض حوادث الإرهاب والتي لم تكن قاصرة على مصر فقط، كما حدث
فى عامى ١٩٨١، ١٩٨٦، وفوق ذلك كله عدم الاهتمام من جانب
الهيئات المسؤولة بتنويع المنتج السياحى واستمرار التركيز على السياحة
التاريخية والأثرية والتي ظلت مصر حبيسة فيها فترة طويلة من الزمن، كما
كان لصعف الاستثمار الخاص والأجنبى أثره السلبى على حجم الحركة فى
بداية هذه المرحلة.

وقد تغير الحال كثيراً فى نهاية فترة الثمانينيات، إذ عاد حجم الحركة
إلى الزيادة الكبيرة ليصل إلى الذروة - خلال هذا العقد - عام ١٩٨٧
حيث تخطى حاجز المليونى زيارة سياحية، وقد ارتبطت هذه الزيادة باستقرار
الأوضاع الداخلية وعودة السياحة العربية والتي بلغت ذروتها عام ١٩٩٠،
فضلاً عن بعض الأحداث الثقافية التي كان لها رد فعل إيجابى على الصعيد
العالمى، ومن هذه الأحداث عرض أوبرا عايدة فى كل من معبد الكرك
بالأقصر، ومنطقة الأهرامات بالجيزة (محمد صبحى عبد الحكيم وحمدي
الديب، ١٩٩٧ : ٢٦٥).

*** المرحلة الخامسة :** والتي استغرقت السنوات السبع الأولى من عقد
التسعينيات، وتوصف الحركة السياحية الدولية الوافدة إلى مصر فى هذه
المرحلة «بالفترة الأعلى من المليونية» وصحيح أن بداية هذه المرحلة شهدت
هبوطاً واضحاً فى حجم الحركة بلغ معدله بين عامى ١٩٩٠، ١٩٩١ نحو
-١٤٪ غير أن هذا الهبوط كان عالمياً وإن كان معدل التناقص كان أقل من
مثيله فى مصر بكثير (-٤٪)، وقد ارتبط هذا الهبوط كما سبقت الإشارة
باندلاع حرب الخليج فى أغسطس ١٩٩٠، ومن حسن الحظ لم تسنمر
ظروف هذه الحرب بعد انتهائها إلا لفترة محدودة، إذ لم يلبث حجم

السياحة الدولية الوافدة إلى مصر أن ارتفع بشكل كبير ليتخطى حاجر ثلاثة ملايين زيارة سياحية عام ١٩٩٢ والتي لم تصلها في أى سنة من قبل، حيث بلغ معدل النمو السياحي ٤٤,٦٪ وهو ما يزيد على ثمانية أمثال المتوسط العالمى والذي بلغ ٥,٤٪ فى ذلك العام.

ورغم التأثير السلبي لأحداث الأقصر على حجم الحركة السياحية الوافدة إلى مصر بعد عام ١٩٩٧ فإن الجهود التى بذلتها وزارة السياحة فى الترويج للسياحة فى مصر، وإقبال القطاع الخاص على الاستثمار السياحي كان له أثره فى زيادة حجم حركة السياحة إلى رقم يكاد يحف بعلامة الأربعة ملايين زيارة سياحية عام ١٩٩٧.

(٣) أسواق السياحة الدولية الوافدة إلى مصر

يعبر عن أسواق السياحة بمناطق إرسال السائحين، وفى أحيان أخرى بجنسيات السائحين، ودراسة أسواق السياحة الدولية الوافدة إلى مصر من الموضوعات المهمة وذلك لعدة أسباب أهمها معرفة التغيرات التى تحدث فى حركة السائحين الوافدين إلى مصر وتأثير الأحداث السياسية أو الأوضاع الاقتصادية فى مصر أو فى منطقة الشرق الأوسط بل والعالم فى تفسير هذه التغيرات والتى تؤثر بالسلب على حركة السياحة، وتفيد معرفة مصادر السائحين الوافدين إلى مصر المهتمين بالتخطيط السياحي من جوانب عدة أهمها التخطيط لإحتياجات كل جنسية من السائحين من إقامة أو أنماط السياحة المفضلة، بالإضافة إلى البحث عن أسواق جديدة لمغريات العرض السياحي مثل أسواق شرق آسيا وجنوب آسيا وأفريقيا وأمريكا اللاتينية، وفوق ذلك التخطيط لمواجهة المنافسة من الدول الأخرى فى استقطاب أسواق معينة.

وفى ضوء البيانات المتاجرة عن حجم أسواق السياحة التي نستقبل منها
مصر السائحين الدوليين يمكن تسجيل الملاحظات التالية:

* احتل السوق الأوروبي المرتبة الأولى من حيث حجم حركة السياحة
الدولية الوافدة إلى مصر بإجمالي ٩٦٧ ألف سائح أو ما يوازي ٥٣.١٪
إجمالي عدد السائحين الوافدين إلى مصر عام ١٩٩٧، يليه السوق العربي
بنسبة ٢٤.٣٪ ثم السوق الأمريكي بنسبة ٦.٥٪، ويخص الأسواق الأخرى أو
الجنسيات الأخرى بقية النسبة، ويتفق هذا الترتيب إلى حد كبير من حجم
السكان لكل سوق والمستويات الاقتصادية بالإضافة إلى عامل المسافة
والمنافسة من دول العرض السياحي الأخرى.

* تباين حجم حركة السائحين الوافدين إلى مصر حسب الجنسيات من
فترة إلى أخرى، وإن تميزت أعداد السائحين العرب بالزيادة الكبيرة في
العشرين عاماً الأخيرة من القرن العشرين، باستثناء انخفاض أعدادهم في
الفترة بين عامي ١٩٨٤، ١٩٨٦، وهي الفترة التي شهدت حالة من عدم
الاستقرار والتي ارتبطت بأحداث الأمن المركزي واختطاف الباخرة الإيطالية،
والإعتداء العسكري للولايات المتحدة الأمريكية على الجماهيرية الليبية، وقد
حدث هبوط في عدد السائحين العرب عام ١٩٩١ بسبب أحداث حرب
الخليج، وثمة ملاحظة أخرى تتمثل في هبوط نسبة إسهام السوق العربي في
عامي ١٩٩٦، ١٩٩٧ رغم زيادة أعداد السائحين بسبب الزيادة في عدد
السائحين الوافدين إلى مصر من أسواق جنوب شرقي آسيا وأستراليا وأمريكا
الجنوبية، ويختلف الحال بالنسبة للسائحين الأوروبيين فأعدادهم في زيادة
مستمرة، وإن كانت الأحداث التي سبقت الإشارة إليها قد أثرت في حجم
حركتهم إلى مصر، وسجلت نسبة السائحين الأوروبيين الوافدين إلى مصر

أدناها عام ١٩٨٢ حيث بلغت ٣٤.٢ / من إجمالي حجم الحركة السياحية الدولية الوافدة إلى مصر في حين سجلت أقصاها عام ١٩٩٧، وإن كان يتوقع حدوث كبير في هذه الحركة عام ١٩٩٨ بسبب تأثير أحداث الأقصر والتي حدثت في أواخر عام ١٩٩٧.

أما عن أعداد السائحين الأمريكيين فالتذبذب كان أهم سماتها بسبب تأثيرها بالأحداث الأمنية والسياسية، وقد بلغت أدنى نسبة للسائحين الأمريكيين الوافدين إلى مصر عام ١٩٩١ حيث بلغت ١.٥، ٤ / من جملة الحركة السياحية الدولية الوافدة إلى مصر بسبب تأثير حرب الخليج.

* بلغ إجمالي حجم الحركة السياحية الدولية الوافدة إلى مصر ٢,٦ مليون سائح عام ١٩٩٤، وقد اختلف ترتيب دول كل الأسواق الرئيسية، والأسواق الفرعية، وإذا بدأنا بالسوق الأوربي الذي أسهم بنسبة ٤٠,١ % من حجم الحركة السياحية الدولية الوافدة إلى مصر في ذلك العام، نجد أن دول غرب أوروبا وجنوبها قد احتلت مكان الصدارة بنسبة ٩٠,٢ / من جملة السائحين الأوروبيين الوافدين إلى مصر، في حين خص دول شرق أوروبا بقية النسبة، ولاشك أن لعامل المسافة خاصة بالنسبة لدول جنوب أوروبا وارتفاع المسافات الاقتصادية لدول غرب أوروبا دوراً مميزاً في ارتفاع نسبة السائحين الوافدين إلى مصر من جنوب أوروبا وغربها.

وتأتى ألمانيا على رأس قائمة الدول الأوروبية في عدد السائحين الأوروبيين الوافدين إلى مصر إذ أسهمت بما يتجاوز الخمس (٢٣,٤ %) عام ١٩٩٤، تليها إنجلترا بنسبة ٢٢,٤ / تم إيطاليا بنسبة ١٤,١ /، وتمثل دول فرنسا وروسيا والسويد والنرويج وسويسرا حالة الوسط والتي أسهمت مجتمعة بحوالي خمس حجم السائحين الأوروبيين الوافدين إلى مصر.

ويختلف الحال بالنسبة للسوق العربي، فالدول التي تحتل المراتب المتقدمة لاتسهم بنسبة عالية كما هي الحال بالنسبة لدول أوروبا وهو ما يعنى أن مصر سوق مفتوح لكل السائحين من الدول العربية، والسياحة العربية فى مصر لها خصائصها المميزة من حيث طول مدة الإقامة وتركزها فى مواسم الأجازات خاصة فى فصل الصيف فضلاً عن ملكية عدد كبير من العرب وحدات سكنية للإقامة. وثمة ملاحظة أخرى تتمثل فى تباين مواقع الدول العربية الرئيسية فى الترتيب، فعلى سبيل المثال احتلت الجماهيرية الليبية المرتبة الأولى فى الفترة بين عامى ١٩٩٠، ١٩٩٣، لتحل مكانها المملكة السعودية عام ١٩٩٤ والتي أسهمت بحوالى خمس إجمالى الحركة السياحية العربية الوافدة إلى مصر، وفى نفس الوقت احتفظت المملكة السعودية بالمرتبة الثانية فى ثلاث سنوات متعاقبة (١٩٩١، ١٩٩٢، ١٩٩٣)، كما تساوت نسبة إسهام كل من فلسطين والجماهيرية الليبية عام ١٩٩٤، وتمثل دول السودان والكويت وسوريا حالة الوسط والتي أسهمت مجتمعة بما يقرب من ربع حجم الحركة الساحية العربية الوافدة إلى مصر عام ١٩٩٤. وثمة ملاحظة أخرى تتمثل فى تباين حجم الحركة السياحية الوافدة من دول الجناح العربى الآسيوى عن نظيره لدول الجناح العربى الأفريقى، إذ تستوعب دول الجناح الآسيوى ما يقرب من ثلاثة أرباع حجم الحركة السياحية العربية الوافدة إلى مصر، ولاشك أن هذا الحجم لا يتناسب مع حجم سكان هذا الجناح، غير أن ارتفاع متوسط دخل الفرد فى الدول البترولية بالإضافة إلى قرب بعضها من مصر ما يفسر ارتفاع نسبة إسهام هذه الدول فى الحركة السياحية، ويختلف الحال بالنسبة لدول الجناح الأفريقى، وصحيح أن الجماهيرية الليبية تتمتع بميزة القرب من مصر غير أن تدهور الأحوال

الاقتصادية فيها فى السنوات الأخيرة أدى إلى تراجع حجم السياحة الوافدة منها إلى مصر، وتمتلك دول المغرب العربى الكثير من مقومات الجذب السياحى التى تمتلكها مصر، ويجد السائحون من هذه الدول طريقهم إلى دول جنوب أوروبا البحر متوسطية وهى الأقرب إليها، أما السودان فحركة السائحين منها إلى مصر مختلفة، فأغلب السودانين يقدون إلى مصر بحثاً عن فرصة عمل، كما أن سوء العلاقات السياسية بين مصر والسودان منذ بداية التسعينيات والتى ارتبطت بمشكلة مثلث حلايب قد أدى إلى إنكماش حركة السياحة السودانية إلى مصر، وفى الوقت الذى احتلت فيه السودان المرتبة الثانية بين الدول العربية المصدرة للسائحين عام ١٩٩٠ هبطت إلى المرتبة الخامسة عام ١٩٩٤.

وإذا انتقلنا إلى السوق الأمريكى وقوامه دول أمريكا الشمالية (الولايات المتحدة الأمريكية، كندا، المكسيك) ودول أمريكا الجنوبية يلاحظ أن دول القارة الأولى تستوعب ١, ٨٤٪ من حجم السياحة الأمريكية الوافدة إلى مصر فى حين يخص دول القارة الثانية بقية النسبة، ومن الطبيعى إذن أن تحتل الولايات المتحدة الأمريكية مكان الصدارة بين دول القارتين والتى أسهمت بمفردها بما يزيد على ثلثى حجم السائحين الأمريكين الوافدين إلى مصر عام ١٩٩٤، تلتها الأرجنتين ثم البرازيل فالمكسيك حيث اشتركت الدول الثلاث مجتمعة بما يوازى خمس حجم السائحين الوافدين من الولايات المتحدة الأمريكية إلى مصر. والسوق الأمريكى يتسم بالتذبذب فهو أكثر أسواق السياحة المصدرة للسياحة تأثراً بالأحداث السياسية التى تحدث فى مصر أو فى إقليم الشرق الأوسط، ولايتوقع زيادة فى حجم السائحين من

معظم دول السوق الأمريكية إلى مصر بسبب تطرف مواقعها بالنسبة لمصر وتوافر عوامل الجذب السياحي في دول هذا الشوق خاصة في إقليم جزر البحر الكاريبي.

* أصبح لسوق جنوب شرقى آسيا وجزر المحيط الهادى وجنوب آسيا أهميته فى حركة السياحة الدولية الوافدة إلى مصر فى السنوات الأخيرة، فعدد السياح الوافدين إلى مصر من هذه السوق يكاد يساوى نظيره من السوق الأمريكية، وتتصدر اليابان دول هذه السوق إذ أسهمت بما يقرب من ثلث حجم حركة السياحة الوافدة من هذا السوق إلى مصر تلتها أستراليا ثم الهند فالفلبين.

* فى حالة استثناء الدول العربية التى تقع فى قارة افريقيا، يهبط نصيب باقى الدول الأفريقية إلى ١,٦ ٪ من إجمالى حجم الحركة السياحية الدولية الوافدة إلى مصر، وتتعدد الأسباب التى تفسر ضآلة هذه النسبة وأهمها ضعف المستويات الاقتصادية لمعظم هذه الدول، وحتى بعض الدول التى يرتفع فيها مستوى دخل الفرد نسبياً مثل : اتحاد جنوب افريقيا أو الجابون، يفصلها عن مصر مسافات كبيرة تزيد من تكلفة إنتقال السائح منها إلى مصر، وعلى أية حال تصدر أكبر دول القارة فى الحجم السكانى (نيجيريا) الدول الأفريقية من حيث حجم السائحين الوافدين إلى مصر من أفريقيا ، حيث أسهمت بنسبة ٨,٨ ٪ من الإجمالى عام ١٩٩٤ ، تلاها أثيوبيا ثم تنزانيا.


والجدول رقم (٦) يلخص ترتيب أكبر دول العالم المصدرة للسياحة إلى مصر عام ١٩٩٤ .

جدول رقم (٦)

الدولة	عدد السياح	
المانيا	٢٤٢١٠٩	٩,٤
المملكة السعودية	٢٣٤٧٩٦	٩,١
إنجلترا	٢٣١٧٥٧	٩,٠
إسرائيل	٢١٣٢١٤	٨,٣
ليبيا	١٤٦٧٧٠	٥,٧
إيطاليا	١٤٥٧٠٥	٥,٦
فلسطين	١٣٧٩٦٩	٥,٣
الولايات المتحدة الأمريكية	١٢٥٥٤٢	٤,٩
فرنسا	٧٧١٦٣	٣,٠
الكويت	٧٥٦٦٤	٢,٩
الإجمالي	١٦٣٠٦٨٩	٦٣,٢

المصدر : 20 : Ministry of Tourism, 1995

ومن الجدول والشكل رقم (١٩) يتبين مدى تركيز حجم الحركة السياحية الدولية الوافدة إلى مصر في عدد محدود من الدول حيث أسهمت الدول العشر المذكورة في الجدول بما يقرب من ثلثي حجم السياحة الدولية الوافدة إلى مصر عام ١٩٩٤، في حين أسهمت باقي الدول بما يقرب من الثلث. ومثل هذه النتيجة تؤكد ضرورة العمل على توسيع دائرة الأسواق السياحية التي يمكن أن تسهم في تنمية السياحة في مصر.



المصدر: الجدول رقم (١٦)

شكل (١٩) : الدول الرئيسية المصدرة للمهاجرين إلى مصر عام ١٩٩٤

(٤) الليالى السياحية

لا تعبر الأعداد المطلقة للسائحين الدوليين الوافدين إلى مصر عن خصائص الحركة السياحية الدولية وجوانبها المختلفة، ولذلك لا بد من إلقاء الضوء على حجم الليالى السياحية لحركة السياحة الدولية الوافدة إلى مصر، ولاشك أن هذه الدراسة تفيد في التعرف على نواح مختلفة، فهي تعكس مدى التباين في أنماط السياحة من فترة إلى أخرى، واختلاف مصادر السياحة الدولية الوافدة إلى مصر، فكل جنسية لها ما يميزها من حيث فترة الإقامة، ويتوقف ذلك على نوع الطلب من السياحة والمستويات الاقتصادية لدول المصدر، وتكلفة الانتقال والمسافات الفاصلة بين مصر ودول المصدر.

وبمراجعة المصادر الإحصائية السياحية المختلفة يمكن تسجيل بعض الملاحظات عن الليالى السياحية للسياحة الدولية الوافدة إلى مصر وذلك على النحو التالي:

* الزيادة المستمرة لعدد الليالى السياحية، والذي بلغ حجمها حوالى ٤,٦ مليون ليلة سياحية عام ١٩٦٠، وتصاعف هذا الرقم بما يقرب من خمس مرات عام ١٩٩٢، ووصل إلى ٢٦,٦ مليون ليلة سياحية عام ١٩٩٧.

* تذبذب أعداد الليالى السياحية بالزيادة والنقصان تبعاً لتأثير العوامل الإيجابية والسلبية، وصحيح أن الزيادة كانت سمة غالبة في معظم السنوات، غير أن بعض السنوات قد شهدت تناقصاً واضحاً بسبب التناقص فى حجم السياحة الوافدة، كما حدث عام ١٩٩١ بسبب أحداث حرب الخليج، أو فى عامى ١٩٩٣، ١٩٩٤ بسبب أحداث العنف التى شهدتها مصر، ومع

إنحسار هذا العنف عادت أعداد الليالى السياحية إلى الزيادة مرة أخرى، غير أنه يتوقع حدوث هبوط آخر عام ١٩٩٨ بسبب أحداث الأقصر فى أواخر ١٩٩٧.

* التناقص المستمر فى متوسط إقامة السائح فى مصر، حيث بلغ ١٦,١ ليلة سياحية عام ١٩٦٠، هبط إلى ٨,٦ ليلة سياحية عام ١٩٩٢ ثم هبط مرة أخرى إلى ٦,٧ ليلة سياحية عام ١٩٩٧. هذا التناقص فى متوسط إقامة السائح لم يكن قاصراً على مصر فقط، بل أصبح سمة مميزة فى الدول السياحية، ويعزى ذلك إلى التقدم الكبير فى وسائل النقل الجوى والبرى من حيث السرعة والراحة بالإضافة إلى ارتفاع كفاءة شبكات الطرق، فضلاً عن ارتفاع تكلفة الانتقال والإقامة، وكل ذلك أدى إلى قصر مدة الرحلة، وفى بعض الأحيان يسعى السائح إلى زيارة أكثر من دولة فى الرحلة الواحدة.

* تباين ترتيب أسواق السياحة المصدرة لمصر حسب عدد الليالى السياحية، إذ جاء السائحون العرب فى المرتبة الأولى فى سنوات الفترة بين عامى ١٩٨٠ - ١٩٩٧ باستثناء السنوات ١٩٩٢، ١٩٩٣، ١٩٩٧ حيث احتلوا فيها المرتبة الثانية بعد السائحين الأوربيين بسبب التأثر بأحداث حرب الخليج، وكمتوسط لهذه الفترة أسهم السائحون العرب بنسبة ٤٢,١٥ / من إجمالى عدد الليالى السياحية فى مصر. ومن الطبيعى إذن أن يرتفع متوسط إقامة السائح العربى إذ بلغ ثمان ليالٍ.

واحتل السائحون الأوربيون المرتبة الثانية من حيث حجم الليالى السياحية فى معظم سنوات الفترة بين ١٩٨٠ - ١٩٩٧، وأسهموا بنسبة ٤٠,٨ % كمتوسط لهذه الفترة، ورغم أن السائحين الأوربيين احتلوا المرتبة الأولى فى العدد فإن تناقص نسبتهم فى عدد الليالى السياحية يفسره قيام

السائح الأوروبى بزيارة أكثر من دولة فى إقليم الشرق الأوسط فى الرحلة الواحدة، وبلغ متوسط إقامة السائح الأوروبى فى مصر ٦,٤ ليلة سياحية كمتوسط للفترة بين عامى ١٩٨٠، ١٩٩٧.

وأسهم السائحون الأمريكيون بنسبة ٧,٥٪ من إجمالى عدد الليالى السياحية فى مصر وبمتوسط إقامة ٥,٩ ليلة سياحية / سائح، ولاشك أن إنخفاض هذا المتوسط يفسره طول المسافة بين دول الأمريكيتين ومصر، وزيارة السائح أيضاً لأكثر من دولة فى إقليم الشرق الأوسط فى الرحلة الواحدة.

ويشارك السياح من الجنسيات الأخرى بباقى النسبة (٩,٣٪) وبمتوسط إقامة ٥,٢ ليلة / سائح.

ويُلخص الجدول رقم (٧) عدد الليالى السياحية ومتوسط إقامة السائح حسب جنسيات السائحين الوافدين إلى مصر كمتوسط للفترة بين عامى ١٩٨٠ - ١٩٩٧.

جدول رقم (٧)

متوسط الإقامة (ليلة / سائح)	الليالى السياحية		الجنسية
	العدد (ألف ليلة)	%	
٨,٠	٦٣٠٢	٤٢,٥	العرب
٦,٤	٦٤٥٦	٤٠,٨	الأوروبيون
٥,٩	١١٣٠	٧,٥	الأمريكيون
٥,٢	١٤٢٩	٩,٣	أخرى
٦,٨	١٥٣١٨	١٠٠	الإجمالى والمتوسط العام

المصدر : الجهاز المركزى للتعبئة العامة والإحصاء، الكتاب الإحصائى السنوى، سنوات مختلفة.

* تباين ترتيب الدول العشر الأولى في حجم السائحين الوافدين إلى مصر من حيث عدد الليالي السياحية ومتوسط إقامة السائح، وبمقارنة أرقام الجدولين (٧، ٨) يلاحظ إختفاء السائحين الفرنسيين من قائمة الدول العشر على أساس عدد الليالي السياحية ليحل مكانهم في القائمة السائحون السودانيون

جدول رقم (٨) ترتيب الدول العشر الأولى
من حيث عدد الليالي السياحية في مصر عام ١٩٩٤

متوسط الإقامة (ليلة / سائح)	الليالي السياحية		الجنسية
	٧	العدد	
٨,٩	١٣,٥	٢٠٨٩١٣٥	المملكة العربية السعودية
٧,٦	١٢,٠	١٨٤٦٤٩٤	ألمانيا
٤,٦	٦,٨	١٠٥٥١١٦	بريطانيا
٦,٣	٦,٠	٩٢٣٤٠١	إيطاليا
٣,٤	٤,٧	٧١٧٨٤٠	إسرائيل
٥,٢	٤,٦	٧١٥٠٥٩	فلسطين
٥,٧	٤,٦	٧١١٠٣٣	الولايات المتحدة الأمريكية
٨,٧	٤,٣	٦٦١٣٤٠	الكويت
٩,٠	٤,٣	٦٦٠٢١٨	السودان
٤,١	٣,٩	٥٩٧٣٦٧	الجمهورية الليبية
٦,١	٦٤,٦	٩٩٧٧٠٠٣	الإجمالي والمتوسط العام

المصدر : 20 : Ministry of Tourism, 1995 ومتوسط الإقامة من حساب المؤلف.

وإن اختلف موقعهم فى الترتيب العام، كما يلاحظ أيضاً تقدم والسائحين السعوديين إلى المرتبة الأولى، بينما جاء السائحون الألمان فى المرتبة الثانية، والسائحون البريطانيون فى المرتبة الثالثة وإذا أضفنا إلى هذه المجموعات الثلاث السائحين الإيطاليين والسائحين الإسرائيليين تصبح نسبة إسهام المجموعات الخمس مايزيد على خمسى إجمالى عدد الليالى السياحية فى مصر عام ١٩٩٤. (شكل ٢٠)

وثمة ملاحظة أخرى تتمثل فى عدم وجود فارق كبير بين نسبة عدد السائحين الوافدين من الدول العشر الأولى مع نسبة عدد الليالى اسياحية للدول العشر الأولى.

ولا يختلف متوسط إقامة السائح للدول العشر عن نظيره لمختلف الدول المصدرة للسياحة إلى مصر إذ يبلغ ٦,١، ٦,٨ ليلة / سائح على الترتيب، وتظهر أرقام الجدول تفوق متوسط إقامة السائح العربى على السائح من الجنسيات الأخرى باستثناء السائح الليبى أو السائح الفلسطينى وربما يفسر ذلك بعامل القرب من مصر وسفر أى منهما إلى مصر فى أى وقت، خاصة وإن أعداداً كبيرة من الليبيين والفلسطينيين يفتدون إلى مصر للعلاج أو للتجارة، وبعد متوسط إقامة السائح الألمانى والسائح الإيطالى مرتفعاً إلى حد ما وذلك بسبب تعدد أماكن السياحة التى يزورها كل منهما. ويسجل السائح الإسرائيلى أقل متوسط. وربما يفسر ذلك بأنه يقتصر فى زيارته على مناطق جنوب سيناء خاصة ساحل خليج العقبة فضلاً عن سهولة إنتقاله إلى مصر وقضاء عطلات نهاية الأسبوع فيها.

والخلاصة يتبين مما سبق أن العدد المطلق للسياح لا يعبر كثيراً عن أهمية الحركة السياحية الدولية الوافدة إلى مصر، ولذلك فإن عدد الليالى

السياحية ومدة إقامة السائح من الأمور الهامة للحكم على هذه الأهمية، وتسعى الهيئات المسؤولة عن السياحة في مصر بالإضافة إلى زيادة عدد السائحين الوافدين إلى رفع مدة إقامة السائح بتنويع المنتج السياحي وتممية السياحة في مناطق مختلفة .

(٥) موسمية الحركة السياحية الدولية الوافدة إلى مصر

موسمية الحركة السياحية ظاهرة عامة نتيجة مجموعة من العوامل يتعلق بعضها بمناطق العرض السياحي، ويتعلق البعض الآخر بمناطق العرض السياحي، وتعنى موسمية السياحة تركيز النشاط السياحي في فترات معينة من السنة دون فترات أخرى، وقمة الموسمية هي ذروة الموسم السياحي، وتباين موسمية السياحة من منطقة أخرى، وقد يكون للموسمية ذروة واحدة في منطقة ما ، وأكثر من ذروة في منطقة أخرى.

ومن أهم العوامل التي تفسر ظاهرة موسمية السياحة على المستوى العالمي اختلاف مواسم الإجازات وعدد أيام الأجازات، إذ تتركز بالنسبة لدول أوروبا وأمريكا الشمالية بين شهري يوليو وأغسطس، وفي المنطقة العربية تطول عن ذلك لتمتد بين يوليو وسبتمبر، كما تؤثر الاختلافات المناخية بين دول العرض السياحي ودول الطلب السياحي في تحديد موسمية السياحة وربما لايسمح المجال هنا بتفصيل هذه الاختلافات.

أما عن موسمية حركة السياحة الدولية الوافدة إلى مصر فقد أشير في موضع آخر إلى تباين هذه الموسمية من خلال اختلاف معدلات إشغال الغرف في منشآت الإقامة السياحية. ومن متابعة أرقام الجدول (٩) يمكن ملاحظة مايلي :

جدول رقم (٩) نسب حركة السياحة الدولية إلى مصر
خلال شهور السنة للفترة بين عامي ١٩٦٠ - ١٩٩٧

الشهور	١	الشهور	٢
يناير	٦,٥	أغسطس	١١,٢
فبراير	٦,٦	سبتمبر	٩,٤
مارس	٨,٠	أكتوبر	٩,٥
إبريل	٨,٢	نوفمبر	٧,٥
مايو	٧,٨	ديسمبر	٧,٤
يونيو	٨,٦	الإجمالي	١٠٠
يوليو	١٠,٣		

المصدر : الجدول من حساب المؤلف عن أرقام مصدرها.

Ministry of Tourism, Different years.

* يتصدر شهر أغسطس شهور السنة من حيث حجم الحركة السياحية الدولية الوافدة إلى مصر بما يتجاوز بقليل عشر إجمالي حجم الحركة، يليه شهر يونيو بمقدار العشر، ويتذيل شهر يناير شهور السنة بنسبة ٦,٥٪، ويبلغ المدى بين شهرى القمة والمؤخرة ٤,٧٪، وهو مدى محدود يعكس تجانس حجم الحركة بين شهور السنة، وهو ما يعنى اختلاف مقومات الجذب السياحي بين مناطق مصر المختلفة واتساع أسواق السياحة المصدرة للسائحين إلى مصر فضلاً عن أهمية السياحة الثقافية في مصر والتي تتسم بقوة جذبها المستمر على مدار السنة وإن كانت بعض مناطقها لايساعد مناخها على الجذب السياحي في فصل الصيف كما هي الحال بالنسبة للأقصر وأسوان.

* يحتل فصل الصيف المرتبة الأولى في حجم الحركة السياحية الدولية الوافدة إلى مصر بين فصول السنة وبسنة ١٩٩٠، ٢٩٪ من إجمالي حجم الحركة رغم ارتفاع درجات الحرارة في معظم مناطق مصر في هذا الفصل، يليه فصل الخريف (٤٠، ٢٦٪)، ثم الربيع (٢٤٪)، وأخيراً فصل الشتاء (٢٠، ٥٪). وتظهر هذه النسب أن التفاوت بين فصول السنة ليس كبيراً وهو ما يؤكد مرة أخرى تجانس الحركة السياحية الدولية الوافدة إلى مصر.

معامل موسمية الحركة السياحية الدولية الوافدة إلى مصر (١) :

وهو أسلوب كمي يستخدم لمعرفة موسمية السياحة بشكل دقيق. وبحساب هذا المعامل لحجم الحركة السياحية الدولية الوافدة إلى مصر خلال الفترة بين عامي ١٩٩٠ - ١٩٩٧ يلاحظ مايلي:

* سجل شهر أغسطس أعلى معامل لموسمية الحركة السياحية الدولية الوافدة إلى مصر (١٤٢، ١٪) تلاه شهر يوليو (١٢٥، ٥٪)، ثم سبتمبر (١١٥، ٧٪)، فأكتوبر (١١٢، ٥٪)، وتعكس هذه النتيجة أهمية سياحة الاصطياف في مصر في تدفق الحركة السياحية الدولية خاصة العربية، كما تعكس أيضاً استمرارية الحركة السياحية بعد شهري يوليو وأغسطس.

* انخفاض معامل الموسمية للسياحة الدولية الوافدة إلى مصر في يناير وفبراير ويونيو بما يتراوح بين ٧٣، ١٪ - ٨٩، ٥٪ وهي من الشهور التي تقل فيها الإجازات.

(١) يتم حساب معامل الموسمية على أساس حساب متوسط حجم الحركة السياحية لكل شهر من شهور السنة ولأى عدد من السنوات، ثم نسبة هذه المتوسطات إلى المتوسط العام لتسهور السنة راجع.

- مصطفى ريتون، ١٩٧٧، ٢٠٤٠ - ٢٠٧

- محمد حميس الزوكة، ١٩٩٩، ١٠١٠

* أدى تركيز أعياد المسيحيين الأوروبيين في شهرى نوفمبر وديسمبر مع دفء مناخ المناطق الجنوبية في مصر وساحل البحر الأحمر فيهما إلى الإرتفاع النسبى لمعامل موسمية السياحة وبقيمة ٩١,٥ ٪ ، ٩٠,٩ على الترتيب.

* وبالأستعانة بالأرقام الخاصة بحجم الحركة السياحية الوافدة إلى مصر حسب جنسيات السائحين عام ١٩٩٥ نجد تبايناً واضحاً في معامل الموسمية لكل جنسية، إذ تبدو ظاهرة الموسمية واضحة ومميزة في السياحة العربية حيث سجلت أعلى معامل للموسمية في شهر أغسطس (٢٠٣ ٪) ، فى حين بلغ أدنى مستوى لها في فبراير ونوفمبر (٦٠ ٪) ، واستمر ارتفاع معامل موسمية السياحة العربية فى باقى شهور الصيف وتفسير ذلك طبيعة السياحة العربية التى تميل إلى الجانب الترويحي مع سيادة الرحلات الجماعية بنظام الأسر.

ويختلف معامل الموسمية للسياحة الأوروبية عن ذلك إذ يبلغ أقصاه فى أكتوبر (١٣٨ ٪) وأدناه فى يونيو (٦٩ ٪) ، وتتركز السياحة الأوروبية عادة فى الفترة الممتدة بين شهرى أغسطس وديسمبر، وأيضاً بين مارس ومايو، وتبدو ظاهرة الموسمية فى السياحة الأوروبية بصورة أقل حدة عن مثلتها العربية ، إذ لاتزال السياحة الأوروبية ثقافية بالدرجة الأولى، فضلاً عن ذلك تدخل مصر ضمن عدد من الدول الأخرى فى برنامج زيارة السائح الأوروبى (هشام محمود جمال، ٢٠٠٠ : ١٧٩).

وتقل ظاهرة الموسمية فى السياحة الأمريكية عنها بالنسبة لكل من السياحة العربية والسياحة الأوروبية حيث تسجل أعلى معامل موسمية فى أكتوبر (١١٣ ٪) وأدنى معامل فى فبراير (٧٦ ٪) ، وتتركز السياحة الأمريكية فى فترتين، الأولى منهما بين شهرى يوليو وأكتوبر، والأخرى بين مارس

ومايو، وهي سياحة ثقافية أيضاً، كما أنها جزء من برنامج سياحي يشمل أوروبا وبعض دول الشرق الأوسط ودول المغرب العربي.

ويبلغ معامل الموسمية أقصاه بالنسبة لباقي الجنسيات في ديسمبر (١١٨ /)، وأدناه في مارس (٨١ /). وتتركز السياحة القادمة من دول شرق آسيا وجنوبها وأستراليا ونيوزيلندا ودول أمريكا الجنوبية بين شهري يوليو وأكتوبر، وبين مارس ومايو، ويفسر ذلك بأن معظم هذه الدول تقع في نصف الكرة الجنوبي الذي يختلف مناخه الفصلي عنه في نصف الكرة الشمالي.

ولعلاج مشكلة موسمية السياحة الدولية في مصر تسعى الجهات المسؤولة عن السياحة إلى اتخاذ عدة إجراءات من شأنها إطالة الموسم السياحي، ومن أهم هذه الإجراءات زيادة فترة الأجازات مثل ضم بعض العطلات التي تمنح في المواسم الدينية إلى إجازة منتصف العام في المدارس والجامعات، وفي الفترات التي تقل فيها حركة السياحة ينشط منظمو الرحلات في الدعاية للنشاط السياحي مع تخفيض أسعار الإقامة والانتقالات، ولاشك أن لتنوع المنتج السياحي في مصر كان له تأثير إيجابي كل موسمية السياحة الدولية، ويبقى من الضروري إيجاد تكامل بين المناطق السياحية التي تتنوع فيها أنماط السياحة، مثل إقليم مصر العليا (السياحة الثقافية) وإقليم البحر الأحمر (سياحة الترويح والغطس)، أو بين إقليم القاهرة وإقليم الفيوم وإقليم الواحات، أو بين إقليم الإسكندرية وإقليم الساحل الشمالي الغربي.. وهكذا. وثمة ملاحظة أخرى تتمثل في ما أظهرته دراسة حركة السياحة الدولية الوافدة إلى مصر من ضعف إسهام سوق شرق آسيا وجنوبها والسوق الأفريقي، وإذا كانت الأسواق الأوروبية والأمريكية والعربية صارت تقليدية لمصر، فلتكن أسواق آسيا وأفريقيا هي الأسواق التي يجب

التركيز عليها في فترات الركود السياحي والعمل على تقديم تخفيضات لسائحيها في خدمات الإقامة والتنقل والترويج. وبدون شك فإن الاستفادة من تجارب الدول السياحية مثل الولايات المتحدة أو بريطانيا أو أسبانيا أو إيطاليا في علاج مشكلة الموسمية من الأمور المهمة التي تحاول الهيئات المسئولة عن السياحة في مصر دراستها ومحاولة تطبيقها في مصر.

رابعاً : حركة السياحة الداخلية

تباين المناطق السياحية في مصر في قوة جذبها للسائحين من داخل مصر، وفي ضوء البيانات المتاحة عن حركة السياحة الداخلية في مصر كما سجلتها منشآت الإقامة السياحية في الأقاليم السياحية الرئيسية يمكن ملاحظة مايلي:

* بلغ حجم الحركة السياحية الداخلية في مصر مايزيد على نصف مليون زيارة سياحية (الإقامة في المنشآت السياحية) عام ١٩٩٤، ولايعبر هذا الرقم عن الحقيقة كاملة، فهناك مناطق عديدة لم تسجل منشآتها السياحية المقيمين المصريين مثل: مرسى مطروح وجنوب سيناء بالإضافة إلى أن بعض المناطق السياحية الأخرى مثل: الإسكندرية التي تستقبل أعداداً كبيرة من المصطافين الذين يقيمون في الشقق المفروشة أو شقق يمتلكونها.

* يستقطب ساحل مصر الشمالي الممتد من رفح في الشرق إلى السلوم في الغرب أعداداً كبيرة من المصريين، مع تباين حجم الحركة بين مناطق الساحل، إذ تصدرها الإسكندرية باعتبارها مصيف مصر الأول والتي استوعبت أكثر من خمسي حجم الحركة الداخلية في مصر عام ١٩٩٤ ثم مرسى مطروح، ورأس البر، والعريش بالإضافة إلى عدة مواقع أخرى في الجزء المحصور بين الإسكندرية في الشرق ومرسى مطروح في الغرب والتي

ترتبط بتوزيع القرى السياحية، ويعيب الحركة السياحية الداخلية للساحل الشمالى موسمية الحركة السياحية التى تقتصر على شهور الصيف.

* يعد إقليما جنوب سيناء وساحل البحر الأحمر - فى جزئه الشمالى - واجهتين سياحيتين جاذبتين لعدد كبير من المصريين، برغم تفوق السياحة الدولية الوافدة إلى مناطق الإقليمين بسبب ما يتمتعان به من إمكانات جذب سياحية خاصة تتمثل فى السواحل وقاع البحر وجزره والجبال والمواقع الأثرية وغيرها. ولاشك أن ارتفاع تكلفة الإقامة فى كثير من المناطق السياحية فى الإقليمين تحد كثيراً من حركة السياحة الداخلية إليهما، وتقدر نسبة حجم زوار مناطق البحر الأحمر من المصريين بحوالى ١٥,٥٪ من جملة حجم الحركة السياحية الداخلية فى مصر.

* تعد المناطق الأثرية فى صعيد مصر مزاراً سياحياً رئيسياً لطلاب المدارس والجامعات فى إجازة نصف العام، ورغم ذلك فقد كان لإنشاء عدد كبير من منشآت الإقامة السياحية خاصة فى الأقصر وأسوان أثره الواضح فى استقطاب فئات أخرى من المصريين غير طلاب المدارس والجامعات فى غير مواعيد إجازة نصف العام، وقد أشارت إحدى الدراسات إلى أن عدد السائحين المصريين الذى زاروا مواقع سياحية فى محافظات إقليم مصر العليا (سوهاج - قنا - أسوان) قد تجاوزوا ربع مليون زائر عام ١٩٩٢، وجاءت محافظة أسوان فى المرتبة الأولى حيث استوعبت حوالى نصف عدد السياح المصريين الذين وفدوا إلى الإقليم، تلتها محافظة قنا بنسبة ٤٨٪، وكان النصيب الأكبر من هذه النسبة بطبيعة الحال لمدينة الأقصر حيث تتركز فيها المواقع الأثرية الفرعونية، فى حين خص محافظة سوهاج عدداً محدوداً وبنسبة ١٪، ومثل باقى أقاليم مصر السياحية يعانى إقليم مصر العليا من

موسمية السياحة الداخلية، إذ يبدأ الموسم السياحي من شهر أكتوبر وينتهي في نهاية شهر إبريل، وهو فترة الذروة بامتياز، حيث تسنقظ هذه الفترة حوالى ثلثى إجمالي حجم الحركة السياحية الداخلية الوافدة إلى الإقليم، ويعد شهر يناير قمة الموسم السياحي يليه شهر فبراير، بينما نصل الحركة إلى أدناها في يوليو حيث ذروة درجات الحرارة في الإقليم (هشام محمود جمال، ١٩٩٤ : ٢٥٠ - ٢٥١).

* يتوقف حجم الزائرين لمدينة القاهرة على المسافة التي تفصل بين المواطن الجغرافية للزائرين والقاهرة، فأغلب الزائرين من المحافظات المجاورة للقاهرة من زوار اليوم الواحد، وتختلف الحال بالنسبة للمحافظات البعيدة خاصة محافظات جنوب الصعيد، وتقدر أعداد الزيارات المسجلة للمصريين في فنادق القاهرة بربع إجمالي حجم زيارات المصريين عام ١٩٩٤.

* تستقبل الفيوم أعداداً من الزائرين خاصة من القاهرة، أو محافظات الدلتا، وأغلبهم من زوار اليوم الواحد.

خامساً : الكثافة السياحية والتدفق السياحي

تفيد دراسة الحركة السياحية في التعرف على الكثافة السياحية والتدفق السياحي، وتقاس الكثافة السياحية بعدد من الأساليب الكمية مثل نصيب سكان إقليم العرض السياحي من الليالي السياحية، وعدد الأسرة، بينما يفيد التدفق السياحي في التعرف على مدى رواج صناعة السياحة والخدمات المرتبطة بها، بالإضافة إلى دوره في تحديد مستوى الاحتكاك بين السائح والمضيف في إقليم العرض السياحي (محمد خميس الزوكة، ١٩٩٩ : ٨٩).

وبسبب عدم توافر بيانات تفصيلية عند حجم الليالى السياحية فى جميع أقاليم مصر يمكن أن تقتصر الدراسة على الأقاليم الرئيسية استناداً إلى بيانات حركة السياحة الدولية والداخلية المسجلة فى منشآت الإقامة السياحية الرئيسية (الفنادق والقرى) ..

* الكثافة السياحية على أساس عدد الليالى السياحية:

أظهرت دراسة الليالى السياحية تبايناً بين الأقاليم السياحية فى مصر، ولما كان حجم السكان بين هذه الأقاليم مختلف أيضاً يتوقع اختلاف واضح فى الكثافة السياحية بين هذه الأقاليم، ومن متابعة أرقام الجدول (١٠) يلاحظ أن نصيب الفرد من الليالى السياحية بلغ ٠,٢٦ ليلة عام ١٩٩٦، وسجلت محافظة جنوب سيناء أعلى متوسط (٢٠,١ ليلة سياحية)، تلتها محافظة البحر الأحمر (٩,٨٧ ليلة)، ثم القاهرة (٣,٢٤ ليلة) على الرغم من ضخامة حجم سكانها، وتكشف هذه الأرقام عن أهمية السياحة فى إقليمى البحر الأحمر وجنوب سيناء، فهما من الأقاليم التى يعمل معظم سكانهما بالسياحة والأنشطة المرتبطة بها، ويختلف الحال بالنسبة للإسكندرية التى تسجل متوسطاً متواضعاً وهو ما يعكس ضآلة الحركة السياحية الدولية الوافدة إليها، وتلك مشكلة تعانى منها الإسكندرية منذ فترة طويلة بسبب تدهور خدمات البنية الأساسية فيها، وتبذل الجهات المسئولة جهوداً مضمّنية فى سبيل إستعادة الإسكندرية مكانتها الحقيقية على خريطة السياحة الدولية فى مصر، ويظهر الجدول أيضاً صغر متوسط نصيب الفرد من الليالى السياحية فى باقى الأقاليم المذكورة فى الجدول.

جدول رقم (١٠) الكثافة السياحية في الأقاليم السياحية
في مصر عام ١٩٩٦ (مرتبة تنازلياً)

الكثافة (ليلة سياحية / نسمة)	الإقليم	الكثافة (ليلة سياحية / نسمة)	الإقليم
٢٥	شمال سيناء	٢٠.١١	جنوب سيناء
٠.٢٢	الإسكندرية	٩.٨٧	البحر الأحمر
٠.١٩	أسوان	٣.٢٥	القاهرة
٠.٢٦	متوسط الجمهورية	١.٥١	الأقصر

المصدر : الجدول من حساب المؤلف عن أرقام مصدرها :

- الجهاز المركزي للتعبئة العامة والإحصاء، تعداد السكان عام ١٩٩٦ .

- Ministry of Tourism, 1997 .

* التدفق السياحي :

تظهر أرقام الجدول (١١) الذي يبين مستوى التدفق السياحي في الأقاليم السياحية في مصر وجود اختلاف كبير في ترتيب هذه الأقاليم عما أظهرته أرقام الجدول (١٠) عن الكثافة السياحية في أقاليم السياحة الرئيسية في مصر على أساس عدد الليالي السياحية، إذ يتصدر إقليم جنوب سيناء الأقاليم السياحية في مصر إذ بلغ عدد السائحين المترددين على مزاراته السياحية ٣٨٣٩ سائحاً / ١٠٠٠ من السكان، يليه إقليم البحر الأحمر ثم إقليم القاهرة فأقليم الأقصر في حين يتقارب متوسط باقي الأقاليم.

جدول رقم (١١)

(مرتبة تنازلياً)

مستوى التدفق السياحي (سائح / ١٠٠٠ نسمة)	الإقليم	مستوى التدفق السياحي (سائح / ١٠٠٠ نسمة)	الإقليم
١٠٩,٣	الإسكندرية	٣٨٣٨,٧	جنوب سيناء
٩٨,٤	شمال سيناء	١٦٣٦,٧	البحر الأحمر
٩٠,٣	أسوان	١٦٣٣,٧	القاهرة
		٥٢٦,٣	الأقصر

المصدر: الجدول من حساب المؤلف . نفس المصدر السابق.

يتبين مما سبق إن إمكانات الجذب السياحي تلعب دوراً مهماً في تحديد حجم الحركة السياحية الوافدة إلى أقاليم مصر السياحية، ويختلف تأثير هذا الحجم على سكان كل إقليم.

الفصل الخامس

أقاليم مصر السياحية

أولاً : إقليم الساحل الشمالى الغربى

ثانياً : إقليم ساحل البحر الأحمر

ثالثاً : إقليم جنوب سيناء

رابعاً : إقليم القاهرة الكبرى

خامساً : إقليم الإسكندرية

سادساً : إقليم مصر العليا

الفصل الخامس أقاليم مصر السياحية

أسس تقسيم مصر إلى أقاليم سياحية

من الصعوبة بمكان تقسيم مصر إلى أقاليم سياحية بشكل دقيق، وذلك لتشابه مقومات الجذب السياحي بين بعض المناطق، أو لاختلاف هذه المقومات في المنطقة الواحدة، غير أنه بنظره فاحصة لخريطة مصر والإستعانة بالدراسة التي وردت في الفصول السابقة يمكن وضع تصور عام لتقسيم مصر إلى عدة أقاليم سياحية استناداً على بعض الأسس وأهمها :

- تميز كل إقليم سياحي بظواهرات سياحية معينة ربما لا تتكرر كثيراً في الأقاليم الأخرى، فإقليم القاهرة الكبرى رغم تميزه بمقومات تاريخية للجذب السياحي والتي تتكرر في أقاليم الوادي أحياناً فأن له من الخصائص الأخرى التي تميزه عن هذه الأقاليم والتي ترتبط بوجود أكبر تجمع حضري في مصر وما يرتبط به من ظواهرات حديثة قلما تتكرر في إقليم آخر في مصر، وصحيح أن إقليم الساحل الشمالي الغربي يتميز بوجود البحر والشاطئ، و ما يتكرر مرة أخرى في إقليم ساحل البحر الأحمر، غير أن الفارق يظل كبيراً بين الساحلين وهو ما سوف تظهره الدراسة في مواضع أخرى.

- تعد التنمية السياحية محوراً رئيسياً من محاور التنمية الاقتصادية في مصر، ونستند التنمية السياحية أساساً على أسس جغرافية وأخرى تاريخية هي بمثابة عوامل للجذب السياحي، هذه العوامل يمكن أن تحدد الأطر العامة لأنماط السياحة في كل إقليم، وقد يتمثل أي نمط من أنماط السياحة في

أكثر من إقليم، وبناءً على ذلك يمكن أن يحدد عدة أقاليم للتنمية السياحية في مصر، وقد يشتمل الإقليم أكثر من إقليم أصغر في المساحة، فإقليم السياحة الثقافية والتاريخية يمكن أن يضم القاهرة والحيزة، والإسكندرية، والأقصر وأسوان، والبحر الأحمر، وشمال سيناء، وجنوب سيناء بالإضافة إلى منطقة العلمين (عبير أحمد عطية، ١٩٩٧ : ١١٤ - ١١٥)، وكل إقليم من تلك الأقاليم له ما يميزه من المواقع الأثرية كما أشارت إلى ذلك دراسة الفصل الثاني، ويضم إقليم السياحة الترويحية الساحل الشمالي وساحل البحر الأحمر وسواحل كل من خليج العقبة وخليج السويس، ووادي النيل، وكل منطقة من هذه المناطق لها ما يميزها من خصائص وإمكانات الجذب السياحي الترويحي، وربما لا يسمح المجال هنا بتفصيلها، وفي استطاعة القارئ أن يلم بأطرافها في الفصلين الأول والثاني، وهناك إقليم السياحة الدينية والذي يتكرر في بعض المناطق السابقة كما في شبه جزيرة سيناء ووادي النيل والقاهرة والبحر الأحمر. ويجمع إقليم السياحة العلاجية بين أكثر من منطقة أهمها بعض جزر أسوان، وواحات الصحراء العربية، ووادي النطرون، والفيوم، وعيون موسى وجنوب سيناء، وعين السخنة وعين الصيرة - بالقرب من حلوان - ، ومطقة حلوان ذاتها، بالإضافة إلى العردقة وسفاجة. ولما كانت الصحاري تشغل معظم الأراضي المصرية فإن سياحة الصحاري يمكن أن تشكل نمطاً أساسياً من أنماط السياحة في مصر خاصة وإن دول المغرب العربي وخاصة تونس قد قطعت شوطاً كبيراً في مجال هذا النمط من السياحة، ويدعم نجاح هذا النمط تعدد الظواهر الجغرافية في الصحاري المصرية من واحات وتكوينات رملية وأودية حافة وحياة فطرية مميزة بالإضافة إلى نمط سكاني يختلف عن نظيره في إقليم المعمور الفيضي والخلاصة أن اختلاف مقومات الحذب السياحي في مصر يمكن أن

تصنع أقاليم تنمية سياحية متميزة إذا أمكن وضع خطة حيدة تستند على دراسات متعمقة ومتنوعة فى آن واحد.

- تتورع الأنشطة السياحية فى مصر بشكل يكاد يتفق مع التقسيم الإدارى، فهناك محافظات بعينها تتميز بمقومات متنوعة للجذب السياحى وتتعدد فيها الأنشطة السياحية على عكس محافظات أخرى، وعلى هذا الأساس تصبح حدود المحافظات هى بمثابة حدود للأقاليم السياحية كأن نقول مثلاً إقليم القاهرة أو إقليم المنيا أو إقليم مطروح ... إلخ.

- اربط بتفيذ خطط التنمية الاقتصادية فى مصر التحرر بعض الشئ من الحدود الإدارية للمحافظات، ودمج بعض المحافظات لتكون إقليماً تخطيطياً قائماً بذاته، ووفق هذا النظام قسمت مصر إلى ثمانية أقاليم تخطيطية وهى: إقليم القاهرة الكبرى ويشمل محافظات القاهرة والجيزة والقليوبية، وإقليم الإسكندرية ويشمل محافظات الإسكندرية والبحيرة ومحافظه مقترحة تسمى العامرية والتي تشغل مساحة فى عرب وجنوب غربى الإسكندرية، وإقليم الدلتا ويضم محافظتى الدقهلية ودمياط وكفر الشيخ والغربية والمنوفية، وإقليم مطروح ويضم محافظة مطروح فقط، وإقليم شمال الصعيد ويضم محافظات الفيوم وبنى سويف والمنيا والجزء الشمالى من محافظة البحر الأحمر، وإقليم أسيوط ويضم محافظتى أسيوط والوادى الجديد، وإقليم القناة ويضم محافظات بورسعيد والإسماعيلية والسويس وشمال سيناء وجنوب سيناء، وبدون شك فإن السياحة تشغل قطاعاً اقتصادياً مهماً فى معظم هذه الأقاليم التخطيطية، ومن ثم فإن تقييم هذه الأقاليم يمكن أن يعتمد فى أحد عناصره على قطاع السياحة.

- بسبب تركيز معظم السكان في مصر والنشاط الاقتصادي في الوادي والدلتا حيث يشغلان نسبة محدودة من الأراضي المصرية تصل إلى ٣.٥ / من جملتها، في حين يتبعثر السكان والنشاط الاقتصادي في باقي المساحة وعلى هذا الأساس يمكن أن نميز بين إقليمين كبيرين في مصر، الأول منهما يضم مناطق المعمور الفيضى (الوادي والدلتا) والآخر ويضم مناطق شبه المعمور واللامعمور، وفي كلا الإقليمين يختلف النشاط السياحي بشكل كبير، فهو لصالح الإقليم الثانى وهو الأكبر في المساحة، والأكثر حاجة إلى التنمية بشكل عام والتنمية السياحية بخاصة، وبناءً على ذلك يمكن أن نميز بين إقليمين رئيسيين للسياحة هما : إقليم السياحة التقليدية في مناطق المعمور الفيضى، وإقليم السياحة الحديثة في مناطق شبه المعمور واللامعمور، غير أن هذا التقسيم يتصف بالشمولية إذ تختلف مقومات الجذب السياحي وإمكانات التنمية السياحية فيه من منطقة إلى أخرى.

وبناءً على كل هذه الأسس السابقة يمكن تقسيم مصر إلى أحد عشر إقليماً سياحياً على النحو التالى:

- إقليم الساحل الشمالى الغربى.

- إقليم ساحل البحر الأحمر.

- إقليم شمال سيناء.

- إقليم جنوب سيناء.

- إقليم الصحارى

- إقليم الإسكندرية.

- إقليم الدلتا.

- إقليم القناة.

- إقليم مصر الوسطى.

- إقليم مصر العليا.

والأقاليم الخمسة الأولى تقع في باب شبه المعمور المصرى وتمثل مستقبل السياحة في مصر، وفي كل منها بعض المناطق هي بمثابة مناطق واعدة للتنمية السياحية، وإذا أُجسِن استغلال إمكانات الجذب السياحي فيها ربما يضعها في مصاف المناطق السياحية الرئيسية على خريطة العالم السياحية، بينما تقع الأقاليم الخمسة الأخيرة في باب المعمور المصرى، وتتمتع هي الأخرى بإمكانات جذب عديدة يمكن استغلالها بحيث تصل بها إلى شكل أفضل للاستغلال السياحي الحالي. وفيما يلي دراسة لبعض هذه الأقاليم.

أولاً: إقليم الساحل الشمالى الغربى

يمتد إقليم الساحل الشمالى الغربى بجذاء البحر المتوسط إلى الغرب من مدينة الإسكندرية بنحو ٣٤ كم شرقاً وحتى هضبة السلوم على خط الحدود السياسية مع الجماهيرية الليبية غرباً بطول ٥٥٠ كم تقريباً، ويشغل نطاق الساحل سبلاً شريطياً ينحصر بين البحر المتوسط شمالاً وحافة الهضبة الميوسينية جنوباً، وجرى العرف أن يمثل خط كنتور ٢٠٠ متراً حداً جنوبياً للسهل الساحلى، والذي يتباين في موقعه بالنسبة لساحل البحر المتوسط من جزء إلى جزء، وإن كان يتعد بعض الشيء عن الساحل في القسم الشرقى (شرق مرسى مطروح) ويقترب منه إلى الغرب من مرسى مطروح حتى السلوم حتى يكاد أن يحف بمياه البحر في بعض المواضع.

وتتنوع مقومات الجذب السياحي في إقليم الساحل الشمالى العربى،
ويمكن إيجازها فى النقاط التالية :

* الموقع الجيد لإقليم الساحل الشمالى الغربى سواء بالنسبة لأسواق
السياحة الدولية أو للسوق الداخلى، فهو أقرب أقاليم مصر السياحية للقارة
الأوروبية، وموقعه على جزء من الساحل الجنوبى للبحر المتوسط يجعله أكثر
أجزاء سواحل هذا البحر دفئاً فى فصل الشتاء ويدعم ذلك أنه أجزاء الحوض
جنوبية، ورغم كل ذلك فإن هذا الموقع لم يشفع له فى جذب أعداد كبيرة
من السائحين الدوليين القادمين من دول أوروبا لأسباب أخرى تتعلق
بالتسهيلات السياحية فى الإقليم خاصة خدمات الإقامة والتي يغلب عليها
صفة القرى العقارية - إذا صح لنا هذا التعبير - ويفتقد الساحل الشمالى
الغربى وجود الموانئ التى يمكن أن تستقبل السائحين، وإن كان لميزة قربه
من الإسكندرية أثره فى التقليل بعض الشيء من هذه السلبية، حتى ميناء
مرسى مطروح غير مجهز لاستقبال السياحة الدولية، إذ تغلب عليه الوظيفة
الحربية، وصحيح أن إقليم الساحل الشمالى الغربى يتمتع بميزة سهولة
الوصول مع الدول الواقعة فى غرب مصر من خلال الطريق الدولى الذى
يربط طنجة فى المغرب فى الغرب بمصر فى الشرق فأن تشابه مغربيات
السياحة فى سواحل هذه الدول مع مثيلاتها فى الساحل الشمالى الغربى
لمصر بالإضافة إلى الحجم السكانى المتوسط لهذه الدول يقلل من أهمية
هذه الجبهة للسياحة فى إقليم الساحل الشمالى العربى. ويختلف الحال
على المستوى الداخلى، إذ تقع معظم أجزاء الساحل بالقرب من مناطق
التركز السكانى فى مصر خاصة الإسكندرية والقاهرة الدلتا، وصحيح أن
الإسكندرية لها شواطئها الخاصة غير أن أعداداً كبيرة من سكانها يجدون
طريقهم إلى الساحل الشمالى الغربى لقضاء فترات من الإجازات الصيفية

خاصة فى القرى السياحية أو فى مدينة مرسى مطروح، ويدعم كذلك ذلك طرق مرصوفة جيدة وخط حديدى يصل الإسكندرية بمرسى مطروح والسلوم.

* تنوع ظاهرات السطح فى إقليم الساحل الشمالى الغربى، وذلك لأسباب جيولوجية وأخرى تتصل بعوامل التعرية البحرية والمائية والهوائية والتي نشطت عملياتها فى تشكيل سطح الإقليم فى الزمن الجيولوجى الرابع حيث تعاقبت على الإقليم فى البليستوسين فترات من المطر تخللتها فترات أخرى من الجفاف. وقد ترتب على كل هذه العوامل وجود نطاقين تضاريسيين على امتداد الساحل، الأول منهما شاطيئ حيث يختلف شكل



صورة (٤) : شاطئ عجبية - مدينة مرسى مطروح

خط الساحل وأنواع التكوينات السطحية من حزة إلى آخر في هذا النطاق، ففي الجزء الذي يلي الاسكندرية غرباً حتى موقع مدينة العلمين، يغطي الشاطئ في مواضع عديدة تكوينات رملية، فضلاً عن شبه الاستقامة لخط الساحل، وهو ما يعنى قلة الخلجان البحرية، وفي الجزء الواقع بين العلمين في الشرق ومنطقة باجوش في الغرب (إلى الشرق من مرسى مطروح) بحوالى ٤٥ كم) تقع الشواطئ التي تغطيها رمال بيضاء، كما تظهر بعض التعرجات في خط الساحل مما يسمح بظهور بعض الخلجان الصغيرة خاصة في مناطق العلمين وسيدى عبد الرحمن ورأس الحكمة وباجوش.

وفي منطقة مرسى مطروح وماجاورها نحو الغرب لمسافة ٢٥ كم يتسع السهل الساحلى في بعض المواضع وتغطيه فرشات من الرمال البيضاء، وفي هذا الجزء تقوم شواطئ مدينة مرسى مطروح، وهي من الشرق إلى الغرب : الأندلسية، روميل، الليدو، البوسيت، الغرام، كليوباترة، الأبيض، عجيبة. وكنا نتوقع عدداً أكبر للشواطئ لولا وجود معسكرات القوات المسلحة في حزة كبير من هذا القطاع. ونصل إلى آخر أجزاء النطاق الساحلى وهو الجزء الممتد من الكيلو ٢٥ غرب مرسى مطروح حتى مدينة السلوم، وهو الجزء الذى لم تصله يد الاستغلال السياحى بعد، ويعانى هذا الجزء من بعض المشكلات أهمها وجود شاطئ صخرى في مسافات طويلة، ونشاط حركة الرياح، وبعده عن طريق مرسى مطروح - السلوم (محمد خميس الزوكة، ١٩٩٨ : ٢ - ٣). وجدير بالذكر أن الفرشات الرملية التي تغطي النطاق الشاطئى في الأجزاء الواقعة في شرق مدينة مرسى مطروح أو في مطقتى الأبيض وعجيبة تظهر في بعض المواضع على شكل كتبان رملية طويلة تمتد بمحاذاة خط الساحل، وهي بمثابة خزانات لمياه المطر الذى يسقط في فصل الشتاء، وعند أقدامها تم حفر عدد من الآبار التي يستفاد من مياهها في

الزراعة والشرب، ولا تظهر هذه الكشبان بشكل متصل على امتداد الساحل بل تختفى في الجزء الواقع بين العلمين في الشرق والضبعة في الغرب، وفي المواضع التي تظهر فيها تضىف عليها جمالاً خاصاً بالإشتراك مع مياه البحر الزرقاء.

أما عن النطاق التضاريسى الثانى على طول امتداد الساحل الشمالى الغربى، فهو نطاق يتدرج سطحه بالاتجاه نحو الجنوب حتى يصل إلى حافة الهضبة الميوسينية والتي يحددها خط كنتور ٢٠٠ متر، ويقع هذا النطاق إلى الجنوب من طريق الإسكندرية / مرسى مطروح / السلوم. وعلى هذا الجزء تتبع المجلات العمرانية البدوية هنا وهناك والتي تصنع مع القرى السياحية فى النطاق الشاطيئ منظومة عمرانية توصف بالإزدواجية سواء فى خصائص العمران أو الوظيفة، تناقض واضح أوجده النشاط السياحى فى الإقليم فى السنوات الأخيرة من القرن العشرين. ولاشك أن التنمية السياحية للإقليم لم تؤت ثمارها للمجلات البدوية إلا على نطاق محدود، وهناك من ينادى بضرورة إيجاد رابطة تنموية قوية تربط بين كل قرية سياحية فى النطاق الشاطيئ بقرية أخرى بدوية فى الداخل بحيث تستفيد كل منهما من الأخرى.

* ضحولة المياه الواقعة أمام شواطئ الإقليم فى مواقع عديدة بالإضافة إلى ما تتصف به هذه المياه بالصفاء وباللون الأزرق، فعلى امتداد الساحل تختفى مصادر التلوث اللهم فى الجزء الشرقى الذى يجاور مدينة الإسكندرية، ويساعد التيار البحرى الذى يمر أمام السواحل نحو الشرق فى إزالة أى ملوثات، هذا التيار قد حفظ الأجزاء الواقعة فى شرق الإقليم من إرسابات النيل - قبل إنشاء السد العالى - حيث عملت هذه الإرسابات

على ردم الخليجان والموانئ الواقعة إلى الشرق من الإسكندرية خاصة ميناء دمياط.

* مناخ الإقليم جيد بشكل عام، فهو معتدل في فصل الصيف حيث تتراوح درجات الحرارة فيه من: 20° - 32° م، وشتاؤه دافئ حيث تتراوح درجات الحرارة فيه بين: 9° - 23° م، ويساعد اعتدال المناخ في فصل الصيف على قيام سياحة الاضطياف وبالطبع بمعاونة الخصائص الطبيعية الأخرى المميزة للإقليم، ومعدلات الرطوبة النسبية في إقليم الساحل الشمالي الغربي تعد متوسطة، كما لاتزيد سرعة الرياح عن 30 ميل / الساعة إلا عند مرور منخفض جوى، وحقيقة الأمر أصبح هذا الإقليم هو مصيف مصر الأول في السنوات الأخيرة حيث يرتاده عدد كبير من سكان مصر، ويساعد تنوع مستويات الإقامة فيه على جذب فئات متنوعة من جمهرة المصطافين وبمستويات اجتماعية متباينة.

* يستقبل الإقليم كميات من المطر في فصل الشتاء حيث تختلف من عام إلى آخر، وتسمح هذه الكميات بنمو بعض أنواع النبات الطبيعي معظمها من حشائش الرعى وأعشابها، وتنمو هذه النباتات في نطاقين، الأول منهما في مناطق الكثبان الرملية الساحلية ومن أهمها: المثنان والشيخ وأشجار الأكاسيا والأخيرة تزرع أحياناً لتثبيت الكثبان الرملية، والآخر في الداخل حيث تتعدد خصائص البيئات والتي تتراوح بين النطاقات المستنقعية والكثبان الرملية الداخلية ويطون الأودية، ولذلك تتنوع الحشائش لتضم الحلفا، الرمث، العجرم، القشاش وغيرها، وعموماً يعد النبات الطبيعي في الإقليم من النوع الفقير وهو لايشكل أهمية كبيرة في الجذب السياحي فضلاً عن تعرضه للرعى الجائر، وينطبق نفس الشيء على الحياة الحيوانية حيث تعرضت أنواع عديدة منها للإنقراض بسبب الصيد الجائر، وقد أشير في

موضع آخر إلى قيام محمية العميد لتحقيق أغراضاً علمية، وهى بلا شك لها أهميتها للمهتمين بالسياحة العلمية.

* يضم الإقليم عدداً من المواقع الأثرية التى يعود تاريخها إلى العصور القديمة والعصر العربى، ومن هذه المواقع منطقة أبو صير التى تقع عند الكيلو ٤٦ غرب الإسكندرية وفيها معبد لعبادة الآله أوزيريس، ومنار قديم أشبه بمنائر الإسكندرية، ومقابر منحوتة فى الصخر وهى من نوع المدافن الجماعية، وفى المنطقة أيضاً تل أثرى يسمى بكوم الناجوس، وهناك منطقة أبو مينا وتقع فى جنوب بهيج بحوالى ١٥ كم، حيث أطلق عليها فى العهد الرومانى اسم «مدينة الرخام» وتعد هذه المنطقة من مناطق السياحة الدينية فى الإقليم إذ يوجد فيها عدد من الأديرة أهمها دير القديس مينا، وإذعدنا إلى الساحل تقابلنا منطقة العلمين، وهى من المناطق القديمة حيث تحوى آثاراً تعود فى تاريخها إلى العهد الرومانى، ورغم ذلك فقد اكتسبت هذه المنطقة شهرة واسعة على صعيد السياحة الدولية فى العصر الحديث، وارتبطت هذه الشهرة بوجود مقابر دفن فيها لفيث من الجنود الذين لقوا حتفهم على أرض صحراء العلمين فى الحرب العالمية الثانية، والتى سميت «بحرب العلمين» والتى وضعت نهاية للحرب العالمية الثانية بانتصار قوات الحلفاء على قوات المحور. (صورة ٥)

وفى منطقة مرسى مطروح تتجمع بعض المواقع الأثرية، أهمها المقابر الرومانية المحفورة فى الصخر، وحمام كليوباترا، وفى عجبية يقع معبد للملك رمسيس الثانى.

التسهيلات والخدمات السياحية فى إقليم الساحل الشمالى الغربى
يخدم إقليم الساحل الشمالى الغربى طريق برى يربط الإسكندرية



صورة (٥) : مقابر العلمين

بالسلوم مروراً بمرسى مطروح وهو جزء من الطريق الدولي الساحلى الذى ينتهى عند طنجة فى المغرب، كما يخدمها خط حديدى بسر بمحاده الطريق البرى بين الإسكندرية والسلوم والذى أُنشئ فى الفتره بين عامى ١٩٠٠ - ١٩٥٢ بطول ٥٦١ كم، وقد أسهم الطريق السرى والخط الحديدى فى ربط الإقليم بباقى جهات مصر مما ساعد على نمو المحلات العمرانية وخاصة السياحية منها

وتنقسم المنشآت السياحية فى الإقليم إلى أربعة أنواع، الأول منها ويتمثل فى الفنادق التى تتركز فى مدينة مرسى مطروح بإجمالى ٢٦ فندقاً تكون ٦٪ من إجمالى عدد الفنادق فى مصر عام ١٩٩٤، وأكثر من ثلاثة أعداد الفنادق فى مرسى مطروح من فئتى «أربع نجومات»، و «ثلاث نجومات»، ويتمثل النوع الثانى فى القرى السياحية التى تنتشر على طول الساحل بدءاً من القرى التى تجاور الإسكندرية فى الشرق حتى قرية عجيبة فى الغرب، وتتباين القرى فى أحجامها وأكبرها مراقيا، مارينا، ماريلا، كما تتباين فى ملكية وحداتها، فبعضها قرى عامة وهى القرى الكبيرة، والبعض الآخر قرى صغيرة تتبع بعض الهيئات الحكومية أو الوادى، وبعضها أُنشئ بمعرفة عدد من شركات الإسكان، وتحتلف القرى السياحية أيضاً فى توزيعها على طول امتداد الساحل، إذ تتجمع بشكل واضح فى نطاقين، الأول منهما شرقى فى الجزء المحصور بين الإسكندرية والكيلو ٣٤ وأهمها قرى القوات الجوية، فخر البحار، كبرى السياحة، المهندسين، الدبلوماسيين، ماريلا، كازايبانكا، المنتزة، العلمين، مارينا، وعدد آخر من القرى الصغيرة، وتستفيد قرى هذا النطاق من خدمات مدينة الإسكندرية بسبب عامل القرب منها وسهولة الوصول إليها، والنطاق الثانى فى الغرب بالقرب من مدينة مرسى مطروح حيث تتوافر الشواطئ الرملية الناعمة، والمياه الصافية، والبعد

عن التجمعات السكانية الكبيرة (محمد خميس الزوكة، ١٩٩٨ : ١١)،
وتقوم في هذا النطاق ١٨ قرية سياحية بالإضافة إلى عدد آخر من القرى
لاتزال في دور التشييد (سانتا مونيكا).

ورغم اعتبار القرى السياحية من نمط العمران المخطط، فإن توزيعها
يكشف عن عشوائية بكل المقاييس سواء من حيث الحجم أو الامتداد أو
التصميم أو الطاقة الاستيعابية، وفي بعض الأجزاء من الساحل لايفصل أى
قرية عن قرية أخرى إلا مسافة قصيرة ربما لا تتجاوز اثنين من الكيلومترات أو
ثلاثة. وكم هي مسافة محدودة تكشف عن سوء التخطيط الذى أصاب
أجزاء كبيرة من إقليم الساحل الشمالى الغربى، وتجدر الإشارة بأن القسم
الأوسط من الساحل يخلو تماماً من القرى السياحية لأسباب تتعلق
بالتخطيط لإنشاء محطة نووية فى منطقة الضبعة.

وقد ارتبط إنشاء القرى السياحية على الساحل الشمالى الغربى بالقرار
الوزارى لوزير التعمير والمجتمعات الجديدة عام ١٩٧٨ بإنشاء الجهاز
التنفيدى لتعمير الساحل الشمالى والذى تولى الإشراف على إنشاء أكبر
قرى الساحل وهى ثلاث : مارقيا، ماريلا، مارينا، كما تولت هيئة
المجتمعات العمرانية الجديدة تشييد قرية كازايبانكا (الكيلو ٧٠ من طريق
الإسكندرية - مرسى مطروح)، بينما تولى إنشاء القرى الأخرى عدد من
الهيئات الحكومية والعامه كما سبقت الإشارة إلى ذلك.

ويتمثل النوع الثالث من منشآت الإقامة السياحية فى إقليم الساحل
الشمالى الغربى فى الشقق المفروشة وجميعها فى مدينة مرسى مطروح والتى
تستوعب أعداداً كبيرة من المصطافين فى فصل الصيف وهم من مستويات
اقتصادية متوسطة، ويتمثل النوع الرابع فى المعسكرات التى تقيمها بعض

الهيئات الحكومية، ويشيد المعسكر فى موقع معين وبعده من الحيام، ومن أهم هذه المخيمات مخيم جامعة الإسكندرية فى باجوش والذى يعود تاريخه إلى منتصف الستينيات حيث يقام على أرض تملكها هذه الجامعة وبمساحة تقربو على أربعين فداناً، ثم مخيم جامعة عين شمس فى منطقة شاطئ الغرام فى مدينة مرسى مطروح، بالإضافة إلى عدد آخر من المخيمات أمام مبنى محافظة مطروح.

وصحيح أن خدمات الترويح تكاد تكون مناسبة فى الإقليم، فكل قرية من القرى السياحية لها خدماتها الخاصة، غير أن خدمات البنية الأساسية وخاصة مياه الشرب توصف بالقصور، ورغم مد خط أنابيب للمياه من ترعة النوبارية لتزويد مدينة مرسى مطروح بحاجتها لمياه الشرب فإن كميات المياه لا تكاد تكفى بالكاد، وتعانى مدينة مرسى مطروح من نقص شديد للمياه فى شهر الصيف وهو ما يعنى أن طاقة هذا الخط لا تناسب مع حجم الإستهلاك فى هذا الفصل.

مناطق الاضطياف الرئيسية على الساحل الشمالى الغربى

رغم تعدد إمكانات الجذب السياحى فى إقليم الساحل الشمالى الغربى التى تؤهله لقيام أكثر من نمط من أنماط السياحة، فإن الاضطياف سوف يظل أهم الأنماط على الإطلاق، وتقدر المسافة الصالحة للاستغلال السياحى على امتداد الساحل بحوالى ١٣٦ كم، يخص الجزء الواقع بين الإسكندرية فى الشرق ومرسى مطروح فى الغرب ٨٣ / من هذه المسافة، فى حين يحص الجزء بين مرسى مطروح والسلوم بقية المسافة (محببات إمام الشرابى، ١٩٩١ : ٦٥). وتتوزع مناطق الاضطياف الرئيسية بين الإسكندرية ومرسى مطروح على النحو التالى:

* منطقة سيدى كرير :

وتمتد لمسافة ثلاثة كيلومترات بين الكيلو ٣٧، الكيلو ٤٠ عرب الإسكندرية، وتتبع هذه المنطقة إدارياً محافظة الإسكندرية، وهى أقرب مناطق الاضطياف على الساحل الشمالى الغربى من الإسكندرية، وبالتالى فهى أكثرها استفادة من الخدمات التى تتوافر فى الإسكندرية، وصحيح أن بعض القرى السياحية قد قامت فى منطقة سيدى كرير فأنها تستقبل أعداداً من المصطافين لرحلات اليوم الواحد. وتعانى منطقة سيدى كرير من تلوث مياه البحر ببقع الزيت، وقد ارتبط هذا التلوث بإنشاء مرسى سيدى كرير عام ١٩٧٦ الذى ينتهى عنده خط سوميد (السويس / الإسكندرية)، فصلاً عن ذلك يتوقع أن يتسع العمران فى المنطقة بزيادة كميات البترول التى تضحخ إلى هذا المرسى، وفى هذه الحال يتوقع أن تفقد المنطقة أهميتها كمركز للاضطياف.

* منطقة العلمين:

توسطها مدينة العلمين التى تقع على بعد ١١٠ كم عرب الإسكندرية، ورغم أن منطقة العلمين قد ظلت حتى وقت قريب مجرد منطقة للسياحة الثقافية (متحف العلمين) أو السياحة العسكرية (مقابر العلمين) فإن السنوات الأخيرة قد شهدت إنشاء أكبر قرية سياحية على إمتداد الساحل الشمالى الغربى فى مصر وهى قرية مارينا التى أقيمت على مساحة ٢٤٨٠ فداناً، وتشغل البحيرات الداخلية فيها ٣٤٧ فداناً وتمارس فى هذه البحيرات رياضات الشراع واليخوت والتزحلق على الماء، ويفد إلى هذه القرية فى فصل الصيف آلاف المصطافين من دوى الدخيل المرتفع.

* منطقة سيدى عبد الرحمن :

تقع هذه المنطقة على مسافة ١٢٤ كم غرب الإسكندرية، وتتميز بوحود خليج يحمى الشاطئ من كوارت البحر وأمواجه العالية، وهي منطقة جيدة للاستمتاع بالرياضات المائية كالسباحة والتجديف، وتعد مطقة سيدى عبد الرحمن من مناطق الاضطياف القديمة على الساحل الشمالى العربى، وقد ظلت حتى وقت قريب هى المنطقة الوحيدة للاضطياف بين الإسكندرية ومرسى مطروح، وقد استمدت أهميتها بالإضافة إلى خليج سيدى عبد الرحمن من إنشاء فندق سيدى عبد الرحمن وهو من مستوى النجوم الخمس، فضلاً عن ذلك تتوفر فيها مساحة من الأرض تستخدم للتخييم.

* منطقة رأس الحكمة:

تقع إلى الشرق من مرسى مطروح بحوالى ٦٥ كم، ويصنع البحر فى هذه المنطقة خليجاً شبه دائرى يحيط به شاطئ رملى بمساحة تقدر بحوالى ٦٠ ألف متراً، ويمتد الشاطئ بطول ٢,٣ كم، ويحيط به سلسلة من الكثبان الرملية تغطى مساحة ٧٢ ألف متراً تكون حوالى ١٦,٧ / مس إجمالى المساحة التى تغطيها الكثبان الرملية على الساحل الشمالى الغربى، ومنطقة رأس الحكمة من مناطق الاضطياف الحديثة على الساحل الشمالى الغربى، وينتظر أن تصبح من المناطق المهمة بسبب ما تتمتع به من إمكانات جيدة للجذب السياحى.

* منطقة باجوش:

تقع إلى الشرق من مدينة مرسى مطروح بحوالى ٤٥ كم، وتيسل مساحة تقدر بحوالى خمسة كيلومترات مربعة، ويصنع خط الساحل فى هذه

المنطقة عدداً من الخلجان الصغيرة التي تحمي الشاطئ من خطر الأمواج العالية، وتعد هذه المنطقة من المناطق الحديثة نسبياً في الاصطياف، وقد أشير في موضع آخر إلى بداية نشاط الاصطياف في هذه المنطقة منذ منتصف الستينيات. من القرن العشرين بعد إنشاء مخيم جامعة الإسكندرية، وإلى الشرق من هذا المخيم وفي غربه أقيمت بعض القرى السياحية الصغيرة.

* منطقة مرسى مطروح:

تعد مدينة مرسى مطروح أكبر مدن الساحل الشمالى الغربى لمصر حجماً وسكاناً، وتطل على البحر بجبهة بحرية طولها حوالى عشرة كيلومترات وبمساحة تصل إلى حوالى ستة كيلومترات مربعة، وحجم سكان المدينة متغير بين الصيف والشتاء، إذ يصل فى الصيف إلى ثلاثة أمثاله فى الشتاء وهو مايشير إلى تأثير الاصطياف فى حجم سكان المدينة. وشاطئ مرسى مطروح رملى فى معظمه، وقد سبقت الإشارة فى موضع آخر إلى أهم شواطئها والتي تشغل مساحة تقدر بحوالى ٢٢٥ ألف متر^٢، وتتميز هذه الشواطئ بالرمال البيضاء الناعمة، ومياه البحر أمامها هادئة فيروزية اللون، ويحمى الشاطئ خليج مرسى مطروح الذى يحده من ناحية الشرق لسان صخرى مرتفع ينتهى بشاطئ رملى (روميل)، ومن الغرب لسان آخر رملى يجاوره شاطئ الغرام (شكل ٢١).

وينقسم ساحل مرسى مطروح إلى ثلاثة أجزاء، الأول منها محصص للميناء، وهو ميناء صغير محمى حماية طبيعية وبه فتحة صغيرة لمرور السفن، والثانى ساحل عريض يمتد لمسافة خمسة كيلومترات، والثالث عبارة عن بحيرة فى الغرب كانت تستخدم كميناء قديم فى العهد البطلمى. وفى أقصى شرق المدينة أقيمت قرية سياحية (الأندلسية)، وتجدر الإشارة بأن سلطات الحكم المحلى تسعى جاهدة إلى تطوير شواطئ المدينة بتوفير الخدمات

المختلفة، ولتحقيق ذلك أسندت توفير هذه الخدمات لبعض الشركات السياحية في مقابل حصول الأخيرة على رسم دخول للفرد لكل شاطئ، وأبقت على شاطئ الليدو والشاطئ الذي يقع إلى الشرق من منى المحافظة والذي كانت تشغله المخيمات والمعسكرات التي كانت تتبع بعض الهيئات والأندية، مفتوحة للمصطافين (شواطئ شعبية) على غرار ما حدث في شواطئ الغردقة على ساحل البحر الأحمر.

* منطقة الأبيض:

تقع على مسافة ١٢ كم غرب مرسى مطروح وتطل هذه المنطقة على ساحل البحر بجهة طولها ٢,٧ كم، وتشغل مساحة تقدر بحوالي ٩٣ ألف متر^٢، كما تشغل الكثبان الرملية مساحة متسعة في المنطقة، ومنطقة الأبيض من أجمل الشواطئ المجاورة لمدينة مرسى مطروح، إذ تغطي شاطئها رمال بيضاء ناعمة، وأقيم فيها في السنوات الأخيرة قرية سياحية صغيرة، ويعانى جمهور المصطافين في الأبيض من مشكلة تخصيص مساحة كبيرة للقوات المسلحة لايسمح للمصطاف العادى بدخولها.

* منطقة عجبية:

تقع على مسافة ٢٨ كم غرب مرسى مطروح، وشاطئ منطقة عجبية صغير لايتجاوز طوله ٣٠٠ متر، وتبلغ مساحته ٢٥ ألف متر^٢، ومعظمه صخري، وقد اكتسبت هذه المنطقة شهرتها من وجود الكهوف والحواف الساحلية المرتفعة.

التنمية السياحية للساحل الشمالى الغربى

تعد التنمية السياحية للساحل الشمالى الغربى جزءاً من منظومة التنمية الشاملة لهذا الساحل، وقبل عرض خطط التنمية الساحلية لمناطق هذا

الساحل يلزم التوقف قليلاً عند دوافع التنمية السياحية في هذا الساحل
والتي يمكن إيجازها في النقاط التالية :

* تعد التنمية السياحية للساحل الشمالى الغربى جزءاً من تنمية مناطق
شبه المعمور المصرى، أو بعبارة أخرى تعد ركناً أساسياً من المشروعات القومية
الكبرى التى تدخل بها مصر القرن الحادى والعشرين مثل : مشروع تنمية
جنوب الوادى، ومشروع تنمية شمال سيناء، ومشروع تنمية شرق العوينات،
ومشروع استغلال فوسفات مطقة «أبو طرطور»، ومشروع شرق التفريعة،
ومشروع شرق البحيرات المرة. وغاية كل هذه المشروعات الخروج عن دائرة
المعمور المصرى المتمثل فى الوادى والدلتا وإعادة توزيع السكان، وإيجاد
مناطق جديدة يمكنها أن تستوعب الزيادة السكانية المتوقعة فى خلال الربع
الأول من القرن الحادى والعشرين والتى يقدر حجمها بحوالى ٣٠ مليون
نسمة.

* يترتب على تنمية السياحة فى إقليم الساحل الشمالى الغربى قيام
مراكز إنتاجية وعمرانية جديدة، بالإضافة إلى تحسين مستويات الخدمات
والتي ظلت فترة طويلة تتسم بالقصور أحياناً وبغيابها عن مناطق عديدة من
الساحل فى أحيان أخرى.

* إيجاد توازن فى المركب الاقتصادى لإقليم الساحل الشمالى العربى،
فمن المعروف أن الزراعة والرعى هما أساس الاستغلال الاقتصادى، ولا شك
أن التنمية السياحية من شأنها أن تستوعب جزءاً من القوى البشرية العاملة
وامتصاص العمالة الموسمية والاستفادة منها طول العام.

* تأصيل فكرة الانتماء لسكان الإقليم إلى الوطن الأم مصر، وتلك
قضية فى غاية الأهمية، فرغم أن الوطن المصرى داخل الحدود الحالية

لا يتجزأ مكانياً، غير أنه بفحص درجة انتمائية المواطن المصرى الحالى تكتشف عن وجود وطنيين للمصريين، أولهما المعمور المصرى الفيضى، والآخر الصحراوات، وفى الأخير تعيش مجتمعات بدوية فى الغالب، ولا شك أن انتماء البدوى إلى قبيلته هو الأساس الأول بغض النظر عن الحدود المكانية لامتداد هذه القبلية، هذا الانتماء له بعض الإيجابيات فى المشروعات الإنتاجية أو الخدمية، فعند التوطين يتوقع حدوث تعاون بين أفراد القبلية. وفى مناطق الساحل الشمالى الغربى تعيش قبائل أولاد على التى تعتمد أساساً على الرعى وبعض الزراعات، ولا شك أن المتبع لهذه القبائل يلاحظ اختلاف درجات اندماجها فى المجتمع المصرى عامة من منطقة إلى أخرى على الساحل الشمالى الغربى، إذ يظهر الاندماج بشكل واضح فى المناطق القريبة من الإسكندرية أو مرسى مطروح فى حين يقل فى المناطق الواقعة بين مرسى مطروح والسلوم أو فى المناطق الداخلية البعيدة عن الساحل.

* يترتب على التنمية السياحية فى مناطق الساحل الشمالى الغربى بعض النتائج الإيجابية على السكان سواء ما يختص بالتوزيع أو الخصائص، فتنمية الساحل يترتب عليه بالضرورة تنمية المناطق الواقعة فى الداخل فى حالة إذا تم وضع خطة جيدة للتنمية، وهو ما يعنى إعادة التوازن فى توزيع السكان بين المناطق الواقعة على الساحل أو تلك التى تقع فى الداخل، إذ إن التفاوت فى توزيع السكان بين الساحل والداخل فى الوقت الحالى جد كبير، وتلك سمة مميزة يمكن إدراكها بين الساحل والجبل فى إقليم البحر الأحمر أو فى إقليم جنوب سيناء، أو بين الساحل والهضبة فى إقليم شمال سيناء، وثمة ملاحظة أخرى تختص بتوزيع السكان، فالتنمية السياحية من

شأنها رفع نسبة سكان الحضر، هذه النسبة ظلت دائماً متدنية في مناطق الصحارى المصرية، ويرتبط رفع نسبة سكان الحضر في الإقليم بتيارات الهجرة الوافدة والتي يجب أن يوضع لها تخطيط شامل بحيث تكون هجرة منظمة أساسها النظام الأسرى حتى نضمن استمرارية استقرار أفرادها في مناطق الساحل، ولاشك أن تغير أنماط توزيع السكان من شأنه أن ينعكس على بعض خصائص السكان، إذ يتوقع إعادة التوازن في نسبة النوع، وخفض معدلات الأمية وغير ذلك.

ومثل كل أنماط التنمية يتوقف نجاح التنمية الشاملة في إقليم الساحل الشمالى الغربى على توفير خدمات البنية الأساسية أو بعض النواحي الأخرى، ويمكن إيجاز هذه الاحتياجات في النقاط التالية:

- تحسين شبكة الطرق الحالية برفع كفاءتها مع ضرورة شق مجموعة أخرى من الطرق تسهل الوصول بين مناطق الساحل بعضها ببعض أو بينها وبين مناطق الجمهورية الأخرى، ولاشك أن إزدواج طريق الإسكندرية / مرسى مطروح وإنشاء وصلة وادى النطرون - العلمين، والتي تبدأ من الطريق الصحراوى القاهرة / الإسكندرية عند الكيلو ١٠٧ وىاجمالى ١٠٤ كم قد ساعد على إنسياب حركة المرور على امتداد الساحل وتوفير مسافة ٥٠ كم للقادم من القاهرة إلى مرسى مطروح. ومن الطرق التى يجرى الانتهاء منها أيضاً طريق برج العرب / مراقيا، وطريق الجباسات / الكيلو ٩٠ من طريق الإسكندرية / مرسى مطروح (محمد خميس الزوكة، ١٩٩٨ :

(١٩).

* التوسع فى إنشاء المطارات، إذ يفتقر الإقليم إلى وجود مطارات دولية، حتى مطار مرسى مطروح لايعمل بكفاءة عالية، ولاشك أن تشغيل

مطار برج العرب الدولي، بالإضافة إلى قرب الإسهاء من إنشاء مطار العلمين، مع تحسين مطار مرسى مطروح من شأنه أن يساعد على مرونة حركة السياحة في الإقليم خاصة السياحة الدولية في حالة إساء عدد من المنتجعات المتخصصة لاستقبال حركة السياحة الدولية على نحو ما هو عليه في الغردقة على ساحل البحر الأحمر أو في شرم الشيخ في جنوب سيناء.

* الاهتمام بالنقل البحري من خلال تحسين ميناء مرسى مطروح، وإنشاء ميناء العلمين على أن يقوم هذا الميناء بوظيفة المرور أو إعادة الشحن، ولاشك أن إقامة هذا الميناء من شأنه أن يرفع مستوى الخدمات في المناطق المجاورة وهو ما يعود بالنفع على النشاط السياحي فضلاً عن ذلك تحتاج ممارسة الرياضات المائية في مناطق الإقليم إلى إنشاء عدد من المراسي خاصة في رأس الحكمة، وسيدي عبد الرحمن، والعلمين.

* توفير مياه الشرب في كل مناطق الإقليم وبكميات كافية ومنتظمة على مدار العام، ولاشك أن لإنشاء المحطة النووية في الضعة أو استغلال الطاقة الشمسية في إعذاب مياه البحر يمكن أن يضع حلاً حذرياً لمشكلة مياه الشرب في الإقليم.

مناطق التنمية السياحية في الساحل الشمالى الغربى

تضمنت خطة التنمية السياحية في إقليم الساحل الشمالى الغربى برنامجاً يطبق فى ثلاث مناطق تتركز جميعها فى المنطقة المحصورة بين الكيلو ١٠٠، الكيلو ٢٦٨ غرب الإسكندرية، على أن تترك المنطقة المحصورة بين الكيلو ٣٤، الكيلو ١٠٠ غرب الإسكندرية بنفس ظروفها وهى المنطقة التى أقيمت فيها القرى السياحية بشكل عشوائى. وتمثل المناطق الثلاث فى:

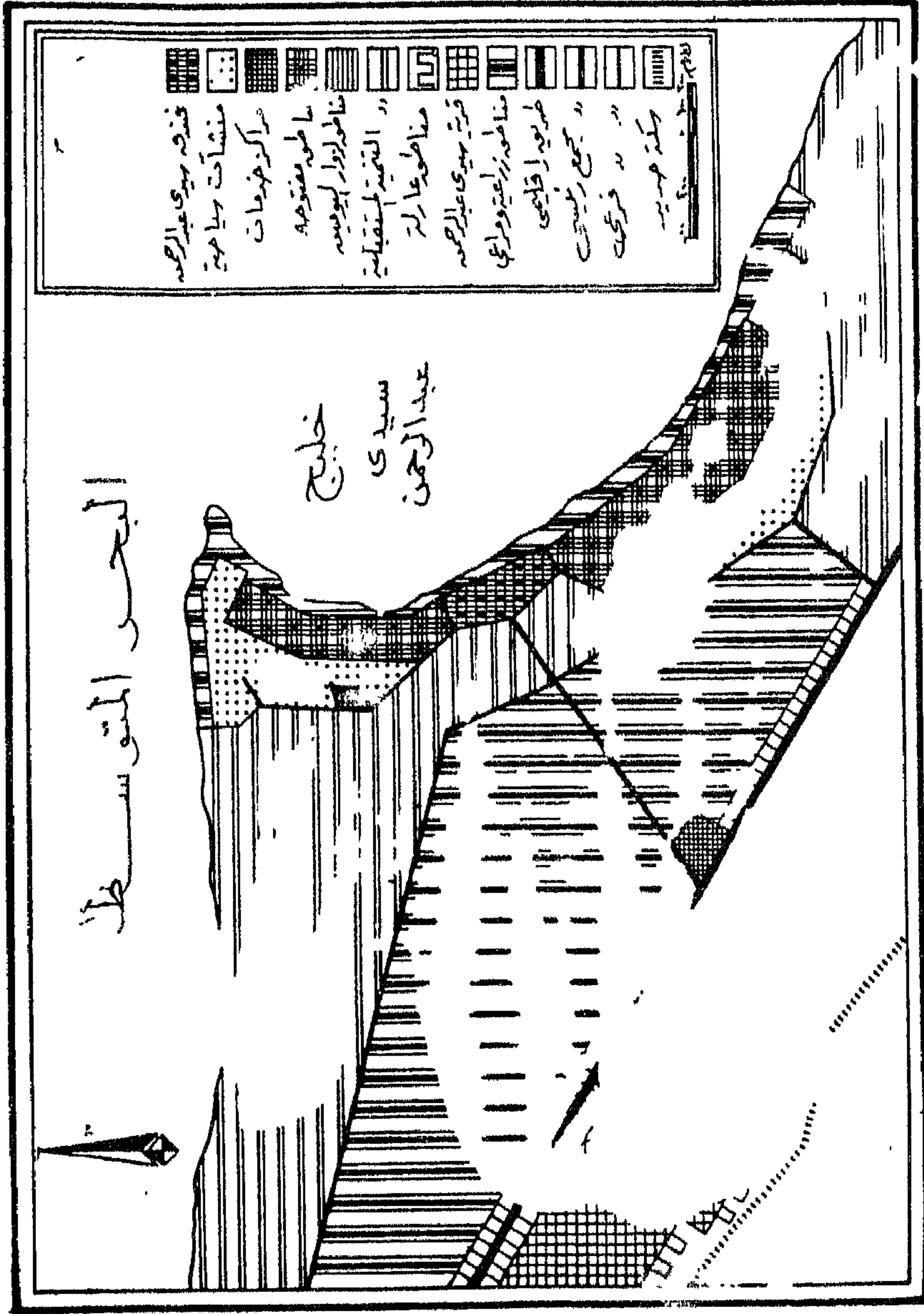
* المنطقة الأولى *

ويمثلها في منطقة سيدى عبد الرحمن، وبمراجعة الخريطة رقم (٢٢) يلاحظ أن خطة تنمية هذه المنطقة تصمت بإنشاء عدد من المنشآت السياحية بالقرب من رأس جيصة في الغرب، وإلى الشرق من فندق سيدى عبد الرحمن، وتتضمن هذه المنشآت إنشاء قرية سيدى عبد الرحمن، تم منطقة أخرى في الجنوب الشرقي تخصص لزوار اليوم الواحد أو اليوميين، وإنشاء ثلاث مناطق للخدمات بالقرب من الشاطئ في الوسط وفي الجنوب، بالإضافة إلى إنشاء حديقتين مفتوحتين بالقرب من الشاطئ، ويدعم كل ذلك شق عدة محاور للطرق داخل المنطقة وصلها بالطريق الإقليمي الرئيسى مع الوضع في الاعتبار المساحات التي يشغلها الاستغلال الزراعى أو تلك التي تخصص للتنمية المستقبلية، ومنطقة عازلة للحركة الإقليمية بين مدينة سيدى عبد الرحمن، والمنطقة السياحية المخططة.

* المنطقة الثانية:

وتتمثل في منطقة رأس الحكمة التي تجاور خط الساحل الذى يتخذ عندها اتجاهاً عاماً من الشمال إلى الجنوب مكوناً خليجاً يعرف «بخليج الحكمة»، كما يصنع خط الساحل عدداً من الرؤوس التي تبرز في البحر بشكل واضح، ولا تختلف خطة منطقة رأس الحكمة عن متيلتها السابقة، إذ يتبين من مراجعة الخريطة رقم (٢٣) مايلي:

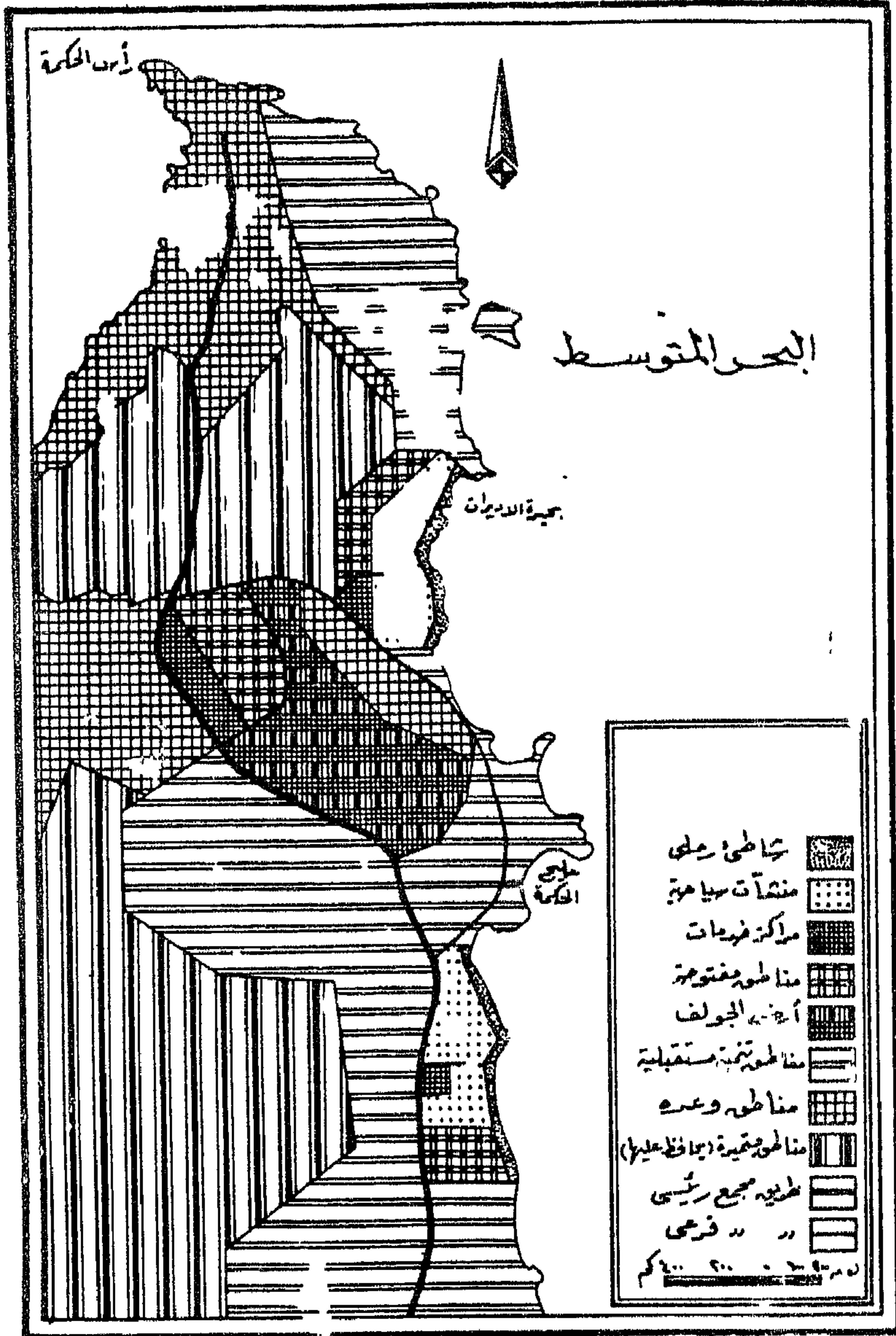
- تشغل المنشآت السياحية قطعتين من الأراضى، الأولى منهما في الجنوب وتطل على خليج الحكمة، والثانية في الوسط وتطل على بحيرة صغيرة المساحة (بحيرة الأديرات).



المصدر

الحديدة، المخطط الرئيسى للتنمية الشاملة للساحل الشمالى لـ ١٠٠ - ٢٦٨، لوحة رقم ١٣/٨

شكل (٢٢) المخطط السياحى لمنطقة سيدى عبد الرحمن



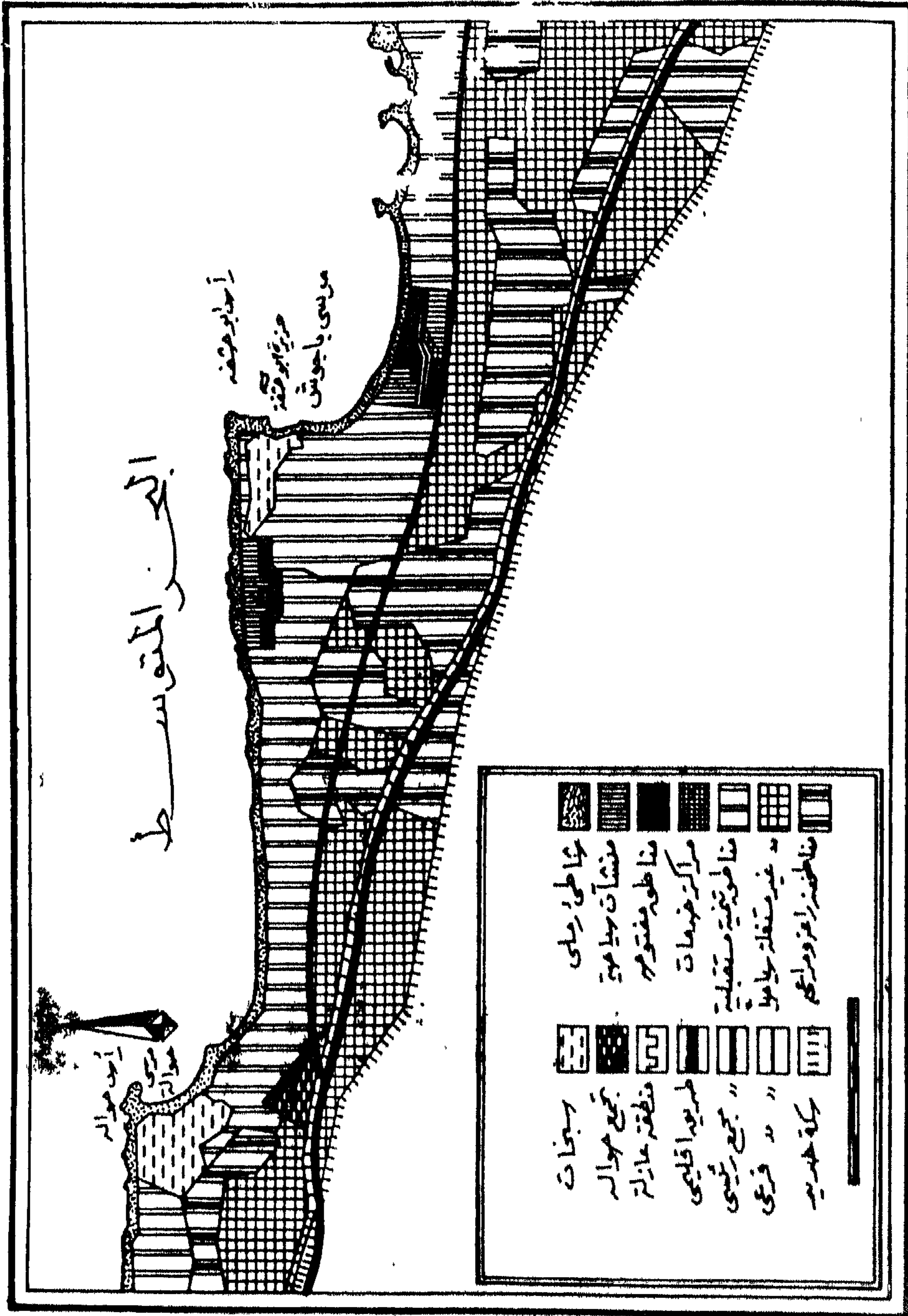
المصدر : وزارة التعمير والمختمعات الحديده، المصدر السابق ، ١٠٠٠ م

شكل (٢٣) : المخطط السياحي لمنطقة رأس الخيمة

- تخصيص ثلاثة مواقع للخدمات بحيث يلحق بكل موقع مساحة من الأراضى المفتوحة لإيجاد متسع لانتظار السيارات
 - يتوسط المنطقة مساحة خضراء تخصص لممارسة رياضة الجولف.
 - تخصيص مساحة كبيرة فى المنطقة للتنمية المستقبلية تتمتع بقربها من شاطئ البحر، بالإضافة إلى قطعتين متسعيتين متميزتين يحافظ عليهما ويمنع إنشاء أى منشآت سياحية عليهما. ويدعم كل ذلك عدد من محاور الطرق التى تربط أجزاء المنطقة بعضها ببعض.
- * المنطقة الثالثة:

وتشغل قطاعاً يمتد من باجوش فى الشرق حتى غرب مرسى مطروح فى الغرب وبطول ٦٠ كم. ومن الخريطة رقم (٢٤) يتضح أن خطة تنمية هذه المنطقة تعتمد على إنشاء عدد من المنشآت السياحية بالقرب من الشاطئ للاستفادة من الخلجان الصغيرة والشواطئ الرملية، يجاورها مراكز للخدمات، مع تخصيص جزء كبير من الأجزاء القريبة من الساحل للتنمية المستقبلية، والاحتفاظ أيضاً بالرقعة الزراعية، فضلاً عن امكانية الاستفادة من السبخات فى ممارسة الرياضات المائية.

ويضاف إلى المناطق الثلاث منطقة رابعة وتتمثل فى واحة سيوة التى تبعد عن مرسى مطروح فى الجنوب بحوالى ٣٠٠ كم، وتهدف خطة التنمية السياحية فى الساحل الشمالى الغربى إلى إيجاد نوع من التكامل بين السياحة الترويحية فى مناطق الساحل والسياحة الصحراوية والمتمثلة فى واحة سيوة، ولانتوقف مقومات الجذب السياحى فى سيوة على موقعها الصحراوى بل تعدد فيها المقومات الأخرى خاصة المساحات الخضراء التى تشغلها زراعات النخيل والزيتون وبعض المحاصيل الشجرية الأخرى، كما



البحر المتقوس ط

المصدر : وزارة التعمير والمختمعات الحضرية، المصدر السابق ، لوحة رقم ١٤/٨

شكل (٢٤) . الخطة السياحية لمنطقة باحريش : حوالة

يتشر فوق أرضها عدد كبير من العيون المائية، وفي منطقة جبل دكرورى نجد تكوينات رملية تصلح لقيام السياحة العلاجية، وفوق ذلك كله تتعدد المواقع الأثرية فى الواحة وأهمها معبد آمون الذى زاره الإسكندر الأكبر عند مجيئه إلى مصر، ومعبد أم عبيدة الذى يجاور معبد آمون ويعود تاريخه إلى عهد الأسرة ٣٠، وقد ظل معبد أم عبيدة مكتملاً حتى عام ١٨١٠م عندما أصابه زلزال ضرب الواحة فأدى إلى تدمير أجزاء كبيرة منه، وهناك أيضاً جبل الموتى الذى يبعد عن مدينة سيوة بنحو ١,٥ كم بذلك بالقرب من قرية المصبرين، وهو عبارة عن تل مخروطى الشكل، حفر على جواره عدد من المقابر، ويضاف إلى ذلك مقبرة نى - بيرتاتوت والتي تنسب إلى العهد الفرعونى، ثم مقبرة ميزوايزيس والتي يعود تاريخها إلى القرن الرابع أو ربما الثانى قبل الميلاد.



شكل (٦) : المنطقة الأثرية - أعلى - مدينة سيوة

وتهدف خطة التنمية السياحية للساحل الشمالى الغربى فى مرحلتها الثانية إلى إنشاء عدد من المراكز السياحية فى الجزء المحصور بين مرسى مطروح وهضبة السلوم، وهى منطقة بكر يمكن من خلالها تدارك الأخطاء التى وقعت عند إنشاء القرى السياحية فى القسم الشرقى من الساحل، وهى أشبه بالمنطقة التى تقع على ساحل البحر المتوسط فى فرنسا فى الجزء المحصور بين مرسيليا فى الشرق والحدود الفرنسية مع أسانيا فى الغرب والتى تعرف باسم «روسيون - لانبجذوك»، حيث سعت الحكومة الفرنسية إلى إنشاء عدد من المنتجعات السياحية فيها بسبب تعدد المشكلات التى يعانى منها ساحل الريفيرا الفرنسى، وهو الساحل الذى ظل لفترة طويلة من الزمن يستقطب حركة سياحية متميزة من أصحاب العروش والأمراء.

والخلاصة أن نجاح خطة التنمية السياحية فى مناطق إقليم الساحل الشمالى الغربى يتوقف أساساً على إيجاد حلول للمشكلات التى يعانى منها الساحل خاصة نقص مياه الشرب، وعدم كفاية الكهرباء وإزدواجية الإشراف من جانب وزارة السياحة ووزارة التعمير، وكم أساءت الأخيرة للساحل عندما أقامت القرى السياحية بشكل غير منظم والذى ترتب عليه مشكلة أخرى تتمثل فى موسمية السياحة حيث تبلغ الذروة فى منتصف فصل الصيف، ولا تلبث القرى السياحية أن تتحول إلى مدن أشباح فى فصل الشتاء.

ثانياً : إقليم ساحل البحر الأحمر

يمتد إقليم ساحل البحر الأحمر من السويس شمالاً حتى الحدود المصرية
سودانية جنوباً ولمسافة تزيد على ١٠٠٠ كم وهو بذلك يضم السواحل المطلّة
على البحر الأحمر والسواحل المطلّة على خليج السويس أيضاً، والإقليم عبارة
عن سهل ساحلى ضيق يمتد بمحاذاة ساحل البحر الأحمر، ويحفه من الغرب
حافة جبال البحر الأحمر التي تقترب من الساحل أحياناً، وتبعد عنه في أحيان
أخرى.

وتتعدد عناصر الجذب السياحى فى إقليم ساحل البحر الأحمر، ويختلف
نور كل عنصر فى النشاط السياحى القائم أو فى التنمية السياحية فى بعض
مناطق الإقليم، وفيما يلى عرض موجز عن أهم مقومات الجذب السياحى فى
الإقليم:

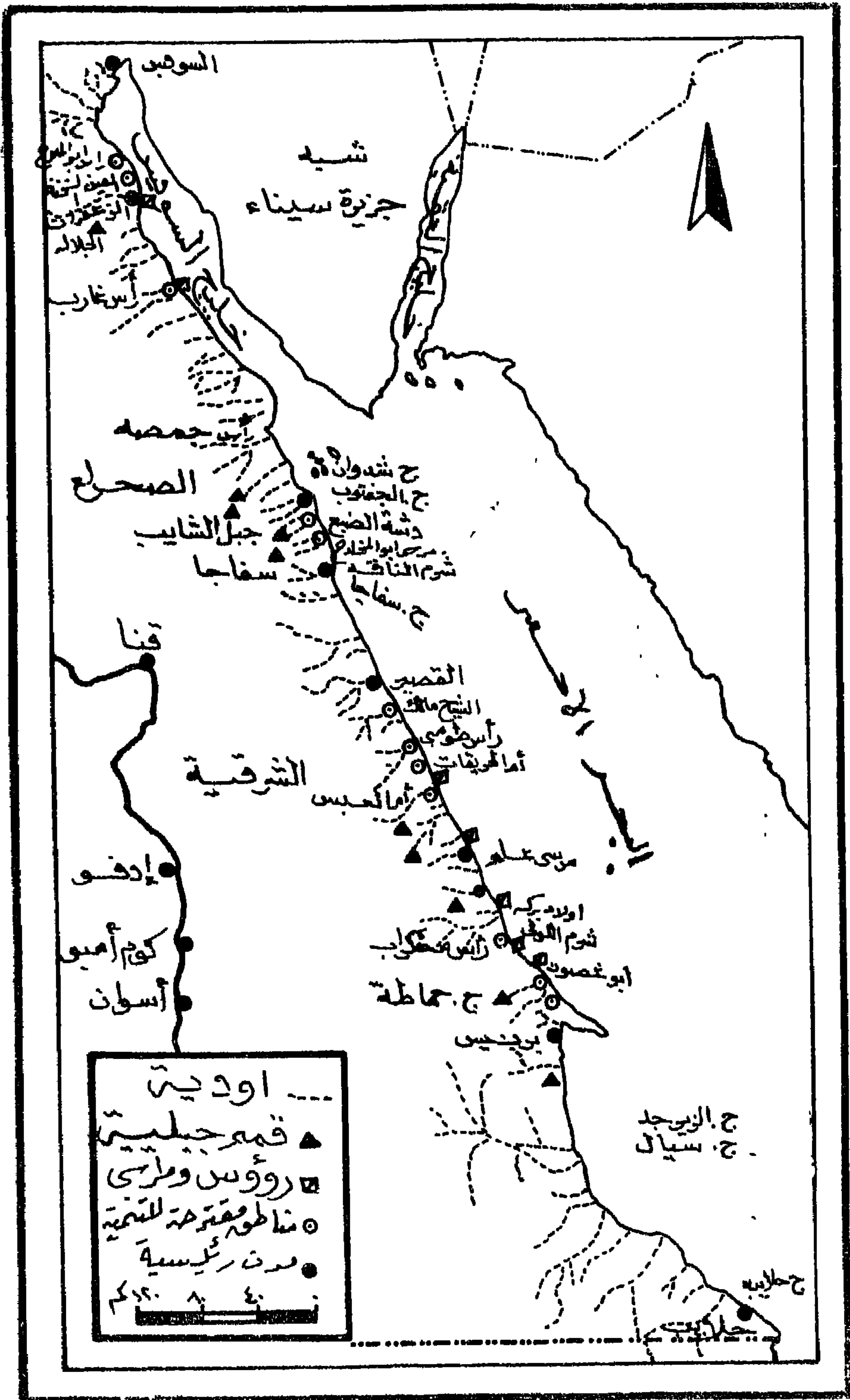
* يتمتع الإقليم بموقع جيد سواء بالنسبة لأسواق السياحة الدولية أو بباقي
أقاليم مصر فى الداخل، فهو يقترب من الأسواق العربية الواقعة فى شرق مصر أو
لأسواق الأوروبية حيث يجد السائحون من الأخيرة فرصاً للترويج فى الإقليم
خاصة ممارسة الرياضات المائية والغوص، تلك الإمكانيات يقل وجودها فى
الساحل الشمالى الغربى لمصر وهو الأقرب إلى الأسواق الأوروبية، ويربط الإقليم
بوادى النيل عدد من الطرق التى تخترق صفحة الهضبة الشرقية متبعة بطون
الأودية الجافة الرئيسية أو جوانبها مثل وادى قنا ووادى الحمامات، ووادى
العلاقى، وبعض الطرق التى تربط ساحل البحر الأحمر بوادى النيل لها تاريخ
طويل مثل : الطريق الذى ربط كويتوس (قفت الحالية) على النيل بميناء
ميوس هرموس (أبو شعر القبلى الحالية) على البحر الأحمر، والطريق الذى ربط
بين النيل عند أسوان بميناء برنكى (برنيس الحالى) على البحر الأحمر، وقد
سبقت الإشارة إلى أهمية ميناء عيداب، وميناء القصير فى العهد الرومانى أو فى

العهد العربي وصحيح أن هذه الطرق تسهل اتصال مراكز العمران في وادي النيل بساحل البحر الأحمر غير أن هذا الساحل يطل بعيداً عن هذه المراكز العمرانية بلعة التكديس السكاني، وهو ما يساعد على استغلال مناطق عديدة على امتداد الساحل في النشاط السياحي دون خوف من حدود تكديس سكاني في هذه المناطق مما يفسد التنمية السياحية فيها، ورغم ذلك فإن تباين الحجم السكاني بين مناطق الوادي ومناطق ساحل البحر الأحمر، وفي حالة تنمية هذه المناطق سوف يترتب على ذلك إعادة توزيع السكان بين الإقليمين.

* تتعدد **ظواهر السطح** في إقليم ساحل البحر الأحمر، ولكل منها تأثيره على النشاط السياحي، وعلى أساس اختلاف مواقع هذه الظواهر يمكن أن نميز منها مايلي:

ظواهر خط الساحل : (شكل ٢٥)

صحيح أن هذا الخط يتسم بالاستقامة لكونه يمثل خطاً لبحر أخدودي النشأة، فإن عدداً من الرؤوس تبرز من الساحل في اتجاه البحر لتصنع خلجاناً صغيرة، وأحياناً تبدو بعض الرؤوس كأشباه جزر صغيرة تكون خلجاناً متسعة بعض الشيء، ويبلغ عدد الرؤوس المسماة ٣٠ رأساً تبدأ من رأس جمسة في الشمال الغربي حتى رأس بناس في الجنوب الشرقي، وتتفاوت الرؤوس في التوزيع والتباعد والامتداد داخل البحر، فمن حيث التوزيع يلاحظ أن ٨٠٪ من أعدادها تتركز في ٣٠٪ من إجمالي طول الساحل (هشام محمود حمال، ٢٠٠٠ : ٣١)، ففي القطاع المحصور بين الغردقة في الشمال ورأس جاسوس في الجنوب نجد سبعة رؤوس وعلى امتداد ١٠٠ كم، وفيما بين رأس أبو حجار في الشمال ورأس جزيرة الحمراء جنوب القصير خمسة رؤوس على امتداد ٥٥ كم، وعلى مسافة ٦٠ كم بين رأس صمداي في الشمال ورأس حنكراب في جنوب مرسى علم أربعة رؤوس، وتتوزع باقي الرؤوس في الشمال الغربي،



شكل (٢٥) : إقليم ساحل البحر الأحمر

وبالإضافة إلى هذه الرؤوس هناك عدد آخر من الرؤوس الصغيرة التي لا تحمل أسماء معينة. وتتوغل بعض الرؤوس داخل البحر لمسافة كيلومتر مثل : رأس أبو شقرة، ويصل امتداد رأس بناس (أكبر الرؤوس) داخل البحر إلى ٣٣ كم، ويتراوح امتداد معظم الرؤوس بين ١ - ٢ كم. وعلى امتداد الساحل تمتد ثلاث أشباه جزر هي شبه جزيرة جمسة وشبه جزيرة أبو سومة وشبه جزيرة بناس.

ومن أهم الخلجان جمسة، أبو منقار، الصبغة، أبو سومة، سفاجا، حنكراب، فول.

وتستغل بعض الرؤوس كمراسي للسفن واليخوت وبمعاونة الخلجان أمكن إقامة عدد من المراكز السياحية، فعلى امتداد خليج سفاجا أقيمت خمس قرى سياحية وسبعة فنادق، كما تم بناء ثلاثة فنادق بخليج أبو سومة، فضلاً عن ذلك فإن هذه الرؤوس والخلجان تعد من العناصر الأساسية التي تقوم عليها خطة التنمية السياحية على امتداد ساحل البحر الأحمر.

ومن ظاهرات خط الساحل الأخرى نجد الشروم، وهي تمثل أحد أشكال مصبات الأودية التي تنتهي على ساحل البحر الأحمر والتي سوف يرد ذكرها بعد قليل، ويكثر وجود الشروم في الجزء الواقع إلى الجنوب من الغردقة بحوالي ٣٥ كم وأهمها شرم العرب، وشم العبد، وغيرها، كما تظهر مرة أخرى جنوب القصير بحوالي ٣٠ كم، وفي جنوب مرسى علم (اللولى، الفقيرى) وتستغل بعض الشروم كمراسي للسفن واليخوت.

الشواطئ :

يلبى خط الساحل في اتجاه اليابس نطاق الشواطئ والذي يمتد بين خط الساحل والحافة الساحلية، والشواطئ من أهم الظاهرات البحرية انتشاراً على طول ساحل البحر الأحمر إذ تغطي ما يقرب من ثلاثة أرباح جملة طوله،

وتتراوح الشواطئ هنا بين الرملية والحصوية (هشام محمود جمال، ٢٠٠٠ : ١٩). ومن حسن الحظ لا تشغل الشواطئ الحصوية إلا نسبة محدودة من الساحل لا تتجاوز ٢٪ من جملة طوله، كما هي الحال في مرسى علم وبعض مصبات الأودية. ويتفاوت عرض الشواطئ الرملية من جزء إلى آخر، وتتسم بانخفاض منسوبها، وتغطي موجات المد أجزاء منها وقت حدوثها. ويكثر وجود الشواطئ الرملية في الجزء المحصور بين جمسة في الشمال والغردقة في الجنوب بإجمالي ٦٠ كم، وعلى امتداد خليج أبو منقار جنوب الغردقة بحوالي ١٥ كم وفي منطقة القصير وعلى امتداد خليج فول وفي منطقة ساحل مثلث حلايب في أقصى الجنوب. ولا شك أن الشواطئ الرملية تساعد على قيام المنشآت السياحية وقيام سياحة الاصطياف على امتداد الساحل.

وتتناثر فوق الشواطئ في عدة مواضع سبخات تغطي مساحة ٢٩٢ كم^٢، وتتوزع السبخات على طول امتداد الساحل في عدة مواقع كما هو الحال حول خليج جمسة في الشمال، وفي منطقة الغردقة، وحول خليج فول (نبيل يوسف منباري، ١٩٩١ : ٦٩ - ٧٢)، وصحيح قد تبدو ظاهرة السبخات سلبية للنشاط السياحي، غير أن بعضها إذا كانت متصلة بالبحر وذات عمق مناسب يمكن استغلالها في ممارسة الرياضات المائية على نحو ما حدث في بعض القرى الواقعة على امتداد الساحل الشمالي الغربي.

الجروف البحرية:

في الأجزاء التي تختفي فيها الشواطئ تقابلنا ظاهرة الجروف البحرية الساحلية، وهي من أكثر ظواهر النحت البحري وضوحاً على طول امتداد الساحل حيث تشغل مسافة ٢٠٠ كم تقريباً وهو ما يعادل نحو خمس طول الساحل (نبيل يوسف منباري، ١٩٩١ : ٨٩)، ويكثر وجود الجروف على سواحل شبه جزيرة جمسة والتي تتألف من الحجر الجيري الميوسيني، وفي

جنوب الغردقة، وحول خليج أبو سومة، ومرسى جاسوس وجواسيس والقصير ومنطقة أبو غصون والساحل الجنوبي لشبه جزيرة بناس. وتضفي هذه الجروف في مناطق وجودها جمالاً مع الشاطئ ومياه البحر وقاعه.

الحافات والقمم الجبلية:

يحف بساحل البحر حافة جبلية إنكسارية، يعلوها بعض القمم الجبلية التي تتباين في توزيعها ومناسبتها ويصل عددها إلى مايربو على ٢٧٠ قمة، ومن أهم هذه القمم قمة جبل شنديب (١٩١٤ متراً) وقمة جبل شلال، وجبل علة، وجميعها في الجنوب، وبالقرب من رأس بناس تقع عقدة جبلية متميزة وهي عقدة حماطة والتي تضم عدداً من القمم الجبلية أهمها دهانيب، أبو جوردي، عرقوب، وعلى طريق قنا / سفاجا نجد قمة جبل عطا الله، وإذا اقتربنا من الغردقة نحو الشمال نجد كوكبة أخرى من القمم الجبلية أهمها الشايب وهو قمة قمم جبال البحر الأحمر والوحيد بها الذي يتجاوز علامة الألفين متر، وهو خامس أعلى جبال مصر بعد رباعية سيناء (كاترين، شومر، الثبت، شومر)، وإلى الشمال من جبل الشايب نجد عدداً آخر من القمم الجبلية مثل: قطار، فطيري، دخان، غارب، والأخير هو آخر قمة جبلية في سلاسل جبال البحر الأحمر في مصر. ولجبال البحر الأحمر بعض الدلالات السياحية، فالقمم الجبلية يمكن أن يكون لها أهميتها في سياحة تسلق الجبال، وتنوع ألوان الجبال يجذب هواة السياحة العلمية، وتساعد السلاسل الجبلية مع شكل الساحل على سقوط كميات من الأمطار تسمح بنمو حياة نباتية متميزة بالإضافة إلى حياة حيوانية تتنوع من جزء إلى آخر وهو مأسوف يرد ذكره بعد قليل.

ومن المعروف أن سلاسل جبال البحر تتدرج من الساحل نحو الداخل بحيث يمثل خط كنتور ٢٠٠ متراً حافتها الشرقية، ويساعد هذا التدرج على

إقامة المنشآت السياحية بمستويات مختلفة ويتوزع يسمح في فتح مجال الرؤية
للتمتع بالمنظر الطبيعي للبحر

الأودية:

يقطع السهل الساحل للبحر الأحمر عدد من الأودية الجافة التي تنحدر من
حافة السلاسل الجبلية، وتمثل القمم الجبلية منابعاً لهذه الأودية، ويبلغ عدد
هذه الأودية ١٣٠ وادياً أكبرها على الإطلاق وادى حوضين الذى ينتهى
عندشلاتين وتعادل مساحة حوضه مساحة وادى النيل فى الصعيد، ومن الأودية
الأخرى التى تنتهى عند ساحل خليج السويس فى الشمال : الدحل،
الحواشين، غارب، دارة، أبو حاد، الملاحة، وفى القطاع الذى يمتد بين الفردقة
فى الشمال ورأس بناس فى الجنوب نجد أن بعض الأودية القصيرة بسبب اقتراب
الحافة الجبلية من البحر وأهمها وادى القصير، وفى القطاع الجنوبى المحصور
بين جنوب رأس بناس ورأس حدربة بالإضافة إلى وادى حوضين نجد أودية
دعب وأيب وشعب والجمال، ولهذه الأودية أهميتها فى النشاط السياحى،
ففى بطونها وعلى جوانبها تنمو حياة نباتة غنية، وعند مصبات بعض الأودية
الجنوبية تنمو أشجار المانجروف، وتساعد الأودية التى تصل إلى البحر على شق
فتحات فى الشعاب المرجانية التى تغلق الساحل كما يصعب البعض الآخر منها
شروماً تساعد على قيام الرياضات المائية، ورعم كل ذلك فإن ثمة بعض
السليات لبعض هذه الوديان أهمها نقل مياه السيول التى تحدث بعض الأحيان
أضراراً للمنشآت السياحية.

الشعاب المرجانية:

إذا عدنا مرة أخرى إلى البحر، وفوق قاعة تمتد الشعاب المرجانية، وهى
من أبرز الظواهر المميزة للسواحل المدارية وشبه المدارية، وتعد الشعاب المرجانية
فى الجزء الشمالى للبحر الأحمر أكثر الشعاب المرجانية كاملة التكوين وانتشاراً

بالنسبة لمياه نصف الكرة الأرضية الشمالي، وتتميز شعاب البحر الأحمر بجمال ألوانها وتعدد أشكالها فهي أشبه بحديقة مائية وتحوى الملايين من الكائنات البحرية التي تجذب هواة الغوص من الخارج أو من داخل مصر. وتختلف الشعاب المرجانية في مياه البحر الأحمر على طول امتداد الساحل في توزيعها المكاني، فهناك الشعاب الهامشية وهي الشكل الذي يسود في الإقليم، إذ تمتد في خطوط طولية متاخمة لخط الساحل، ويغلب عليها اللون الأصفر أو اللون البني الفاتح، ثم الشعاب الحاجزية، وتتخذ أيضاً امتداداً طويلاً بعيداً عن الشاطئ، وتقطعها مصبات الأودية، وهناك الشعاب الحلقية التي تظهر على شكل جزر مستديرة أو بيضاوية، وتقع بعيداً عن الساحل، وتكثر هذه الشعاب أمام جمسة، كما تنتشر أعداد منها في خليج سفاجة وشمال جزيرة الجمال.

فضلاً عن ذلك تتعدد أنواع الشعاب المرجانية في قاع البحر الأحمر أمام الساحل، وقد أمكن تسجيل ٢٥٠ نوعاً، ولا يتكرر وجود ٥٠ نوعاً منها في بحار العالم الأخرى ورغم بعض السلبيات التي تترتب على وجود الشعاب المرجانية خاصة التي تسببها للملاحة فإن أهميتها السياحية تعد كبيرة بكل المقاييس، ويكفي للتدليل على هذه الأهمية تعدد مراكز الغوص والتي يصل عددها إلى ١٤٦ مركزاً.

الجزر:

تتجمع أمام ساحل البحر الأحمر كوكبة من الجزر تنتشر فوق صفحة مياه البحر، وتختلف هذه الجزر في مواضعها بالنسبة لخط الساحل أو في مساحاتها، ويبلغ عدد هذه الجزر ٤٠ جزيرة، وبعض هذه الجزر قريبة من الساحل (الجزر الساحلية أو القارية) وتبدأ من الجنوب بجزر حلايب، سيال، ميريار، مكوع، شواريط، محابيس، الجمال، سفاجا، وأخيراً جزر الجفتون أو الجفتين قبالة الغردقة، والأخيرة لها أهميتها للسياحة في الغردقة وتتكون من ثلاث جزر وهي

جفتون الكرى ومساحتها ١٣ كم ٢، وحفتون الصغرى ومساحتها حوالى أربعة كيلومترات مربعة، وابو رماني فى جنوب شرقى جفتون الكرى، وبعد حزر مضيق جوبال عند مدخل خليج السويس من الحزر القريبة من الساحل، حيث تتزاحم فى منطقة المضيق بعدد ٢٠ جزيرة أهمها شدوان، الطويلة، جوبال، القيصوم..

أما عن الجزر التى تقع بعيداً عن خط الساحل فأهمها الزبرحد (سان جوان) فى جنوب شرقى رأس بناس. وهى جزيرة بركانية مخروطية الشكل وتبعد عن الساحل بحوالى ٧٥ كم وهى الجزيرة الوحيدة التى يمكن للشخص مها أن يرى الساحلين المصرى والسعودى، ونحو الشمال بجد جزيرة ديدالوس الواقعة على دائرة عرض مرسى علم، تبعد عن الساحل بحوالى ٩٠ كم، تم جزيرتا الأخوين اللتان تبعدان عن القصير بحوالى ٦٠ كم فى الاتجاه الشمالى الشرقى، وتحيط بهما الشعاب المرجانية.

وتتباين أهمية جزر البحر الأحمر التى تقع أمام الساحل، وصحيح أنها تحلو من أى منشآت سياحية، فأن بعضها له أهميته فى جذب هواة الغوص والرياضات المائية، وبعض الجزر الأخرى تقتصر أهميتها على حماية الشاطئ من ارتطام الأمواج، وتأوى بعض الجزر العديد من الطيور-المقبمة والمهاجرة والنى تقدر أعدادها بأكثر من ١٢٠ نوعاً، وتعد جزر البحر الأحمر من المحميات الطبيعية التى يجب المحافظة عليها بحيث تكون عنصراً أساسياً من عناصر التنمية السياحية فى الإقليم.

* تعد مياه البحر الأحمر من العوامل الرئيسية التى تجذب السائحين إلى الإقليم، وقد اكتسبت هذه الأهمية من خصائصها المميزة يدعمها وجود شواطئ رملية ومراسى وقاع متنوع فوقه الحياة الفطرية. وبالقرز من الساحل تقل حدة الأمواج ويقل ارتفاعها بسبب اتجاه الرياح السائدة من الشمال الشرقى

والتي تسير موازية لاتجاه خط الساحل، ويتفاوت منسوب حركة المد والجزر أمام سواحل البحر الأحمر كما يتفاوت بين شهور السنة المختلفة، وبدون الدخول في تفاصيل هذه المناسبات يمكن القول بأن حركات المد والجزر أمام سواحل البحر الأحمر تعد مناسبة بشكل جيد لدخول السفن واليخوت للموانئ والمراسي والخروج منها، أو بعبارة أخرى فهي مناسبة لممارسة الرياضات المائية والغوص. وتتحرك التيارات البحرية في الجزء الشمالي من البحر الأحمر بموازاة خط الساحل بينما تختلف اتجاهاتها في الجزء الجنوبي من فصل إلى آخر بسبب تباين اتجاهات الرياح، إذ تتحرك في الاتجاه الشمالي في الشتاء، والعكس في فصل الصيف. ومياه البحر الأحمر فوق ذلك تعد دفيئة بشكل عام وإن اختلفت درجات حرارتها في الجزء الشمالي عنها في الجزء الجنوبي من البحر حيث تتراوح للمياه السطحية في الجزء الشمالي بين: ٢٢ - ٢٥°م في فصل الشتاء، وكم هي مناسبة للسائحين القادمين من مناطق باردة في هذا الفصل، وتتراوح بين: ٢٧ - ٣٠°م في فصل الصيف، وتسجل المياه السطحية في الجزء الجنوبي من البحر الأحمر متوسطات حرارة تزيد قليلاً على ذلك في فصل الشتاء والصيف، وهو الجزء الذي يقل فيه النشاط السياحي، وفي حالة تميزه يتوقع أن تكون درجات حرارة المياه العميقة مناسبة لهواة الغوص أو لممارسة الرياضات المائية الأخرى.

* يتمتع إقليم البحر الأحمر بمناخ جيد، وصحيح أن الإقليم يقع ضمن المناخ الصحراوي الذي يتسم بمدى حراري يومي نصلي كبير فأن دفيء الطقس في فصل الشتاء واعتدال الصيف من عند الجذب السياحي في الإقليم، وتتراوح المتوسطات السنوية لدرجات الحرارة في مناطق الإقليم بين: ٢٣°، ٢٦°م، وعلى أساس درجات الحرارة تقسم السنة في الأقاليم إلى فصلين رئيسيين، الأول منهما طويل ترتفع فيه درجات الحرارة ويضم الربيع والصيف، والآخر قصير تنخفض فيه درجات الحرارة ويضم الخريف والشتاء، وفي إقليم

البحر الأحمر تكون للرياح من حيث اتجاهاتها وسرعتها أهمية كبيرة بسبب أهمية الرياضات المائية فيه، وتشير مصادر البيانات المناخية في الإقليم إلى أن الرياح الجنوبية الشرقية هي السائدة على معظم مناطق الإقليم، تليها الرياح الشرقية، ثم الشمالية الشرقية، وتقل نسبة الرياح الجنوبية وإن كانت ترتفع نسبتها في فصل الشتاء، وباختصار فإن اتجاهات الرياح في الإقليم تساعد على الاعتدال في فصل الصيف، والدفء في فصل الشتاء، وإن كان لها بعض السلبات خاصة جلب الرطوبة من البحر في فصل الصيف خاصة في الجزء الجنوبي من الإقليم، وتوصف الرياح في الإقليم بالسرعة والقوة وأحياناً تؤدي إلى حدوث زوابع، وتتراوح سرعة الرياح بين ٩,٩ - ١٢,٥ عقده / الساعة وفوق ذلك كله يتسم إقليم البحر الأحمر بساعات طويلة من سطوع الشمس نهاراً على مدار العام، وهو من عوامل الجذب السياحي، ويساعد سطوع الشمس وخلو السماء من السحب على صفاء مياه البحر وإمكانية رؤية الأعماق وذلك بالنسبة لهواة الغوص في الأعماق، كما يساعد صفاء الجو على استمرار حركة الملاحة الجوية في سهولة ويسر وأمان.

وتتطبيق بعض الأساليب الكمية الخاصة بعلاقة المناخ براحة السائح والتي سبقت الإشارة إليها في الفصل الأول، يتضح أن معظم الأفراد في الإقليم يشعرون بالراحة في معظم فصول السنة على أساس مقياس الحرارة والرطوبة، ويأتي فصل الشتاء في المرتبة الأولى بين فصول السنة من حيث الشعور بالراحة، يليه الربيع، ثم الخريف فالصيف. ولا يختلف هذا الترتيب لفصول السنة عند حساب مقياس برودة الرياح، وبدون شك فإن حجم الحركة السياحية الوافدة إلى الإقليم يتفق إلى حد كبير مع هذا الترتيب

وتساعد الظروف المناخية لإقليم البحر الأحمر على قيام السياحة العلاجية المتخصصة وبمعاونة عناصر أخرى مثل التكوينات الرملية والمياه المعدنية والجبال، ومن الأمراض التي يساعد طقس الإقليم على علاجها مرض الصدفية الذي

يصيب جلد الإنسان، وتتعاون الرمال وأشعة الشمس في علاج أمراض أخرى مثل : الروماتويد والإلتهابات المفصليّة وبعض الإلتهابات الجلديّة، ولاشك أن علاج هذه الأمراض يحتاج إلى وقت طويل وهو مايعنى أن نشر السياحة العلاجية في بعض مناطق الإقليم سوف يؤدي إلى زيادة فترة إقامة السائح وبالتالي يعود كل ذلك بالنتفع على الإقليم.

* تنوع الحياة الفطرية في إقليم البحر الأحمر لتنوع بيئاته الجغرافية التي تتراوح بين : قاع البحر، والشواطئ، والسبخات، والجزر، والجبال، والأودية، وعلى امتداد السهل الساحلي تنمو أشجار المانجروف، وأشجار الغردق، ونبات العجرم، وفي الأودية يكثّر نمو النباتات الطبيّة مثل : الشيح والعشر والحنظل وشاي الجبل والآراك، وفي الجبال نجد السنط والطرفة واللصف وغيرها، وقد سبقت الإشارة إلى محمية علبة، وكم هي متميزة في تنوع الحياة الفطرية إذ تكاد يجمع معظم النباتات التي تنمو في الإقليم، وللحياة الفطرية في قاع البحر الأحمر أهمية خاصة في الجذب السياحي، وقد سبقت الإشارة من قبل إلى الشعاب المرجانية والتي يرتبط بها عدد كبير من أنواع الأسماك الصغيرة (١٢٠٠ نوعاً)، والتي تحتوى بها من الأسماك الكبيرة، وتتعدد ألوان هذه الأسماك وأشكالها لتلائم مع البيئة التي تعيش فيها، وتتخذ كل وسائل التمويه لتنجو من الخطر على حياتها، ومع ذلك فإن الأسماك الأكبر تحوم حول هذه الشعاب طمعاً في إلتهام الأسماك الصغيرة، ثم تأتي الأسماك الأكبر لتتغذى على الأصغر منها، وهكذا يتجمع في قاع البحر من الحياتين النباتية والحيوانية، والكل في حالة صمت، فهو إذن جمال : نل المقاييس، يجد فيها هواة الغوص سحراً لايمكن أن يقارن في أي منطقة أخرى في العالم (محببات إمام الشرايبي، ١٩٩١ : ٨٤)، وبالإضافة إلى الأسماك يعيش في مياه البحر الأحمر حوالي أربعين نوعاً من الثدييات خاصة الدرافيل، وخمسة أنواع من السلاحف البحرية النادرة (محمد رشاد الطوبى، ١٩٧٥ : ١٧).

* فى منطقة عين السخنة إلى الجنوب من السويس بحوالى ٢٥ كم سع من المياه الكبريتية، كان لها أهميتها فى العصور القديمة، ولاشك أنه بعد التدهور الذى أصاب عيون المياه الكبريتية فى منطقة حلوان يصبح لمنطقة عين السخنة أهمية كبيرة للسياحة العلاجية فى إقليم ساحل البحر الأحمر بمعاونة عناصر الجذب السياحية الأخرى.

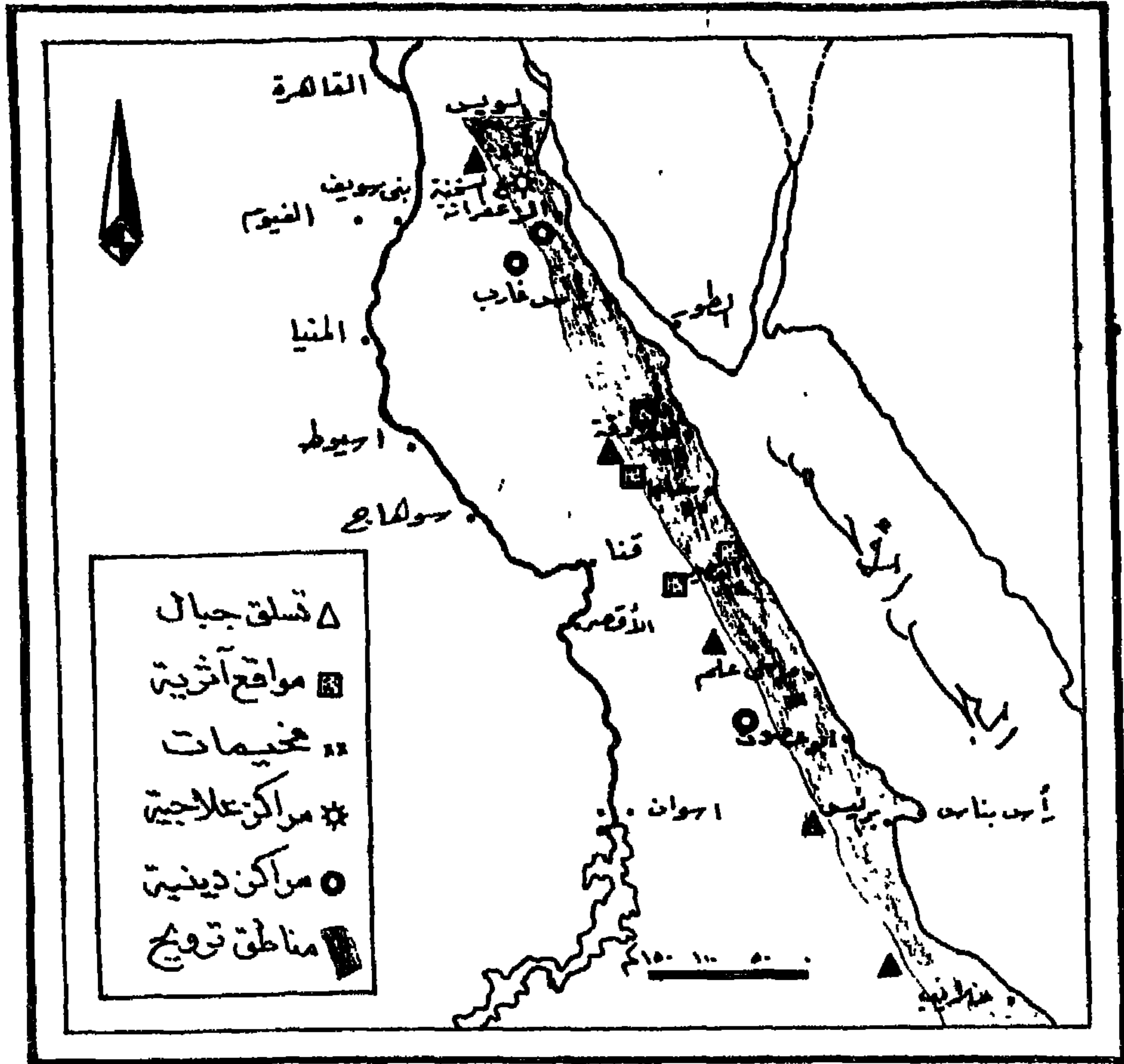
* لا يخلو إقليم ساحل البحر الأحمر من بعض المواقع الأثرية والمراكز الدينية سواء على طول امتداد الساحل أو فى المناطق المجاورة، وقد سبقت الإشارة إلى هذه المواقع فى الفصل الثانى، وأهم المراكز الدينية مقام الشيخ أبو الحسن الشاذلى.

* يتجمع على طول امتداد الساحل وفى الجبال والهضاب والأودية عدد من القبائل البدوية، لهم عادات وتقاليد خاصة يمكن الاستفادة منها فى السياحة عن طريق تنظيم رحلات وزيارات للسائحين المهتمين بالتعرف على طبائع الشعوب.

يتبين مما سبق تنوع إمكانات الجذب السياحية فى إقليم ساحل البحر الأحمر، وبعض هذه الإمكانيات ينفرد بها الإقليم دون باقى أقاليم مصر السياحية، وهو ما أكسب الإقليم خصوصية فى أنماط السياحة أو فى الحركة السياحية ومصادرها ومستويات أفرادها. (شكل ٢٦)

التسهيلات والخدمات السياحية فى إقليم ساحل البحر الأحمر

يدعم عوامل الجذب السياحى بعض التسهيلات أو الخدمات السياحية، وفى إقليم يتسم بتطرف مواقع بعض مناطقه يصبح النقل من أهم عناصر التسهيلات السياحية، ويمثل النقل الجوى المرتبة الأولى من حيث حجم الحركة السياحية الوافدة إلى إقليم ساحل البحر الأحمر، ويخدم الإقليم مطار واحد هو مطار الغردقة وهو مطار دولى بالإضافة إلى مطار صغير بمركز الجونة



المصدر وزارة السياحة والمجموعة الاستشارية ساتيك، ١٩٨٢

شكل (٢٦) - إمكانات الجذب السياحى فى إقليم ساحل البحر الأحمر

السياحى. ويستخدم للرحلات الداخلية الخاصة بهذا المركز حيث يسند رحلات من القاهرة والأقصر، وينتظر إفتتاح مطار آحر فى مرسى علم فى مارس عام ٢٠٠١ والذي يعد بداية للتممية السياحية فى الساحل الجنوبى الشرقى لمصر، ولاشك أن استكمال خطة التميمية السياحية فى الإقليم يتطلب إنشاء عدد نر من المطارات المحلية فى عين السخنة، وسفاجا، والقصير، وحلايب.

وعودة إلى مطار الغردقة مرة أخرى وهو قطب الحركة السياحية فى الإقليم، وبالاشتعاة ببعض بيانات الحركة فيه يمكن ملاحظة مايلى :

- الزيادة المستمرة والمضطردة فى عدد رحلات الطائرات التى استقلها مطار الغردقة أو غادرته حيث بلغ حجمها ٣,٥ ألف رحلة عام ١٩٨٨ ، ازدت إلى ١٧,٢ ألف رحلة عام ١٩٩٧ ، وارتفع نصيب مطار الغردقة من ٣ / إلى ٤,٩ ٪ من إجمالى حجم رحلات الطائرات التى استقبلتها مطارات الجمهورية أو غادرتها فى هذين العامين على الترتيب وتعكس هذه الأرقام الزيادة فى حجم السياحة الوافدة إلى الإقليم خاصة الدولية.

- من الطبيعى أن يستقبل مطار الغردقة رحلات غير منتظمة بسبب تباين موسمية السياحة فيه، مع ملاحظة أنه يستقبل عدداً كبيراً من الرحلات الداخلية أو ربما تكون الأخيرة مضملة بعض الشئ، إذ لا يمكن اتحادها دليلاً على ارتفاع حجم حركة السياحة الداخلية الوافدة إلى الإقليم، فأعداد كبيرة منها تنقل السائحين الدوليين من المطارات الدولية أو الداخلية فى مصر إما كعبور أو لاستكمال أعداد منهم لرحلاتهم داخل المناطق السياحية فى مصر. وتكاد يتساوى حجم الرحلات الدولية و الداخلية فى مطار الغردقة عام ١٩٩٧ ، فى حين يتفوق حجم رحلات الطيران المنتظم قليلاً على حجم رحلات الطيران غير المنتظم (العارض) إذ بلغت نسبة رحلات الأول ٥٢,٥ ٪.

ورغم أهمية النقل الجوي فى النشاط السياحى فى إقليم ساحل البحر الأحمر فإن للنقل بالطرق أهمية خاصة، إذ تتحمل شبكة الطرق عبء إنتقال السائحين بين المراكز السياحية خاصة مع عياب المطارات فى كل المناطق باستثناء الغردقة، ويتأثر امتداد محاور الطرق بشكل السهل الساحلى الذى يمتد طولياً كما يتأثر بموقع وادى النيل، إذ يخترق السهل طريقاً طولياً من خليج السويس فى الشمال إلى حلايب فى الجنوب وبطول ١٠٩٥ كم، ويربط هذا الطريق مراكز العمران على امتداد طول الساحل، ويتعامد على هذا الطريق عدد من الطرق العرضية التى تربط الإقليم ببعض مدن الجمهورية خاصة فى وادى النيل، وتتتابع هذه الطرق من الشمال إلى الجنوب على النحو التالى : طريق السويس / القاهرة و يبلغ طوله ١٨٤ كم، وطريق الزعفرانة / الكريمات وطوله ١٦٣ كم ، وطريق رأس غارب / الشيخ فضل وطوله ٢٥٥ كم، طريق سفاجا / قنا و يبلغ طوله ١٦٣ كم، وهو أهم الطرق التى تربط ساحل البحر الأحمر بوادى النيل، وقد اكتسب هذا الطريق أهمية كبيرة بعد أن أصبح ميناء سفاجا منفذاً لإقليم جنوب الصعيد على البحر الأحمر، ويستخدم هذا الطريق السائحين القادمين من الأقصر إلى ساحل البحر الأحمر، ثم طريق القصير / قفط و يبلغ طوله ١٩٤ كم وهو من الطرق القديمة فى الصحراء الشرقية، وقد سبقت الإشارة إلى أهميته فى موضع آخر فى العصور القديمة، وطريق مرسى علم / إدفو و يبلغ طوله ٢٢٥ كم، وهو من أطول الطرق الحالية التى تخترق صفحة الصحراء الشرقية فى مصر، وصحيح أن الهدف الرئيسى من إنشاء هذا الطريق كان لأسباب عسكرية، غير أن نشاط الحركة السياحية الدينية المرتبطة بزيارة مقام الشيخ أبو الحسن الساذلى قد زادت من حجم الحركة على هذا الطريق بالإضافة إلى نشاط التنمية السياحية فى منطقة مرسى علم والتنمية فى إقليم مثلث حلايب، و ينتظر أن تزداد هذه الحركة بعد إنشاء مطار مرسى علم وتنمية المنطقة المحيطة به، فضلاً عن ذلك فهناك عدد من الطرق فى الأقاليم لاتزال فى

ور الإنشاء وهى : طريق الغردقة / أسبوط بطول ٣٠٠ كم، وطريق العردقة /
سوهاج بطول ٢٤٠ كم، وطريق شلاتين / أسوان بطول ٣٢٠ كم.

ويتخذ حجم الحركة على هذه الطرق مؤشراً على النشاط السياحى فى
الإقليم، وتشير إحصائيات إدارات المرور فى الإقليم إلى عدد المركبات المسجلة
فى الإقليم بلغ ٩٩٣٦ مركبة، تكون سيارات الركوب الخاصة حوالى ربع هذا
العدد، ويحص السيارات الأجرة الخمس تقريباً، والملفت للانتباه تزايد حجم
الحافلات السياحية والتي زادت من خمس حافلات عام ١٩٩٠ إلى ٢١٨
حافلة عام ١٩٩٧. ولا يعبر حجم المركبات المسجلة فى الإقليم عن حجم
الحركة على طرق الإقليم وبالتالي دور الطرق فى النشاط السياحى، وكمتوسط
لفترة بين عامى ١٩٩٥ - ١٩٩٨ بلغ حجم حركة المركبات على طرق
الإقليم ٣,٧ مليون مركبة مع عدم وجود اختلاف واضح فى توزيعها حسب
فصول السنة المختلفة، إذ بلغ الفرق بين نسبة أعلى الفصول (الصيف) وأدنى
الفصول (الربيع) ٢,٨٪ وربما يعزى تفوق حجم الحركة فى فصل الصيف
رغم ارتفاع درجات الحرارة فى الإقليم فى هذا الفصل إلى السياحة العابرة
المرتبطة بعودة العاملين من دول الخليج لقضاء إجازة الصيف عن طريق سفاجا
والغردقة.

وكما هو الحال على المستوى القومى لا يلعب النقل البحرى دوراً مهماً فى
حركة السائحين فى الإقليم، ويخدم الإقليم عدد من الموانئ وهى من الشمال
إلى الجنوب : الغردقة ، سفاجا ، الحمراوين ، القصير، أبو غصون، برنيس،
حلايب، ويتباين دور كل منها فى حجم الحركة السياحية، وإن كان بعضها
ليس له أى دور.

وإذا انتقلنا إلى تسهيلات الإقامة فى الإقليم، يلاحظ تعدد منشآتها والتي
تضم الفنادق والقرى السياحية وبيوت الشباب والمخيمات ويمكن إيجاز توزيع
هذه المنشآت عام ١٩٩٩ على النحو التالى:

- تختلف معدلات إشغال الغرف في فنادق إقليم ساحل البحر الأحمر تبعاً لاختلاف موسمية السياحة، حيث يسجل فصل الحريف أعلى معدل للإشغال (٨٦٪)، يليه فصل الربيع (٧٨٪) ثم الصيف (٧٢٪)، وأخيراً الشتاء (٧١٪)، وذلك كمتوسط للفترة بين عامي ١٩٩٣ - ١٩٩٧.

- أما عن الخدمات، فلا شك أن مستوياتها تعكس مدى نجاح الحركة السياحية في الإقليم، ولنبداً بالخدمات الترويحية والتي تصمم المطاعم والملاعب الرياضية ودور السينما والمسارح ومجال بيع الهدايا التذكارية ومراكز الغوص.

وتعد مراكز الغوص أهم منشآت الخدمات الترفيهية في الإقليم، وعددها ١٤٦ مركزاً، ثلاثة أرباع هذا العدد يتركز في الغردقة يليها سفاجا (٢٢ مركزاً)، ثم القصير (٧ مراكز)، ومرسى علم (٥ مراكز)، وفي تقدير أن ١٥٪ من حجم السائحين الأجانب يأتون إلى الإقليم لممارسة رياضة الغوص (هشام محمود جمال، ٢٠٠٠ : ١٤٩)، وتتركز المطاعم في الغردقة، ونفس الشيء بالنسبة لدور السينما والمسارح، ويخدم السياحة في الإقليم ٧٣٥ محلاً لبيع الهدايا التذكارية يتركز ٨٦٪ منها في الغردقة.

ويعانى إقليم الساحل البحر الأحمر من القصور في بعض خدمات البنية الأساسية خاصة مياه الشرب التي ينقل معظمها من النيل عن طريق حط أنابيب يصل بين قنا وسفاجا، وآخر من الكريمت إلى الغردقة، ولاتكفى الكميات المنقولة من النيل حاجة الاستهلاك، مما يضطر معه استكمال الاستهلاك من محطات تحلية المياه في المدن أو في القرى السياحية، وهناك مشروع بمد حط أنابيب للمياه يمتد من المعادي إلى السويس وينتهي عند عين السحة، ويهدف هذا المشروع إلى توفير إحتياجات المشروعات الزراعية والصناعية والسياحية بالمياه في صحراء السويس والجزء الشمالى من ساحل خليج السويس، ولاشك أن تنمية السياحة على امتداد القسمين الأوسط والجنوبى من الساحل يتطلب توفير

الإحتياجات من مياه الشرب، وربما كانت مشكلة الطاقة الكهربائية أقل حده من مثيلتها لمياه الشرب إذ يستمد سكان الإقليم حاجتهم من الكهرباء من ثلاث محطات لتوليد الطاقة الكهربائية فى الغردقة والزعفرانة وأبو غصون، بالإضافة إلى محطات التوليد الخاصة بالقرى السياحية، ومثل باقى أقاليم مصر شهدت خدمات الاتصال فى الإقليم تطوراً واضحاً فى السنوات الأخيرة، غير أنه يبقى من الضرورى توفير هذه الخدمات فى المناطق المزمع تنميتها سياحياً فى الإقليم.

ملامح الحركة السياحية فى إقليم ساحل البحر الأحمر

يعد إقليم ساحل البحر الأحمر أهم الأقاليم السياحية فى مصر من حيث حجم الحركة السياحية، إذ استوعب حوالى ٧٨٠ ألف سائح أجنبى وعربى تكون مايقرب من خمس حجم الحركة السياحية الدولية الوافدة إلى مصر عام ١٩٩٧. واستناداً إلى البيانات الإحصائية المتاحة يمكن تحديد أهم ملامح الحركة السياحية الوافدة إلى الإقليم على النحو التالى:

* الزيادة المضطردة فى حجم حركة السياحة الدولية الوافدة إلى الإقليم إذ بلغ ١١ ألف سائح عام ١٩٨٨، ارتفع هذا العدد إلى ٧٨٠ ألف سائح عام ١٩٩٧ أى أن عدد مرات التضاعف قارب السبعين مرة، ورغم ذلك فالتذبذب فى حجم حركة السياحة الدولية للإقليم سمة مميزة تبعاً للأحداث السياسية فى مصر أو إقليم الشرق الأوسط أو بعض الظروف العالمية والداخلية وهو ما سبقت الإشارة إليه فى الفصل الرابع فى أكثر من موضع.

* يحتلف حجم حركة السياحة الدولية الوافدة إلى الإقليم حسب الجنسيات عن مثيله فى مصر، إذ احتل السائحون الأوربيون المرتبة الأولى بنسبة ٥٤,٢٪ من الإجمالى، تلاهم السائحون الأمريكيون بنسبة ١٧,٤٪، ثم السائحون العرب بنسبة ١١,١٪، وأسهم السائحون من جنسيات أخرى بباقى

النسبة عام ١٩٩٧، ولاشك أن أنماط السياحة في الإقليم تناسب السائحين من دول أوروبا ودول الأمريكتين على عكس العرب الذين يفضلون القاهرة والإسكندرية في المقام الأول.

* يحتل شهر أغسطس المرتبة الأولى في حجم حركة السياحة الدولية الوافدة إلى الإقليم ونسبة ٤,٤٪ عام ١٩٩٧، يليه شهر أكتوبر ونسبة منقاربة (١٣,٩٪)، في حين يحتل شهر يناير المرتبة الأخيرة ونسبة (٤,٨٪)، كما يتباين حجم الحركة حسب فصول السنة إذ يحتل فصل الخريف المرتبة الأولى، يليه الصيف ثم الربيع وأخيراً الشتاء.

ورغم كل ذلك فالفارق بين الفصول باستثناء الخريف يعد محدوداً وهو ما يؤكد ضآلة أثر الموسمية في حركة السياحة الدولية الوافدة إلى الإقليم، وبحساب معامل الموسمية للحركة السياحية الدولية يتضح أن شهر أكتوبر يسجل أعلى قيمة، يليه أغسطس ثم نوفمبر، أبريل، ديسمبر، في حين يصل المعامل إلى أدناه في يونيو (٥٧,٧٪)، وتتأثر هذه الموسمية بتدفق السياحة العربية في الصيف، وتدفق السياحة الأوروبية والأمريكية في الشتاء (هتنام محمود حمال، ٢٠٠٠ : ١٩٦ - ١٩٧).

* بلغ حجم الليالي السياحية الدولية في الإقليم ٤,٧ مليون ليلة سياحية أو ما يوازي ١٧,٥٪ من إجمالي عدد الليالي السياحية في الجمهورية عام ١٩٩٧، وبلغ متوسط الإقامة للسائح ست ليالٍ / سائح.

* بلغ حجم حركة السياحة الداخلية الوافدة إلى الإقليم ٧٧,٤ ألف زيارة سياحية عام ١٩٩٧، والملاحظ أن حجم هذه الحركة في تزايد مستمر حيث قدر بحوالي ٥,٢ ألف زيارة سياحية عام ١٩٨٠ أي أن حجم الحركة زاد بمقدار ٢٧ مثل بين عامي ١٩٨٠، ١٩٩٧ ويشكل حجم السياحة الداخلية

الوافدة إلى الإقليم ما يقرب من ثلث إجمالي الحركة السياحية الوافدة إلى الإقليم عام ١٩٩٧ .

* يحتل شهر سبتمبر قمة الحركة السياحية الداخلية في الإقليم يليه أغسطس ويوليو، ويُفسر ذلك بموسم الإجازات، ولاشك أن اختلاف درجات الحرارة في الشهور الثلاثة له تأثيره في ترتيب هذه الشهور، فاحتلال سبتمبر للقمة يعنى أن الزائرين للإقليم يؤخرون زيارتهم لحين تحسن أحوال الطقس، فضلاً عن منافسة مناطق الأصبطياف على الساحل الشمالى لمصر فى يوليو وأغسطس. وعلى عكس الحركة السياحية الدولية يحتل شهر يناير مركزاً جيداً بالنسبة للسياحة الداخلية فى الإقليم حيث يتفق مع إجازة نصف العام للمدارس والجامعات، وثمة اختلاف آخر بين الحركتين يتمثل فى احتلال فصل الصيف المرتبة الأولى فى حجم حركة السياحة الداخلية بين فصول السنة، يليه الخريف ثم الربيع وأخيراً الشتاء.

* قضى السائحون من داخل مصر فى الإقليم حوالى ١٢,١ مليون ليلة سياحية عام ١٩٩٧ أو ما يوازي خمس إجمالي عدد الليالى السياحية فى الإقليم، وتختلف السياحة الداخلية عن مثيلتها الدولية فى ارتفاع متوسط إقامة السائح والذي بلغ ٨,٦ ليلة / سائح عام ١٩٩٧، ويعزى هذا التفوق إلى قيام السائح الداخلى برحلة واحدة فى منطقة واحدة من مناطق الإقليم، على عكس السائح الأجنبى الذى يزور أكثر من إقليم سياحى فى مصر فى الرحلة الواحدة.

المناطق السياحية الرئيسية فى إقليم ساحل البحر الأحمر:

تتوزع المناطق السياحية على طول امتداد ساحل البحر الأحمر من الشمال إلى الجنوب، وتضم كل منطقة عدداً من المراكز التى تتركز بشكل واضح ومميز

فى الغردقة أو بالقرب منها، ويبدو أن أهمية الغردقة كحاضرة للمحافظة وإساء أول مركز سياحى فيها بالإضافة إلى توافر مقومات الجذب السياحى ما يفسر هذا التركيز، ولاشك أن توزيع المناطق السياحية فى الإقليم يتصف بالتغير على المستويين المكانى والزمانى، ويتوقع زيادة فى أعدادها فى السنوات القادمة خاصة على الساحل الجنوبى للبحر الأحمر، وفيما يلى دراسة للمناطق السياحية الرئيسية فى الإقليم وذلك من الشمال إلى الجنوب.

* منطقة الجزء الشمالى من ساحل خليج السويس:

تشغل هذه المنطقة الجزء الواقع بين رأس جمسة فى الشمال وعين السخنة فى الجنوب، ويتوافر فى المنطقة بعض مقومات الجذب السياحى خاصة الشواطئ الرملية والشعاب المرجانية والحياة الفطرية، والمياه الكبريتية (عين السخنة)، ورغم كل ذلك فإن هذه المنطقة هى أقل مناطق الساحل فى حجم الحركة السياحية، ومعظم هذه الحركة من السياحة الداخلية بسبب قربها من القاهرة ومحافظات الدلتا، حيث تفد إليها أعداد من سكان هذه المحافظات فى المناسبات وعطلات نهاية الأسبوع، وبعبارة أخرى فإن قوام هذه الحركة من زوار اليوم الواحد.

* منطقة الغردقة:

وهى أهم المناطق السياحية على طول إمتداد ساحل البحر الأحمر على الإطلاق سواء للسياحة الدولية أو للسياحة الداخلية، وتقع مدينة الغردقة عند إلتقاء دائرة عرض ١٥° ٢٧' شمالاً بخط طول ٤٩° ٣٣' شرقاً، وعلى خط عرض أسيوط فى الوادى، وتبعد عن مدخل خليج السويس فى الشمال بنحو ٣٩١ كم، وعن مدينة سفاجا فى الجنوب بنحو ٦٣ كم، واخنيرت الغردقة حاضرة لقسم البحر الأحمر التابع لمصلحة الحدود عام ١٩٢٢ قبل أن تصبح محافظة عام ١٩٦٠. وصحیح أن نمو الغردقة فى مراحلها الأولى من محلة


عمرانية صغيرة إلى مدينة يعود إلى استغلال البترول غير أن النشاط السياحي خاصة بعد إنشاء قرية مجاويش عام ١٩٧٩ كان من أهم عوامل نموها بالإضافة إلى إنشاء مركز الجونة السياحي في شمالها عام ١٩٩١ ، وقد وصل نمو المدينة لتغطي رقعتها المبنية مساحة ٤٦١ كم٢ عام ١٩٩٩ (هشام محمود جمال، ٢٠٠٠ : ٢٨٩) يقطنها من السكان حوالي ٦٠ ألف نسمة عام ١٩٩٦ بعد أن كان عددهم يحوم حول الرقم خمسة آلاف نسمة عام ١٩٦٠ .

وتعد السياحة من أهم وظائف مدينة الغردقة خاصة بعد صدور القرار الوزاري رقم ٧٠ لعام ١٩٦٤ باعتبار ساحل البحر الأحمر منطقة سياحية وإنشاء جهاز تخطيط السياحة، وتقدر مساحة الاستخدام السياحي فيها بحوالي ١٤٠ / من إجمالي مساحة الاستخدامات عام ١٩٩٩ .

وتتملك منطقة الغردقة معظم مقومات الجذب السياحي في إقليم ساحل البحر الأحمر خاصة الشواطئ الرملية، والشعاب المرجانية في القاع، ويقع أمامها مجموعة من الجزر أهمها الجفتون، أبو رمائي، أبو منقار، وجزيرتا أم جاويش الكبرى وأم جاويش الصغرى، كما يتناثر على الشاطئ عدد من السبخات، وينتهي إلى البحر عدد من الأودية، ويتمتع الساحل أمام الغردقة بحماية طبيعية من الأمواج ، كما أن حركات المد والجزر تحميه من التلوث، بالإضافة إلى كل ذلك تتركز في مدينة الغردقة معظم المنشآت الخدمية في محافظة البحر الأحمر.

وتضم منطقة الغردقة خمسة مراكز سياحية من مجموع عشرة مراكز على طول امتداد ساحل البحر الأحمر وهي من الشمال إلى الجنوب الجونة شمال الغردقة، والغردقة، ومجاويش وأبو المخادع وأبو سومة في جنوب الغردقة، ويبلغ

إجمالي أطوال السواحل المستغلة في السياحة في هذه المراكز حوالي ٦٠ كم تكون ما يقرب من ثلثي إجمالي أطوال سواحل المراكز السياحية على ساحل البحر الأحمر، وتبلغ مساحة هذه المراكز حوالي ٥٧ كم ٢ أو ما يعادل نصف إجمالي المساحة المستغلة في السياحة في ساحل البحر الأحمر عام ١٩٩٩ ، وتعد قرية مجاويش أقدم القرى السياحية على ساحل البحر الأحمر، (١٩٧٩) وقد تولى إدارتها نادي البحر المتوسط الفرنسي حتى عام ١٩٨٥ ثم آلت ملكيتها بعد ذلك إلى الدولة، وتشغل قرية مجاويش مساحة مقدارها ١,٦ كم ٢ ، وتطل على البحر بواجهة طولها ٤,٣ كم، وتشغل المساحات المكشوفة فيها نحو ثلاثة أرباع مساحتها، ويغطي ثلث المساحة المكشوفة مساحات خضراء، وتضم القرية كل الخدمات من ملاعب ومحطة لتوليد الكهرباء ومحطة للمياه.



صورة (٧) : مركز الجونة السياحي - الفردقة

ويقع مركز الجونة شمال الغردقة بحوالى ٢٣ كم، ويعود تاريخه إلى عام ١٩٩١ وتمتلكه شركة أوراسكوم هولندج للسياحة والفنادق، ويتعل هذا المركز مساحة تبلغ ١١,٥ كم^٢ ويطل على البحر بواجهة بحرية طولها ٧,٥ كم، وتشغل المساحة المستغلة فى السياحة فيه ٧,٥ كم^٢، ويتميز هذا المركز باتساع مساحة الأراضى المكشوفة التى تكون ١٨٥ / من جملة مساحته، وهو مخدم بالطرق والمنشآت الخدمية المختلفة.

* منطقة سفاجا :

تضم هذه المنطقة مركزين سياحيين هما : سفاجا وكلاوى، ويتغل المركز الأول مساحة مقدارها ٦,٨ كم^٢ والثانى ١٤,٦ كم^٢، ولاتختلف مقومات الجذب السياحى فى هذه المنطقة عن باقى مناطق ساحل البحر الأحمر، وإن كان لوجود ميناء سفاجا أهمية كبيرة كمنفذ بحرى رئيسى على ساحل البحر الأحمر، كما تتميز المنطقة بقربها من وادى النيل بسبب امتداد ثنية قنا نحو الشرق.

* منطقة مرسى علم:

وهى من المناطق السياحية الحديثة على ساحل البحر الأحمر، وتضم مركز سياحى واحد (مرسى علم) مساحته ١٧ كم^٢، وطول شاطئه ٣,٨ كم، وتتميز هذه المنطقة ببعدها عن مراكز العمران على الساحل وإن كان يربطها بباقى المناطق الطريق الساحلى، كما يصلها بالنيل طريق إدفو / مرسى علم، فضلاً عن ذلك تتعدد المواقع التى تصلح للتنمية السياحية فى شمالها أو فى جنوبها، كما تقرب من المنطقة التى يوجد فيها مقام الشيخ أبو الحسن الشاذلى، ولاشك أن تشغيل مطار مرسى علم سوف يسهم فى زيادة الحركة السياحية الوافدة إلى المنطقة.

* منطقة رأس بناس:

وهى آخر المناطق السياحية فى الجنوب، وتمتلك هذه المنطقة العديد من

مقومات الجذب السياحي، ففيها أكبر الرؤوس البحرية، وأكبر الخلدان أيضاً، كما تتعدد الجزر أمام سواحلها، ويبلغ مساحة هذه المنطقة ٤,٢ كم ٢ وطول شاطئها ١١ كم، وتواجه السياحة في هذه المنطقة عدة مشكلات أهمها الوضع العسكري للمنطقة، وصعوبة استغلال مياء برنيس في النقل السياحي، وتطرف موقعها ونقص مياه الشرب وغيرها من المشكلات.

يبقى في النهاية ضرورة التأكيد على أن هذه المناطق السياحية الواقعة على طول امتداد ساحل البحر الأحمر لاتعبر عن إمكانات الجذب السياحي التي تتوافر في الإقليم والتي يمكن أن تسهم في قيام عدة مناطق أخرى وهو ما سوف يرد في الجزء الخاص بالتنمية السياحية لساحل البحر الأحمر

التنمية السياحية لساحل البحر الأحمر

أجرت وزارة السياحة بالإشتراك مع المجموعة الإستشارية الفرنسية «ساتيك» حصرًا شاملاً لمقومات الجذب السياحي على طول امتداد ساحل البحر الأحمر، وحددت أكثر من موقع للتنمية السياحية في ضوء إمكانات كل منها مع تصنيف هذه المواقع إلى مستويات معينة، وانتهت هذه الدراسات إلى وضع خطة طموحة للتنمية السياحية لساحل البحر الأحمر يبدأ تنفيذها من عام ١٩٨٢ وفي عدة مراحل وفق عدة اعتبارات يمكن إيجازها على النحو التالي: (محبات إمام شرابي، ١٩٩١: ٨٧ - ٨٨).

- الوضع في الاعتبار خصائص مقومات الجذب السياحي لساحل البحر الأحمر والتي يمكن أن تجذب نوعيات خاصة من السائحين.

- أن هذه النوعيات من السائحين تشكل سبة صغيرة من حجم السياحة العالمية، وهو ما يعنى أن عنصر الجذب في ساحل البحر الأحمر يتسم بأنه متخصص بدرجة كبيرة جداً.

- أن غالبية الراغبين في هذا النوع المتخصص من السياحة من ذوى الدخل المرتفع.

- يراعى أن تكون التسهيلات السياحية حاصه منشآت الإقامة من الدرجتين الممتازة-والأولى وفي ضوء إمكانات الجذب السياحي فى الإقليم ووفق هذه الإعتبارات حددت الحطة ثلاث مراحل للتنمية السياحية فى الإقليم بحيث تشمل كل مرحلة عدداً من المناطق على أساس إمكانات كل منطقة وطروف كل مرحلة من المراحل الثلاث :

* المرحلة الأولى:

وتنفذ فى ثلاث مناطق وهى:

- المنطقة المحصورة بين مدينة السويس فى الشمال ومدينة الغردقة فى الجنوب.

- منطقة الغردقة.

- المنطقة المحصورة بين الغردقة فى الشمال حتى جنوب القصير فى الجنوب.

على أن يبدأ التنفيذ أولاً فى منطقة الغردقة لعدة أسباب أهمها وجود مدينة الغردقة حاضرة المحافظة حيث تتجمع معظم خدمات البنية الأساسية فى الإقليم، أضف إلى ذلك ارتفاع حجم سكان المنطقة بالمقارنة بباقى المناطق.

* المرحلة الثانية:

وتشتمل هذه المرحلة على منطقتين، الأولى منهما وهى المحصورة بين الزعفرانة فى الشمال حتى جنوب رأس غارب فى الجنوب، والثانية تمتد بين مرسى علم فى الشمال وأبو غصون فى الجنوب.

* المرحلة الثالثة:

وتشتمل هذه المرحلة أيضاً على منطقتين، الأولى منهما وتمتد من جنوب

رأس غارب فى الشمال حتى الغردقة فى الجنوب، والثانية من جنوب أبو عصون حتى حلايب فى الجنوب. ويسبب الظروف التى تعرضت لها منطقة مثلت حلايب فى أقصى الجنوب ثم تعديل الخطة حيث أعطيت الأولوية لمنطقة المثلث عن مناطق أخرى فى الإقليم.

ولتنفيذ هذه المراحل وضعت الخطة برنامجاً زمنياً لإزدواج طريق السويس / حلايب، وإنشاء طرق أخرى تربط الوادى بالإقليم، ورصف الطرق الحالية، وتوفير خدمات البنية الأساسية من مياه وكهرباء وصرف صحى وخدمات الهاتف.

وعلى أساس مقومات الجذب السياحى لكل منطقة كان من الضرورى تصنيف المواقع السياحية والترويجية على طول امتداد الساحل إلى عدة مستويات عددها ستة وهى:

(١) مواقع تصلح لإقامة مراكز تجارية وترويجية:

وعددها ستة وهى الغردقة ، سفاجا، القصير، مرسى علم، أبو عصون، برنيس. وتضم هذه المواقع محال تجارية، ومطاعم ، ونوادى ليلية، وكازينوهات بالإضافة إلى معارض الأحياء المائية والعروض البحرية للدرافيل.

(٢) مواقع تصلح لإقامة مراسى:

وتتوافر فى هذه المواقع الرؤوس التى تصلح لرسو السفن واليخوت على المستوى الدولى، ويلحق بها مراكز تجارية وترويجية، وعدد هذه المواقع أربعة وهى سفاجا، مرسى علم، أبو غصون، برنيس.

(٣) مجمعات سياحية وترويجية ذات مستوى دولى من الدرجة الأولى

(أ): (شكل ٢٧)

وعدد مواقع هذه المجمعات ستة فى الجمشة، ودشة الضبعة شمال سفاجا،



المصدر وزارة السياحة والجمهورية الإستشارية الفرنسية بباريس ، ١٩٨٢م
شكل (٢٧)

وفي جنوب القصير، وأبو غصون ، وبرنيس . وتشتمل هذه المجمعات فنادق وقرى سياحية ومراكز للتخييم وكرافانات، كما يخدم كل مجمع مركز تجارى وترويحى ومرسى صغير للقوارب واليخوت.

(٤) مجمعات سياحية وترويحية ذات مستوى دولى من الدرجة الثانية (ب):

تتسم هذه المجمعات بانتشارها الواسع إذ يبلغ عدد مواقعها ٥٧ موقعا، وتشتمل هذه المجمعات على قرى سياحية ومراكز للتخييم وكرافانات، ويخدم كل مجمع مركز تجارى صغير ومرسى صغير للقوارب واليخوت.

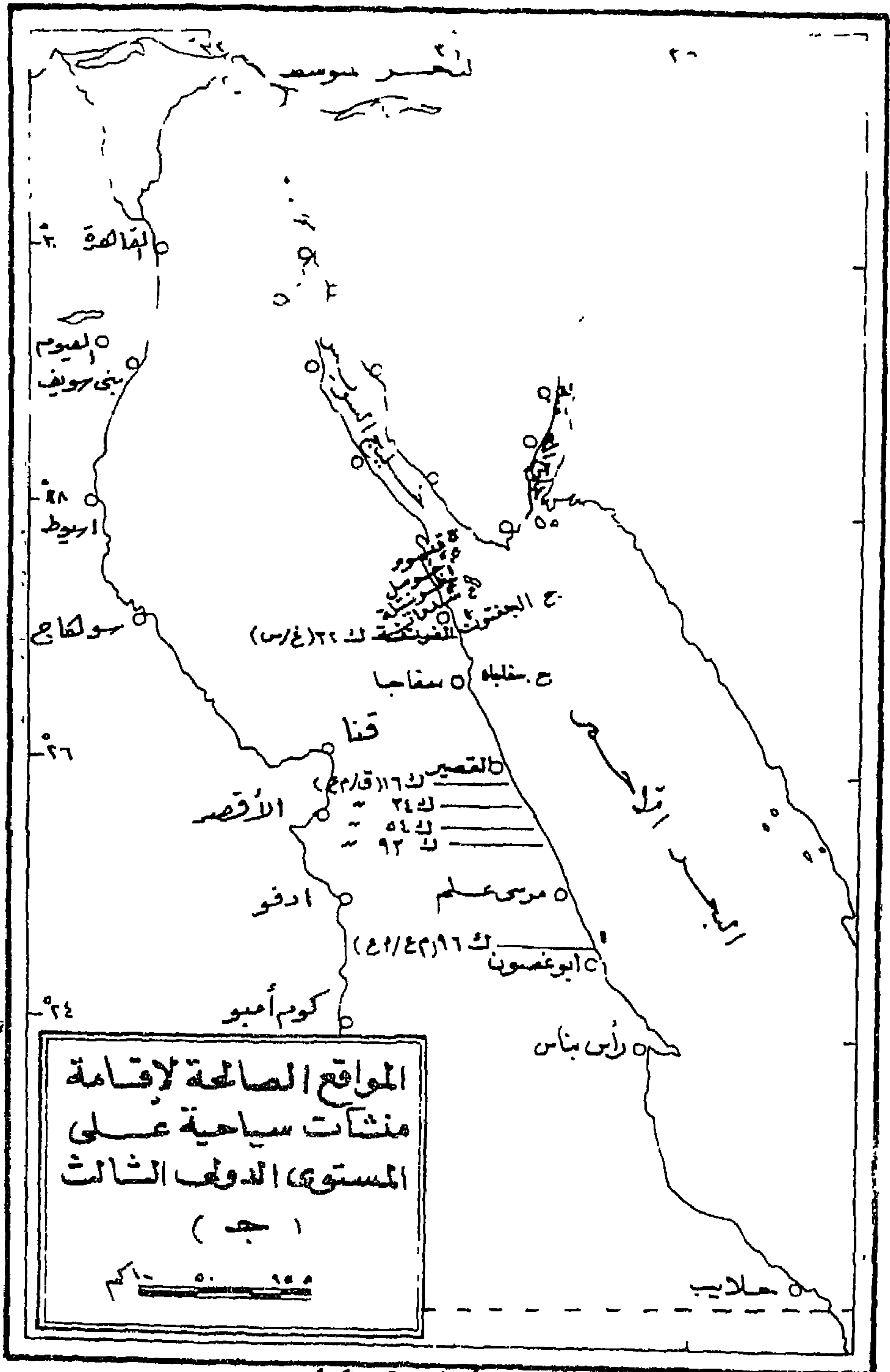
(٥) مجمعات سياحية وترويحية ذات مستوى دولى من الدرجة الثالثة (ج): (شكل ٢٨)

وتشتمل على مراكز التخييم والكرافانات وكل مايلزمها من خدمات مثل : المياه والكهرباء والصرف الصحى، بالإضافة إلى مرسى صغير للقوارب واليخوت، ويمكن إقامة هذه المجمعات فى أربعة مواقع جميعها بين القصير فى الشمال سى علم فى الجنوب (الكيلو ١٦ ، مرسى القبلى، الكيلو ٤٦ ، الكيو ٩٣).

المصايف: (شكل ٢٩)

وتخصص مواقعها للسياحة الداخلية خاصة لسكان الوجه القبلى، ويبلغ عدد مواقع هذه المصايف خمسة وهى الكيلو ٦٢ بين السويس والزعفرانة، فردقة، ورأس أبو سومة (جنوب الفردقة) وكلاوى جنوب سفاجا، والكيلو ٤٠ سفاجا والقصير.

ويبقى فى النهاية ضرورة الإشارة إلى أنواع المراكز الشاملة للجذب السياحى لترويحى على امتداد ساحل البحر الأحمر كما يوضحها الشكل (٢٥).



مصدر: وزارة السياحة المصرية الإستشارية الفرنسية سابقاً ، ١٩٨٢ م

شكل (٢٨)



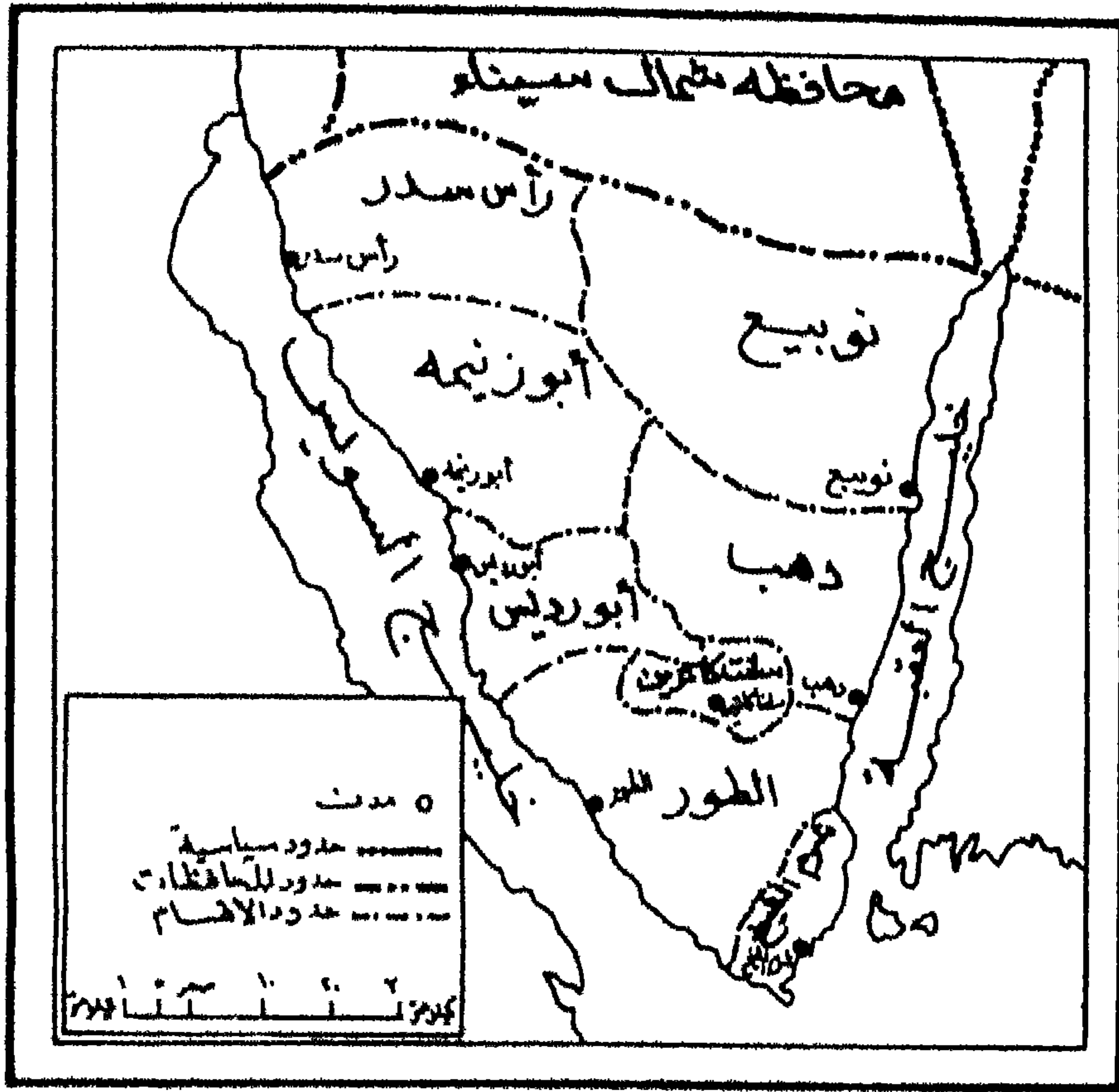
المصدر: وزارة السياحة والجمهورية الإستشارية الفرنسية سائلك، ١٩٨٢م

شكل (٢٩)

ثالثاً إقليم جنوب سيناء

يشغل إقليم جنوب سيناء القسم الجنوبي من شبه جزيرة سيناء أو بعارة أخرى يمثل محافظة جنوب سيناء، ويحده من الشرق خليج العقبة بطول ٢٦٠ كم، ومن الغرب خليج السويس بطول ٣٠٠ كم، ومن الشمال محافظة شمال سيناء، وهو أشبه بمثلث قاعدته في الشمال، ورأسه في الجنوب (رأس محمد)، ويشغل إقليم جنوب سيناء مساحة تبلغ ٣٠ ألف كم^٢ أو ما يوازي ٣ / ١ من المساحة الكلية لمصر، ونصف إجمالي مساحة شبه جزيرة سيناء ويضم الإقليم المراكز الإدارية الثمانية التي تكون محافظة جنوب سيناء، اثنان منها يطلان على خليج العقبة في الشرق وهما نويبع ودهب، وثلاثة تطل على خليج السويس في الغرب وهي من الشمال إلى الجنوب رأس سدر، أبو زيمة، أبو رديس، ثم الظور وله وجهتان بحريتان على خليج العقبة وخليج السويس، أما مركز شرم الشيخ فهو يمثل رأس مثلث شبه جزيرة سيناء من ناحية الجنوب، وآخر المراكز الإدارية هو مركز كاترين وموقعه داخلي. وتحمل حواضر هذه المراكز نفس أسماء المراكز. ومدينة الطور هي حاضرة محافظة جنوب سيناء التي تقع على خليج السويس إلى الجنوب من نفق قناة السويس (أحمد حمدي) بحوالي ٢٧٠ كم. (شكل ٣٠)

وتتعدد مقومات الجذب السياحي في إقليم جنوب سيناء التي تتراوح بين الجبال والوديان والساحل بكل ظاهراته والمناخ الجبلي والمناخ الحار بالإضافة إلى عدد من المواقع الأثرية والتي سبقت الإشارة إلى بعضها في الفصل الثاني، وصحيح أن إمكانات الجذب السياحي في جنوب سيناء لفتت إنباه القائمين على أمر السياحة في مصر منذ فترة طويلة غير أن استغلالها لم يبدأ بشكل جدى إلا بعد عودة سيناء إلى السيادة المصرية عام ١٩٨٢. ويمكن إيجاز أهم مقومات السياحة هذا الإقليم جنوب سيناء في النقاط التالية:



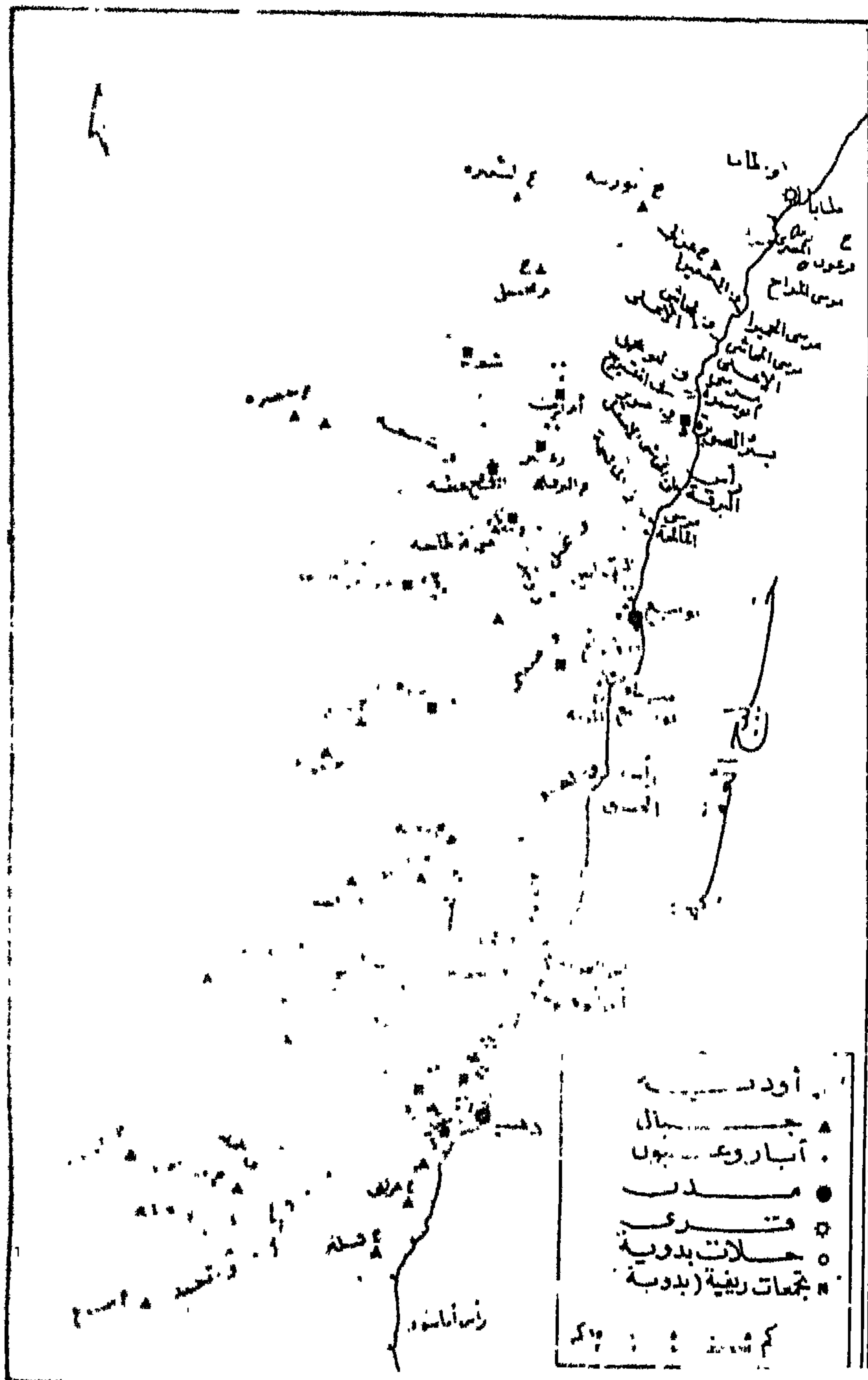
شكل (٣٠) الأقسام الإدارية لمحافظة شمال سيناء

* يتميز الإقليم بموقع جيد له أبعاده المختلفة على السياحة، فهو جزء من إقليم شبه المعمور المصري الذي توليه الدولة اهتماماً خاصاً في النصف الشمالي بشكل عام والتنمية السياحية على وجه الخصوص، فضل الإقليم على خليج العقبة في الشرق وخليج السويس في الغرب، لإسناده إلى البحر الأحمر من ناحية الجنوب، وقد ترتب على ذلك زيادة فرص قيام المشاطف السياحية على طول امتداد سواحل كل من خليج العقبة وخليج السويس، فضلاً عن أهمية هذا الموقع مدعماً بالموقع الفلكي وتضاريس الإقليم في أن اكتسب هذا الإقليم

مباحاً متميراً بحيث يكون في معظمه، فليس مباحاً فائماً مداته في مصر من ترر سماته الاعتدال معظم شهور السنة وإن كان يميل إلى البرودة في فصل الشتاء في المناطق الجبلية العالية، وفوق ذلك كله فإن إقليم جنوب سيناء يعد أقرب أقاليم مصر السياحية إلى أسواق السياحة العربية أو السوق الإسرائيلي، وهو قريب أيضاً من الأسواق الأوروبية.

* يغطي معظم إقليم جنوب سيناء تكوينات أركنة صلبة تتركز في الجنوب وعلى طول امتداد ساحل خليج العقبة، تتحول في الشمال إلى تكوينات من الحجر الجيري الكريتاسي، وتتجمع في التكوينات الصلبة أنواع عديدة من المعادن بكسب الجبال ألواناً مختلفة تجذب فئة معينة من السائح المهتمين بالسياحة العلمية، وحتى السائح العادي يجد متعة في متابعة هذه الألوان في أثناء تحركاته على طرق الإقليم، وقد تعرضت التكوينات الصلبة لفعل الإنكسارات التي اتحدت منها الأودية التي تحترق صفحة الإقليم مجاوراً لمسارها نحو خليج العقبة والسويس، وعندما يسقط المطر تحمل هذه الأودية مياهه، تكون على هيئة سبول بحيث تجد طريقها إلى الساحل فتسبب أضراراً للمشآت السياحية إذا كانت في طريقها

التي تسبب تلح جنوب سيناء بالوعوره إذ تتراكم الحمال في وسطه على شكل حجره في أهمها رابعة كاترين، موسى، شوهر، النبت، وجبل كاترين هو من أقدم اليناءات في مصر، أما في موضع آخر، وتنحدر الكتلة الجبلية بسندة إلى الشرق، الجبال الحمال على مياه خليج العقبة في مواضع عديدة، وسيل بعض الأودية إلى خليج العقبة وأهمها نهر، النصب، كند، شمال (شكل ٣١)، من أهم الأودية في مصر، لا تحرى نحو البحر وقد لا تصل إلى مياه خليج السويس حيث تنتهي في سهول داب ساعات منبائه وهي الرخة، المرخاء، القاع، ومن أهم الأودية التي تنحدر من الكتل الجبلية نحو الغرب: سدر،




- | | |
|---|----------------------|
| ○ | أوديسة |
| ▲ | جبال |
| ● | آبار ومياه |
| ● | مدن |
| □ | قري |
| ○ | حلات بدوية |
| ■ | تجمعات ريفية (بدوية) |

المصدر: أطلس مصر الطبوغرافى، مصادر

شكل (٣١) طبوغرافية مناطق خليج النوبة

عردن، سدرى، فيرا، أم بجممة وفيرا هو أهم هذه الأودية حيث يسير معه
 حبر، كبير من الطريق الذى يصل ساحلى خليج العقبة والسويس بمدينة سانت
 كاترين فى وسط الكتلة الجبلية. وتنحدر الكتلة الجبلية مرة تالتة نحو الشمال
 لتتحول إلى هضبة (العجمة) تم هضبة التيه فى شمالها، والنى سداً منها
 مسارات روافد وادى العريش أكبر أودية سياء طولاً والذى ينتهى على ساحل
 البحر المتوسط بالقرب من موقع مدينة العريش، تم وادى سدر الذى يصب فى
 خليج السويس فى الغرب.



صوره (٨) اقتراب الحافة الجبلية من مياه نخييج، العقبة
 (منطقة المعجنة - طريق نويح - طابا)

والحلاصة نحن أمام بيئة تصاريسية متنوعة، شمل جبلاً وهصاباً وسهولاً
 وأودية، وبضيف إليها سواحلاً يتعرج خطها فى بعض المواقع مكونة حلججاً



صورة (٩) الشعاب المرجانية في قاع خليج العقبة

صغيرة ورؤوساً ترر داخل المياه، ومن أهم الرؤوس على طول امتداد ساحل خليج العقبة المصرى البرقة، الحبيق فى منطقة بويبع، والقروود، أبو قلوب، أئاتور فى منطقة ذهب، وتسمح هذه الرؤوس بقيام عدد من المراسى التى تساعد على ممارسة الرياضات المائية فى خليج العقبة وهى من الشمال إلى الجنوب : المراح، الحميرا، مقلا، المحاسى الأعلى، أبو سمرة، المالحه، البرقة ثم بويبع، ولنا وقفة أخرى مع هذه المراسى عند متابعة التنمية السياحية فى الإقليم. ولاشك أن كل هذه المظاهر التضاريسية تمثل عناصر جذب سياحية جيدة فى الإقليم، فالبعض من السائحين يجدون ضالتهم فى تسلق الجبال، والبعد الآخر منهم يمارسون الرياضات المائية وخاصة الغوص فى مياه الخليج، وقسم ثالث من السائحين يسلكون الأودية لممارسة سياحة السفارى وهكذا.

* يتسم قاع خليج العقبة بالعمق الكبير الذى يرجع إلى شأته الأخدودية إذ يصل إلى نحو ١٠٠٠ متراً، فهو إذن أعماق بحار الأرض بالنظر إلى اتساعه وهو ما يجعل خليج العقبة أكبر حجماً من حجم خليج السويس (جمال حمدان، ١٩٨٠ : ٦١٠)، ورغم أن قاع خليج العقبة يتسم بقلة الشعاب المرجانية فوق أرضينه، فإن مواضع عديدة فيه تصلح للغوص، وقد أمكن حصر ٣٢ مركزاً منها موزعة على أساس تسعة فى منطقة بويبع ومثلها فى مطقة ذهب، وبقيتها فى منطقة شرم الشيخ (محمد الفتحي بكير، ١٩٩٥ : ١٣).

* تباين المناخ بين مناطق إقليم جنوب سيناء، فدرجات الحرارة تختلف فى المناطق الساحلية عنها فى المناطق الجبلية، ففي الأولى يكون الشتاء دافئاً والصيف حاراً مع ارتفاع معدلات الرطوبة النسبية، وهى الثانية تكون درجات الحرارة منخفضة، وتغطى الثلوج بعض القمم الجبلية فى فصل الشتاء، بينما تكون درجات الحرارة معتدلة فى فصل الصيف، وباختصار يترتب على تباين

الحرارة بين الساحل والبحر وجود بيئتين متميزتين بيئة الجبال وهي سناه مصايف، وبيئة السواحل وهي من المشاتي وأغلب الرياح التي تهب على إقليم إما شمالية أو شمالية غربية، وقد تشتد سرعتها أحياناً لتصل إلى حد العاصفة، كما تهب رياح الخماسين أحياناً وعلى فترات متقطعة في فصل الربيع وأوائل فصل الصيف. وأمطار الإقليم نادرة، وإذا سقطت تكون فجائية، وقد تسبب أيضاً سيولاً تفيض بها الأودية نحو خليجي العقبة والسويس، وتعد أودية ودير ودهب وكيد التي تتجه نحو خليج العقبة من أكثر أودية الإقليم في حدوث السيول لكونها تشق مجاريها في صخور غير منفذة، وتختلف درجات خطورة السيول في الجزء الشرقي من الإقليم، فهي من النوع شديد الخطورة في الجزء المحصور بين طابا في الشمال ونويبع في الجنوب، أو في الجزء بين نويبع في الشرق وفيران في الغرب، وتسبب بعض السيول إلى تصل إلى مستوى الخطورة أضراراً كبيرة على الطرق التي تخترق محاورها بطون بعض الأودية مثل : وادي ودير الذي يسير معه جزء من الطريق الذي يصل خليج السويس في الغرب بنويبع في الشرق.

* ينمو في إقليم جنوب سيناء عدداً كبيراً من أنواع النباتات الطبيعية خاصة الطبية منها، وأهم هذه الأنواع اللبيد، اللصف، العجرم، القيصوم، البعثران، الطرفة، الحرجل، الشيخ، الحنظل، الشبرم، الفرقد، القطف، ويكثر نمو هذه النباتات في مناطق نويبع، دهب، فيران، الطرفاء، شرم الشيخ ثم سانت كاترين.

وحیوانات إقليم جنوب سيناء تجمع بين الأنواع الأليفة مثل : الخيل، الحمير، الأبل، الأغنام، الكلاب، أو الأنواع البرية مثل : الذئب، الثعلب، الضبع، الغزال، كما يكثر وجود الأرانب البرية في السهول المرتفعة، وفي مياه الخليجين أو البحر الأحمر ينمو المرجان وتعيش أنواع مختلفة من الأسماك

تتميز بجمال ألوانها، وفي منطقة رأس محمد حوالي ٢٠٠ نوعاً من الأسماك النادرة التي لاتعيش فى أى من بحار العالم الأخرى.

وللحفاظ على الحياة الفطرية فى إقليم جنوب سيناء تم إعلان قيام عدد من المحميات مثل : محمية رأس محمد، ومحمية نبق ومحمية أبو جالوم، ومحميات منطقة كاترين ثم محمية طابا التى صدر قرار قيامها كمحمية طبيعية عام ١٩٩٧.

* يضم إقليم جنوب سيناء عدداً من ينابيع المياه الكبريتية الساخنة منها ينابيع جبل حمام فرعون إلى الشمال من سدر ، ويفتح النبع على شاطئ خليج السويس ليصب الماء فى الخليج، وتصل درجات حرارة مياه هذه الينابيع إلى ٧٢° م ، وإلى الشمال من مدينة الطور توجد سبعة ينابيع للمياه الكبريتية الحارة، وقد شيد الخديوى سعيد على أحدهما حمام يعرف «بحمام موسى» ، وتبلغ درجة حرارة مياهه ٣٤° م ، ويضاف إلى الينابيع بئر شعيب إلى الجنوب من الوادى المقدس فى منطقة كاترين وتتسم مياهها بالغزارة فضلاً عن كونها باردة فى الصيف ودافئة فى الشتاء، وهى مياه عذبة.

* يرتبط تاريخ سيناء بتاريخ مصر فى الماضى البعيد أو الماضى القريب أو حتى فى العصر الحديث، وقد سبقت الإشارة إلى بعض المواقع الأثرية القديمة فى شبه جزيرة سيناء ومنها فى إقليم جنوب سيناء معبد سراييط الخادم ودير سانت كاترين، وقبر النبی صالح، ومقام النبی هارون عليهما السلام. ونضيف إلى هذه المواقع مواقع أخرى أهمها ما تركه ملوك الدولة اليونانية والدولة الرومانية والدولة البيزنطية من آثار، فمن آثار الدولة البيزنطية المقابر والقلاع والآبار والأحواض والسدود فى الأودية بالإضافة إلى الكنائس والأديرة، ولجبال جنوب سيناء وأوديتها أهمية دينية وتاريخية كبيرة، ومن هذه الجبال : جبل طور سيناء، وجبل سربال، وجبل سانت كاترين، ويعتقد أن جبال المناجاة الذى

يجاور دير سانت كاترين هو الجبل الذى واعد الله سبحانه وتعالى فيه سيدنا موسى عليه السلام أربعين ليلة ويقع بالقرب منه وادى الراحة الذى انتظر فيه سيدنا موسى قومه وخلفه فيهم أخاه هارون عليهما السلام ومن الأودية الأخرى غير وادى الراحة نجد وادى المكتب فى منطقة كاترين، وترجع تسمية هذا الوادى إلى كثرة الكتابات التى كتبت بعدة لغات على جوانب الجبال التى تحيط بالوادى، وهناك أيضاً وادى الطرفا وبه الأشجار التى ألقى الله عز وجل المن عليها غذاءً لسيدنا موسى وقومه من بنى إسرائيل.

ومن القلاع فى جنوب سيناء قلعة جزيرة فرعون التى تقع فى جنوب طابا بحوالى ٢٠ كم، وقلعة الجندى التى تنسب إلى عهد صلاح الدين الأيوبي (١١٨٧م) بالقرب من سدر، ثم قلعة الترايين فى نويبع، وقلعة الخديوى عباس الثانى فى منطقة كاترين.



صورة (١٠) قلعة جزيرة فرعون جنوب طابا

* يجمع إقليم جنوب سيناء خليطاً من السكان قوامه البدو والريفيون وسكان الحضر، بإجمالي ٥٤,٥ ألف نسمة عام ١٩٩٦، ويكون سكان الحضر من هذا العدد نسبة ٥٣,٨٪، ويخص سكان الريف والتجمعات البدوية باقى النسبة. ولسكان جنوب سيناء بعض الدلالات فى النشاط السياحى، فمن المعروف أن التنمية السياحية تسهم فى إعادة توزيع السكان بين مناطق الإقليم، ففي إقليم جبلى مثل إقليم جنوب سيناء يظهر التفاوت واضحاً فى توزيع السكان بين الساحل والجبل، ففي منطقة نويبع على سبيل المثال يتركز حوالى خمس إجمالى السكان فى التجمعات البدوية المستقرة التى تجاور مدينة نويبع. وإذا أضفنا إليها سكان مدينة نويبع تصل النسبة إلى ٧٥٪ من إجمالى سكان المنطقة، ويتبعثر باقى السكان فى المناطق البدوية فى الداخل، وقس على ذلك فى منطقة دهب إذ يقطن بالقرب من مدينة دهب حوالى ثلثى إجمالى سكان المنطقة فى حالات المشربة والمسبب والعصلة، وإذا أضفنا سكان المدينة ترتفع النسبة لتقترب من ٨٠٪ من إجمالى سكان المنطقة، ويتبعثر باقى سكان المنطقة فى خمسة تجمعات فى الأودية وهى قنى، المجيرح، النصب، العقدة، الخشيب، وبعبارة أخرى فإن ثلاثة أرباع سكان حجم سكان منطقة نويبع، وحوالى ٨٠٪ من سكان منطقة دهب يلتصقون بالساحل، ويتبعثر الجزء الباقى فى كل منهما فى مناطق التجمعات البدوية فى الداخل.

ولاشك أن وجود التجمعات البدوية فى حد ذاته يعد من العوامل التى تساعد على جذب السياح فى الإقليم، وصحيح أن سكان هذه التجمعات لهم بعض الخصائص المشتركة، غير أن لكل تجمع خصائص خاصة تجذب السائحين الراغبين فى التعرف على حياة الشعوب والمجتمعات البدوية. ويجمع إقليم جنوب سيناء عدداً من القبائل أهمها المزينة التى تسود فى مناطق دهب وشرم الشيخ والطور، والترابين فى منطقة دهب والتاييهة والحويطات فى الشمال، والعليقات والقرارشة وعرب قاطبة على فى القسم الغربى من الإقليم

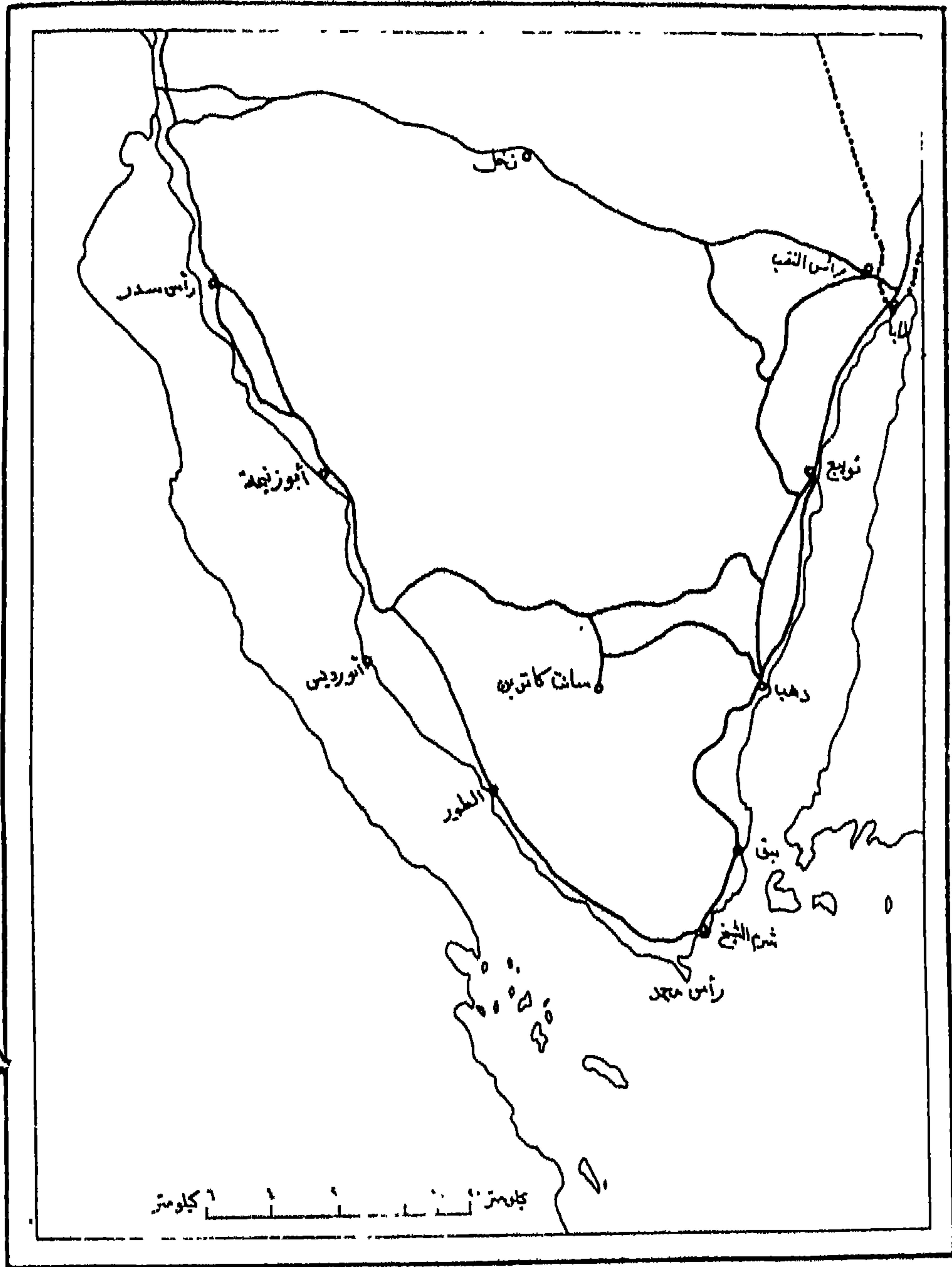
وعلى امتداد ساحل خليج السويس بمسارده ، عديت في مطقه ساس
كاترين

* يدعم كل مقومات الجذب السياحى هذه بعض التسهيلات السياحية
خاصة تسهيلات النقل ، ومنشآت الإقامة ، ومنشآت الخدمات السياحية .

وق ظل إقليم جنوب سيناء حتى وقت قريب يعانى من قصور فى شبكات
الطرق بسبب طبيعته الجبلية ، وشهدت الفترة التى أعقبت عودة سيناء إلى
السيادة المصرية اهتماماً كبيراً فى كل قطاعات الإنتاج ، وتم إعادة رصف الطرق
القديمة كما شقت بعض الطرق . وبنظرة فاحصة لخريطة الطرق فى إقليم
جنوب سيناء يلاحظ مدى تأثير محاور الطرق بطبيعة السطح الجبلى ، إذ تتخذ
الطرق مساراتها على طول امتداد سواحل خليجى العقبة والسويس ، متمتعة فى
بعض المواقع بطون روافد الأودية الرئيسية وتتعامد عليها طرق عرضية ، إذن
فالطرق تمتد فى محورين طوليين أحدهما شرقى يمتد من طابا بالقرب من
رأس خليج العقبة فى الشمال إلى شرم الشيخ على رأس شبه جزيرة سيناء فى
الجنوب ، والآخر غربى وهو امتداد للطريق الذى يصل إلى نفق «أحمد حمدى»
حيث يربط المراكز العمرانية على ساحل خليج السويس وهى من الشمال إلى
الجنوب : عيون موسى ، عسل ، سدر ، أبو زنيمة ، أبو رديس ، الطور ثم شرم الشيخ ،
ويصل بين هذين المحورين طريقان عرضيان يتأثر امتدادهما بدرجة كبيرة بالكتلة
الجبلية ومحاور الوديان التى تنحدر نحو خليجى العقبة والسويس ، ويمتد الطريق
الأول فى الشمال ليربط بين رأسى الخليجيين ، ويخترق هذا الطريق فى جزء
كبير منه القطاع الجنوبى من إقليم شمال سيناء ، أما الطريق الثانى والذى يمتد
فى الجنوب يربط بين الطريق الساحلى الغربى والطريق الساحلى الشرقى ويخدم
هذا الطريق مناطق فيرا والطرما وسانت كاترين ، ويبلغ مجموع أطوال الطرق
فى جنوب سيناء ١٣٤١ كم (شكل ٣٢)



صورة (١١) . جزء من طريق رأس النقب - طابا
(لاحظ الانحناءات في الطريق)



المصدر : أطلس مصر الطبوغرافي مقياس ١,٧٥ مليون

شكل (٣٢) : شبكة الطرق في إقليم جنوب سيناء

ويدعم شبكة الطرق فى جنوب سيناء مطارات شرم الشيخ والنقب وكاترين، وصحيح أن حجم الحركة فى هذه المطارات يعد محدوداً بالقياس بما هو عليه فى المطارات الرئيسية فى مصر مثل: القاهرة والإسكندرية وأسوان والأقصر غير أن هذه المطارات تلعب دوراً مهماً فى حركة السياحة فى الإقليم خاصة مطار شرم الشيخ، إذ تشير المصادر الإحصائية إلى أن إجمالى عدد رحلات الطيران التى استقبلتها مطارات الإقليم الثلاثة بلغت ٥٤٥٠ رحلة (استقبال ومغادرة) تكون ١,٥% من إجمالى الرحلات فى مطارات الجمهورية عام ١٩٩٤، وبإجمالى عدد ركاب ٣٦٣,٩ ألف راكب تكون ٣,٩% من جملة الركاب فى مطارات الجمهورية، ويستأثر مطار شرم الشيخ من إجمالى الرحلات والركاب فى الإقليم حوالى ٩١%، ٩٦% على الترتيب.

ويضاف إلى هذه المطارات الثلاثة مطاران آخران، أحدهما فى أبو رديس والآخر فى أبو زنيمة ويخصصان لاستقبال طائرات شركات تعدين البترول فى مناطق ساحل خليج السويس، وقد سبقت الإشارة فى موضع آخر إلى أهمية ميناء نويبع فى مجال حركة السياحة فى الإقليم من خلال حركة الركاب من ميناء العقبة الأردنى إلى داخل مصر.

وتتعدد أنواع منشآت الإقامة السياحية فى إقليم جنوب سيناء كما يتباين توزيعها بين مناطق الإقليم، ومن الطبيعى أن تمثل القرى السياحية والفنادق أهم المنشآت السياحية فى الإقليم، وبلغ عدد الفنادق والقرى السياحية فى الإقليم ٥٤ فندقاً وقرية عام ١٩٩١ وحوالى نصف هذا العدد من فئة «ثلاث نجومات» و «نجمتين» ٤٢,٦% من فئة «غير مصنف» وتتوزع بقية النسبة بين فئتي «خمس نجوم» و «أربع نجوم»، وتتركز القرى السياحية فى الإقليم فى شرم الشيخ وطابا ونويبع، وتعد الشاليهات من المنشآت السياحية المهمة فى جنوب سيناء حيث ترتبط بنوادي الغوص التى تجتذب رواداً من دول غرب أوروبا والولايات المتحدة الأمريكية، وتتركز معظم أعداد الشاليهات على ساحل خليج

العقبة، ويضاف إلى هذه أنواع مخيمات والمعسكرات وبرج الشباب، حيث تتميز جميعها برحس نكلفتها كما ساسب مستويات الزائرين لها، وهناك مخيمات مؤقتة تقام في موسم السياحي فقط ومخيمات أخرى ثابتة مثل مخيم «الزيتونة» في سانت كاترين ومخيم «مجلس مدينة بويبع»، ومن المعسكرات المعسكر الدولي في بويبع، ومعسكر الطور، وتخصص هذه المخيمات والمعسكرات في استقبال طلاب المدارس والجامعات خاصة في فترات الإجازات. وتقيم بعض الهيئات استراحات خاصة للعاملين فيها وقد تستخدم لاستقبال أعضاء الوفود للمؤتمرات التي تعقد في جنوب سيناء، ومن هذه الاستراحات : استراحة جامعة قناة السويس في مدينة سانت كاترين.

وقدر حجم السائحين الوافدين إلى الإقليم بحوالى ٢٤٧ ألف سائح عام ١٩٩١ قضوا حوالى ٥٠٧ ألف ليلة سياحية وبمتوسط ٢ ليلة / سائح، ويشكل السائحون الأجانب حوالى ٩٠٪ من إجمالي السائحين، ويخص المصريون والعرب باقى السنة.

توزيع المناطق السياحية في إقليم جنوب سيناء

تتعدد المواقع السياحية في إقليم جنوب سيناء حيث بلغ عددها ٥٣ موقعاً تضمها عدة مناطق سياحية، ويمكن إيجاز ملامح توزيع المناطق السياحية في الإقليم على النحو التالى :

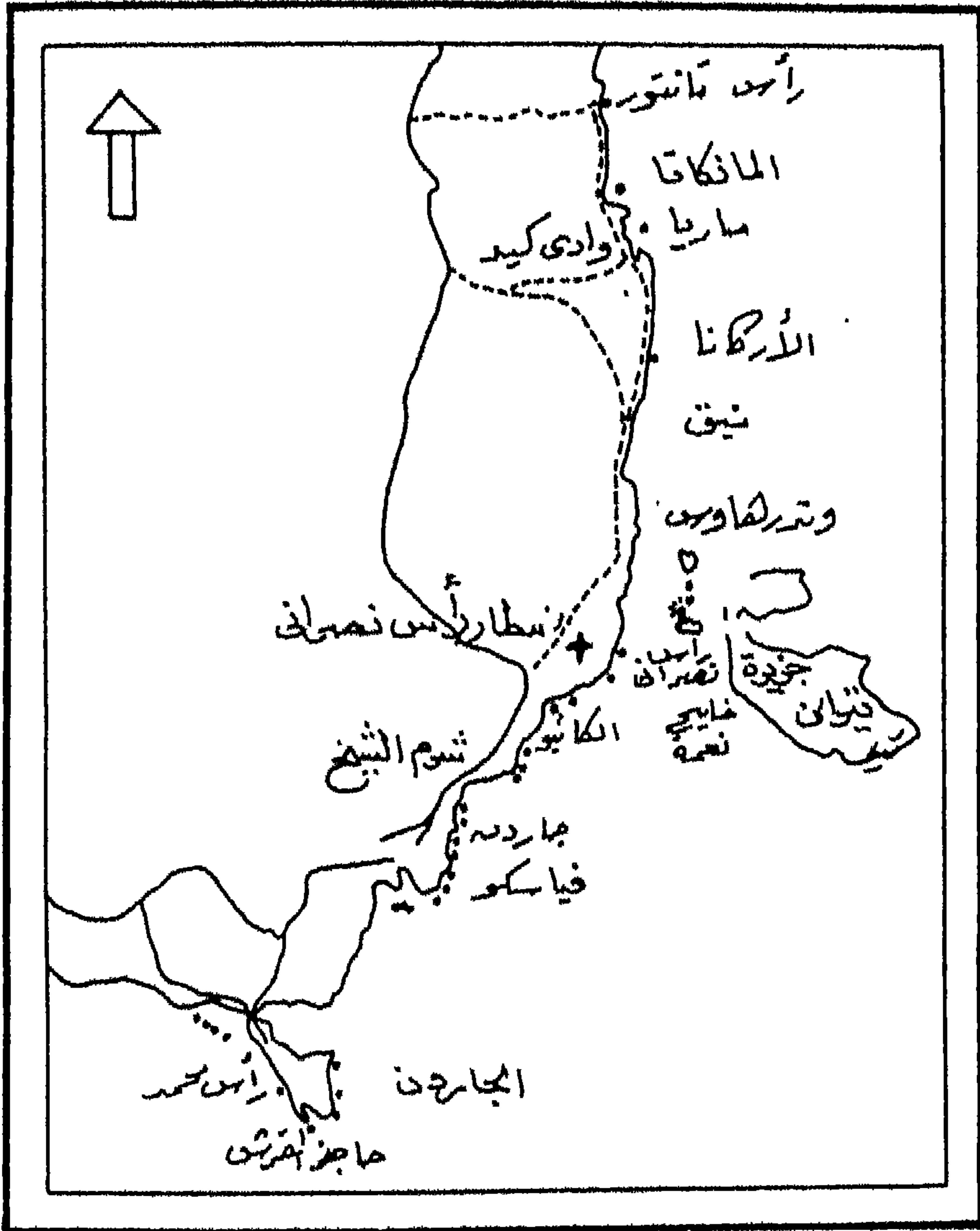
* اختلاف توزيع المواقع السياحية حسب أنماط السياحة إذ تستأثر المواقع الطبيعية بأكبر عدد « ٣١ موقعاً » يليها المواقع الأثرية، ثم المواقع الدينية حيث يستأثران معاً بحوالى ربع عدد المواقع السياحية في الإقليم، وتتوزع باقى الأنواع بين المواقع الترويحية، ومواقع ممارسة الرياضات المائية ثم مواقع المؤتمرات.

* حتلاف نوبع المواقف السبأهفة سر مناطق ؤوب سبناء على أساس حتلاف مقومات الؤبب السبأهفة فى كل منطقة إؤ بسأئر منطقة نوبع بأكبر عدد مسها (١١ موقعا) ، بلبها منطقة سات كاتربن (سعة مواقف) ثم أبو زنبمة على ساحل ؤلبف السوبس (سبعة مواقف) ومثلها لمنطقة شرم الشبف، ولسوزع باقى أعداد المواقف السبأهفة فى مناطق الطور ورأس سدر وذهب، ومن هذا السوزبف بلسبن أن:

* المناطق الواقعة على ساحل ؤلبف العقبه لها النصبب الأكبر فى عدد المواقف السبأهفة فى الإقلبم على عكس مناطق ساحل ؤلبف السوبس هبب بسأئر البركة السبأهفة فى هذه المناطق بالنشاط السعدببى.

* نعد منطقة شرم الشبف أهم المناطق السبأهفة فى إقليم ؤوب سبناء، ولسوافر فى هذه المنطقة معظم مقومات الؤبب السبأهفة فى ؤوب سبناء ؤاصة الؤلبان والرؤوس وقاع نسو علىه شعاب مرجانبه ملسبزه لسبف فىها بؤمعات من الأسماك، كما لسوافر فى المنطقة السبهبالات السبأهفة من النقل ومنشآت الإقامة السبأهفة ذات المسلوبات الببده، لمنطقة شرم الشبف ؤصوصبفه ملسبزه فى البركة السبأهفة فهى لسسقبل سائهبن من ذوى الدؤول المرلسفه من دول غرب أوروبا والولابا الملسده الأمريكية. (شكل ٣٣)

* لسشابه مقومات الؤبب السبأهفة وؤصائص البركة السبأهفة فى منلسقلى نوبع وذهب، ولسسقبل المنلسقتان مسلوبات ملسلله من السائهبن ولذلک لسعدد فىهما منشآت الإقامة السبأهفة من فنادق وقرب سبأهفة ومؤبمات ومعسكراب. قد اسسهادب منطقة نوبع س وجود مبناء نوبع ونشاط بركة السبأهفة العابره من ؤلاله، ومن أهم مقومات الؤبب السبأهفة فى المنلسقتببب الببال والأوبده (سبأهفة السمارى) ومن أهم الووبان ذات الأهمبفه فى النشاط



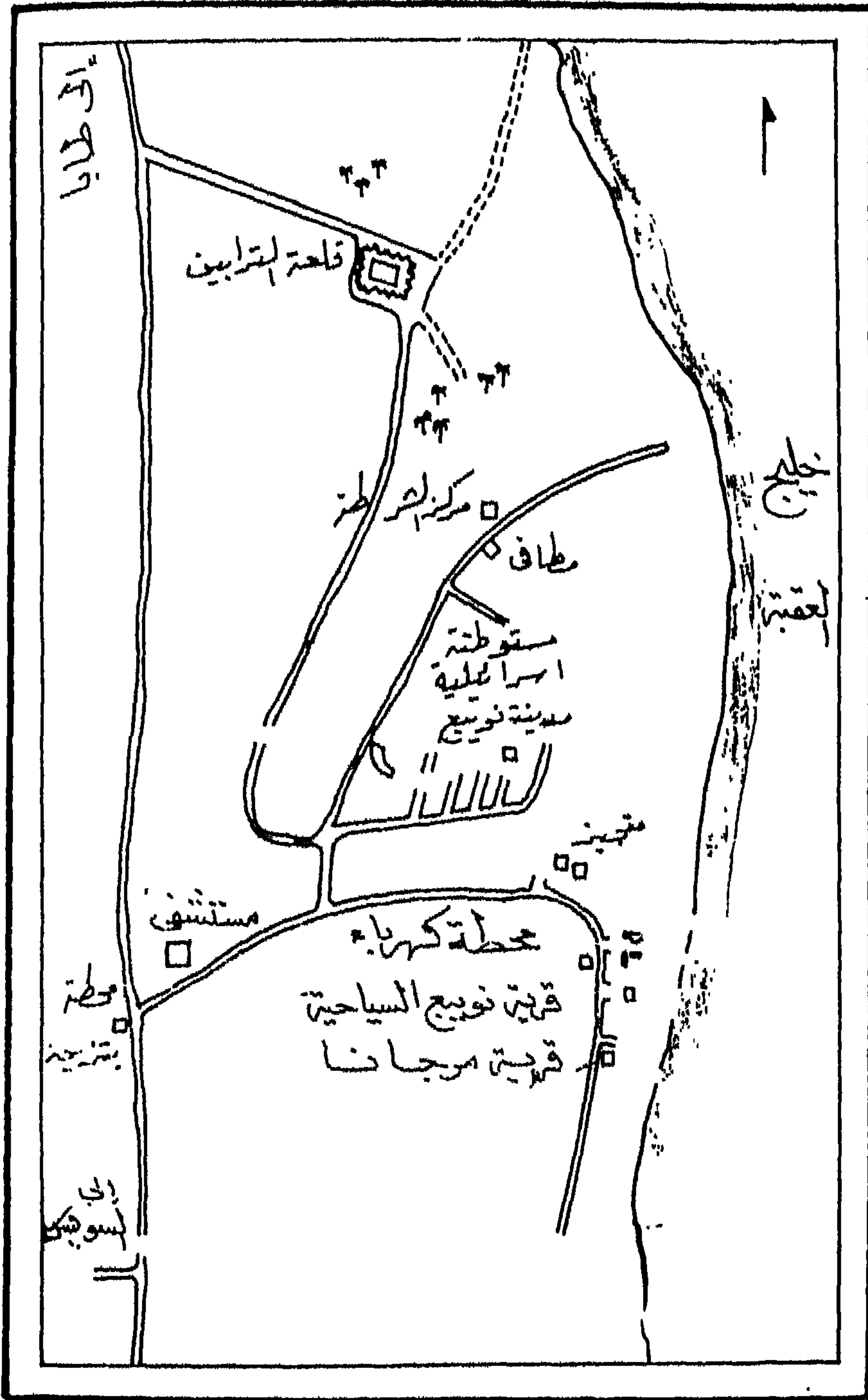
المصدر: Jobbins, 1993

شكل (٣٣) : مراكز الفوص في منطقة شوم الشيخ

السياحي وادى كانيون (رافد الوتير) ووادى جيتو، وتتعدد مراكز العوص على امتداد ساحل المنطقتين، فضلاً عن ذلك تتوافر الرؤوس والمراسى التى تصلح لرسو السفن واليخوت، وسطح بويبع وذهب متدرج بحيث يسمح بإقامة القرى والفنادق مع استغلال التوزيع فى فتح مجال الرؤية للتمتع بالمنظر الطبيعى للخليج، وقد أضاف منفذ طابا فى الشمال معبراً لحركة السياحة العابرة للإقليم بالتعاون مع ميناء نويبع، وتكمل منطقة سانت كاترين بإمكاناتها من عناصر الجذب الدينية منظومة العلاقة بينها وبين منطقتى نويبع وذهب، ولا يمكن أن نغفل أهمية استغلال البدو كمقوم رئيسى فى التنمية السياحية فيهما.

(شكل ٣٤)

وتتسم السياحة فى مدينة ذهب بملامح خاصة، ولنتوقف قليلاً مع هذه المدينة. فهى إحدى المحلات العمرانية التى تقع على ساحل خليج العقبة والذى يحدها من الشرق والجنوب، وتبعد مدينة ذهب عن شرم الشيخ بحوالى ٧٠ كم، وعن الطور بحوالى ٢٠٠ كم، وتتخذ رقعتها المبنية شكلاً متميزاً فهى أشبه بمثلث قائم الزاوية، رأسه فى الشمال حيث حلة العصلة وضلعاه العموديان بحريان ووتره الحافة الجبلية فى الغرب، وتشغل مدينة ذهب جزءاً من دلتا وادى الذهب، ويتدرج سطحها فى الارتفاع بالاتجاه نحو الغرب حتى يكاد يحتضنها خط كنتور ٢٠ متراً. وتقترب ذهب من وادى ذهب والذى أكسبها أهمية خاصة فى سهولة اتصالها بالتجمعات البدوية والتى لاتبعد عنها كثيراً. وقد لعبت السياحة دوراً مهماً فى شأه مدينة ذهب ونموها، ففي الفترة التى سبقت الاحتلال الإسرائيلى لسيناء عام ١٩٦٧ لم تكن ذهب سوى بضع عشش اتحدها البدو سكناً لهم، وفى فترة الاحتلال الإسرائيلى تحولت ذهب من محلة عمرانية متواضعة إلى محلة أكثر اتساعاً فى رقعتها المبنية بعد تشييد مستوطنة إسرائيلية، وعلى الخط الأمامى لذهب وعلى طول امتداد ساحل خليج العقبة



المصدر Jobbins, 1993

شكل (٣٤) مدينة نويج

استد ديب النشاط السياحي لتظهر مجموعة من الكافتريات والمخيمات والمطاعم ومحال بيع الهدايا التذكارية تختلط فيما بينها بشكل عشوائي ثم تأتي المرحلة الثالثة بعد استعادة سيناء وفيها نمت ذهب مع زيادة النشاط السياحي ودخولها دائرة الاهتمام في التنمية السياحية ودعم كل ذلك اختيارها لتكون حاضرة لقسم ذهب.

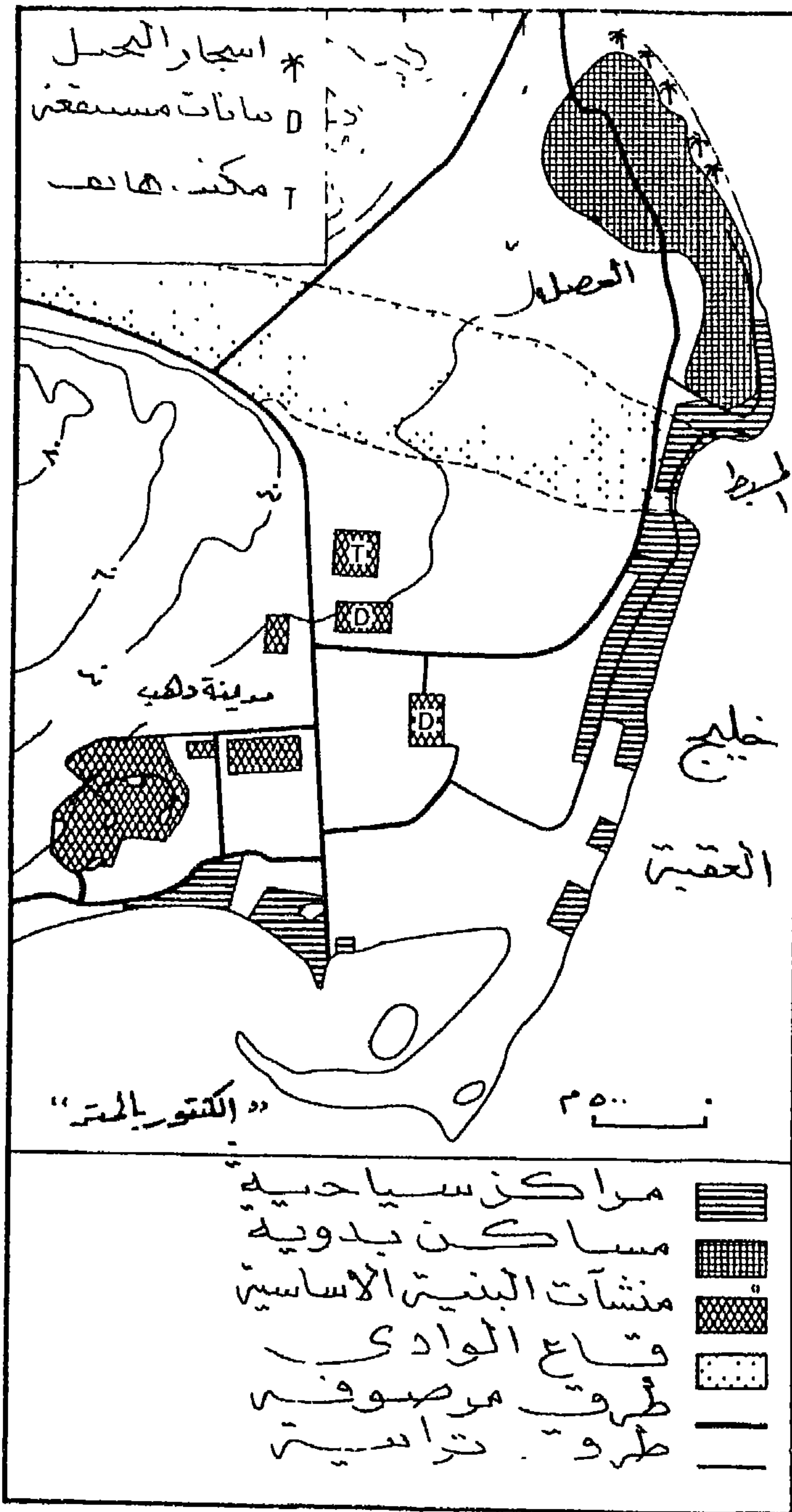


صورة (١٢) : جانب من شاطئ المسبط في مدينة ذهب
(لاحظ نمو أشجار النخيل)

ويتركز الاستخدام السياحي في مدينة دهب في الجزء الذي تطل به على خليج العقبة من ناحية الشرق حيث تقع منطقتان متميزتان من الناحية السياحية، الأولى في الشمال وهي العصلة والثانية في جنوبها وهي المسبط. وقد أقام نفر من قبيلة المزينة عدداً من المخيمات أشبه بالعشش التي تستقبل أعداداً من السائحين الأجانب، ومن الغريب أن تجتمع بين فئات من السائحين بمستويات دخل مختلفة.

ومن الدراسة التي أعدها «جونتر ماير» Gunter Meyer عن مدينة دهب عام ١٩٩٥ تبين أن عدد العشش البدوية على امتداد شاطئ المسبط بلغ ٤٠٠ غرفة استوعبت حوالي ٤٠٠ ألف ليلة سياحية تعادل ثلث إجمالي عدد الليالي السياحية للمنشآت السياحية في إقليم جنوب سيناء عام ١٩٩٥ (Meyer, 1996 :78)، وبعد عودة سيناء للسيادة المصرية نشطت تيارات الهجرة الوافدة إلى مدينة دهب من القاهرة والإسكندرية ومحافظات شرق الدلتا ومحافظات القناة، حيث أقام بعض المهاجرين الوافدين عدداً من المطاعم ومحال بيع الهدايا التذكارية في المسبط. (شكل ٣٥)

* تعد منطقة طابا من المناطق السياحية ذات الشهرة العالمية، وتقع هذه المنطقة قرب نهاية خليج العقبة، وتبعد طابا عن نفق «أحمد حمدي» بحوالي ٦٥٠ كم عن طريق خليج السويس / العقبة، وتقل هذه المسافة لتصل إلى ٤٠٠ كم عن طريق الوسط، وتبعد عن مدينة إيلات الإسرائيلية بمسافة ستة كيلومترات، وعن نويبع بحوالي ٥٣ كم، وتعد طابا عقدة مواصلات مهمة، حيث تلتقي عندها أربعة طرق وهي الطريق إلى رفح شمالاً، والطريق إلى السويس غرباً، والطريق إلى شرم الشيخ جنوباً، وطريق إيلات شمالاً بالإضافة إلى كونها ميناءً بحرياً، وتتنوع مقومات الجذب السياحي في طابا، بعضها يتصل بالبيئة البحرية والبعض الآخر بالبيئة الجبلية، ولذلك تتعدد فيها أنماط السياحة



مصدر 79 Meyer. 1995

شكل (٣٥) مدينة ذهب

التي تضم السياحة الترويحية ورياضة المائية وخاصة الغوص. وتقتصر منشآت الإقامة السياحية على فندق طابا. والحركة السياحية في طابا تتصف بالخصوصية في منطقة تتخصص في جذب السائحين الإسرائيليين لكونها أقرب المناطق السياحية في جنوب سيناء للسوق الإسرائيلي.

* يعد ساحل خليج السويس من المناطق حديثة العهد بالسياحة في جنوب سيناء، ورغم توافر بعض مقومات الجذب السياحي في مناطق هذا الساحل فقد تأخر استغلاله لأسباب تتعلق بقربه من مسرح العمليات العسكرية أثناء حرب الاستنزاف بين مصر وإسرائيل، فضلاً عن تعدد مواقع استغلال البترول، وتركز معظم المنشآت السياحية على ساحل خليج السويس في منطقة رأس سدر بسبب قربها من مناطق التركيز السكاني في المعمور الفيضي المصري، وتتميز هذه المنطقة بمواقع الاستشفاء والعلاج بمنطقة يناييع حمام فرعون ذات المياه الكبريتية الحارة، فضلاً عن حمام موسى بالقرب من الطور.

* في قلب الكتلة الجبلية في جنوب سيناء نجد منطقة سانت كاترين، ولهذه المنطقة أهمية كبيرة في السياحة الدينية والسياحة الثقافية، وقد سبقت الإشارة في أكثر من موضع إلى بعض إمكانات الجذب السياحي في هذه المنطقة.

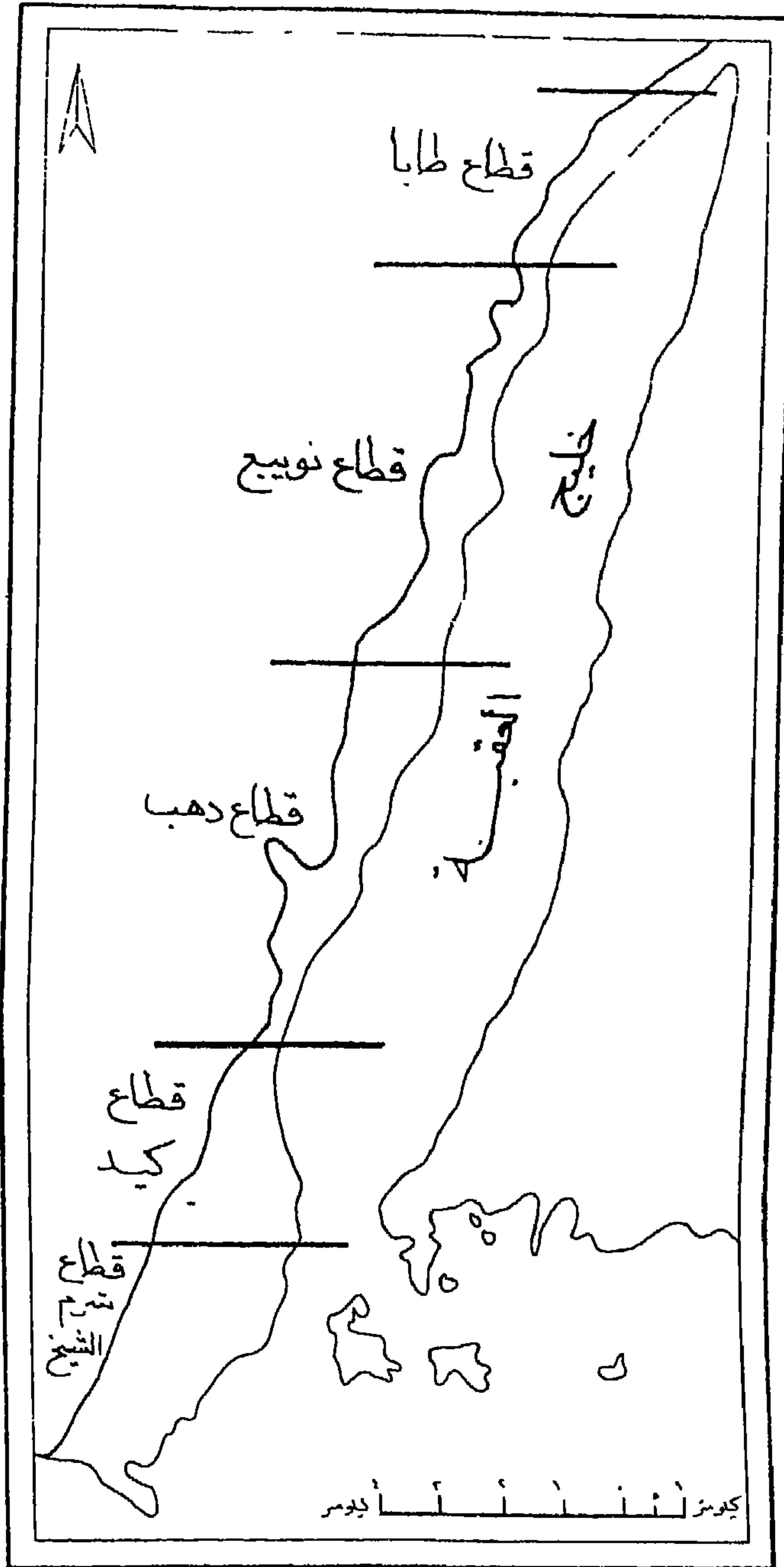
التنمية السياحية في مناطق إقليم خليج العقبة

أصبحت السياحة تشكل أهمية كبيرة في اقتصاديات إقليم خليج العقبة بحيث أصبح المركب الاقتصادي لمناطق هذا الخليج يتكون من رباعية السياحة، الرعي، الزراعة، الصيد، ويمكن أن نضيف لهذه الرباعية النقل البحري في نويبع، وربما كان توجيه السياحة إلى منطقة متخلفة اقتصادياً - كما في بعض مناطق إقليم خليج العقبة - تصحيحاً لعدم التوازن الاقتصادي في هذه المناطق.

ويقوم التخطيط السياحي لساحل خليج العقبة على أسس أربعة وهي :
- اعتبار منطقة الخليج وحدة تخطيطية متجانسة من حيث الموقع البحري أو
البيئة البحرية

- تقسيم الساحل إلى وحدات طبيعية حسب خصائص ساحل كل وحدة.
- اختيار نسق عمراني لكل قطاع كوحدة عمرانية سياحية.
- استغلال الإمكانيات الطبيعية والبيئية للمحيط الحيوي بشكل متوازن
(وزارة السياحة، وحدة التنمية السياحية، ١٩٩١ : ٧ - ١١).

وتركز خطة التنمية السياحية لساحل خليج العقبة على السياحة الطبيعية،
وهي نمط جديد من أنماط السياحة، وهي في ذات الوقت تحدى يتمثل في
تحقيق الانسجام بين السياحة وحماية البيئة (صلاح الدين عبد الوهاب، ١٩٩٤ :
٢٣)، وقد عبرت منظمة السياحة العالمية عن السياحة الطبيعية بأنها تناسب
السائحين المثقفين المبدعين الذين يحترمون الموارد الطبيعية والاجتماعية
والحضارية، وإن هذا النمط من السياحة يتطلب تدريباً ووعياً ومساهمة من
السكان المضيفين، وتلك هي لب المشكلة بالنسبة لبعض مناطق خليج العقبة
مثل : منطقة دهب ومنطقة نوبيع، إذ يتطلب تحقيق ذلك تغيير النمط التقليدي
للسياحة في هاتين المنطقتين وتوفير كوادر سياحية متميزة والتقليل من الاعتماد
على البدو في النشاط السياحي رغم ما في ذلك من بعض السلبيات، وبناءً على
كل ذلك أمكن تقسيم منطقة خليج العقبة إلى خمسة قطاعات للتنمية
السياحية وهي من الشمال إلى الجنوب : قطاع طابا، قطاع نوبيع، قطاع
دهب، قطاع وادي كيد ثم قطاع شرم الشيخ (شكل ٣٦) وتبلغ المساحة
الصالحة للتنمية السياحية في منطقة خليج العقبة حوالي ٤٠ كم^٢، يخص
السواحل ٣٠ كم^٢، وبقية المساحة لمناطق الظهير.



المصدر : وزارة السياحة، وحدة التنمية السياحية، مايو ١٩٩١

شكل (٣٦) : قطاعات التنمية السياحية في ساحل خليج العقبة

ولنحاول إلقاء نظرة عابرة على خطة التنمية السياحية فى هذه القطاعات وذلك على النحو التالى :

* قطاع طابا :

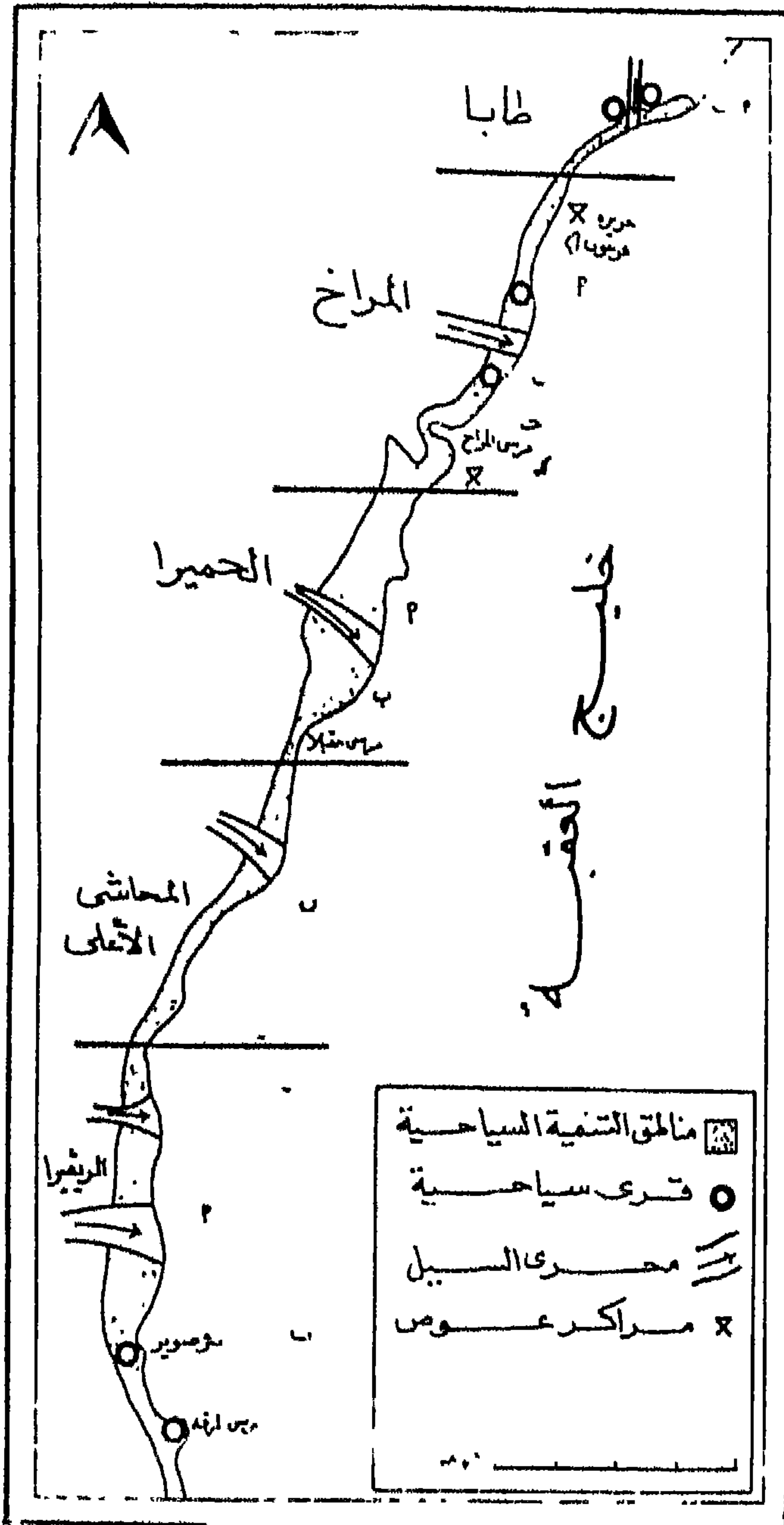
يشغل هذا القطاع القسم الشمالى من منطقة نوبيع الإدارية، ويمتد من طابا فى الشمال إلى رأس البرقة فى الجنوب بطول ٤٤ كم (شكل ٣٧)، ويضم هذا القطاع خمسة مواقع هى : طابا، المراه، مقبلا، المحاشى ثم الريفيرا، وتتوافر فى هذه المواقع بعض عوامل الجذب السياحى خاصة الشواطئ الرملية، وأشجار النخيل، كما تتعدد فيها مواقع الغوص، وبعض المواقع الأثرية، ووجود محمية طابا، وملائمة الظروف المناخية، وقلة تعرضها للسيول.

وقسمت المستويات السياحية فى المواقع الخمسة إلى أربعة مستويات، ويتوزع المستوى الأول (أ) على جميع المواقع باستثناء المحاشى، والمستوى الثانى (ب) على جميع المواقع وأيضاً المستوى الثالث (ج) باستثناء طابا، ويقتصر المستوى الخامس على موقع المراه.

وتقدر الطاقة الاستيعابية للمواقع الخمسة بحوالى تسعة آلاف غرفة تكون حوالى ثلث إجمالى الطاقة الاستيعابية فى جميع قطاعات منطقة خليج العقبة. وتقدر الفترة الزمنية لتنفيذ هذه الخطة بحوالى خمسة عشر عاماً (١٩٩٠ - ٢٠٠٥) تتم على ثلاث مراحل، وفى تقدير أن استكمال المشروعات السياحية فى قطاع طابا من شأنه توفير حوالى ٥٧ ألف فرصة عمل وإجمالى حجم سكان ٦٨ ألف نسمة على أن يراعى فى كل ذلك تشجيع هجرة الأسر إلى مناطق القطاع.

* قطاع نوبيع :

يلى قطاع طابا نحو الجنوب، ويمتد لمسافة ٣٨ كم من رأس البرقة فى



لصدر وزارة السياحة وحدة لتسوية السياحة، مايو ١٩٩١

شكل (٣٧) مواقع التنمية السياحية في قطاع طابا

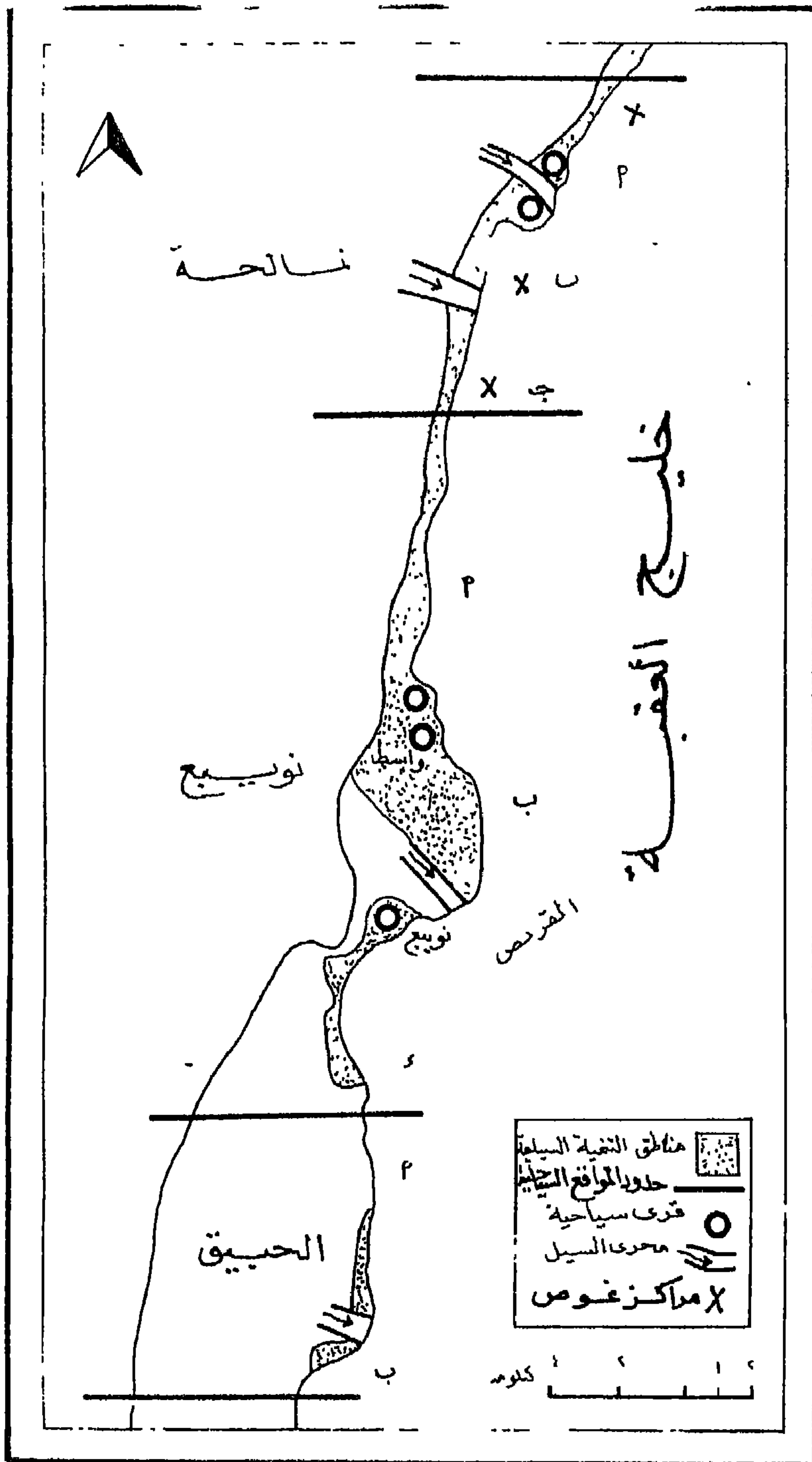
الشمال إلى الحبيق في الجنوب، ويتوسط هذا القطاع مدينة نويبع حيث تتركز الخدمات، وتهدف تنمية السياحة في هذا القطاع في عدة مواقع وتضم مدينة نويبع ومراكز أخرى قريبة منها مثل : وادي المحاشي في الشمال، ووادي الحبيق في الجنوب خاصة السياحة البدوية و السياحة السفاري، بالإضافة إلى قيام تجمعات سياحية في جنوب رأس البرقة ووادي المالحة ووادي زريق ثم مشروعات سياحية متميزة (أثرية وغوص) في الجزء بين واسط ووادي المالحة (شكل ٣٨).

ويضم قطاع نويبع ثلاثة مواقع تضم منشآت سياحية من المستويات الأربعة، هذه المواقع هي : المالحة، نويبع، الحبيق، ويبين الشكل أيضاً توزيعات المستويات المختلفة للمنشآت السياحية في كل موقع.

وتهدف خطة التنمية السياحية في قطاع نويبع إلى زيادة عدد الغرف السياحية بمقدار خمسة آلاف غرفة تكون حوالي ٣٠٪ من إجمالي عدد الغرف المتوقع إنشاؤها في قطاعات خليج العقبة مع اختلاف توزيع هذا العدد على المواقع الثلاثة لهذا القطاع، كما يقدر حجم العمالة المتوقع في هذا القطاع بما يتجاوز ٥٠ ألف عامل، فضلاً عن إمكانية استيعابية بحوالي ٥٨ ألف نسمة.

* قطاع دهب :

يمتد هذا القطاع بطول ٥٥ كم من الحبيق في الشمال إلى موضع مدينة دهب في الجنوب، وتقتطع مع هذه المسافة حوالي ٣٣ كم تخصص كمحميات طبيعية. ويضم قطاع دهب ثلاثة مواقع وهي من الشمال إلى الجنوب : الرساسة، أبو جالوم، دهب، وتتحدد التنمية السياحية في هذا القطاع في مركز رئيسي في مدينة دهب للاستفادة من المنشآت الخدمية فيها، وتجمعات سياحية في وادي الرساسة ووادي عمران وفي الجزء بين وادي حبيبان



المصدر وزارة السياحة، وحدة التنمية السياحية، مايو ١٩٩١

شكل (٣٨) مواقع التنمية السياحية في قطاع نويبع

ووادى خضير ثم مراكز سياحية تابعة بين رأس أبو جالوم ووادى سخى، بالإضافة إلى مشروعات سياحية متميزة (أثرية وغوص)، وتقدر المنشآت السياحية فى المواقع الثلاثة على المستويات الأولى والثانية والثالثة، ويتوقع إنشاء ٣٠٠٠ غرفة سياحية فى هذا القطاع، كما يتوقع أن يستوعب هذا القطاع ١٩ ألف عامل، وبعدد سكان ١٨ ألف نسمة.

* قطاع وادى كيد :

يمتد هذا القطاع من وادى قنى فى الشمال إلى نبق فى الجنوب، ويخص منطقة ذهب فى هذا القطاع قسمه الشمالى فى الجزء المحصور بين وادى قنى ورأس أتانطور، وقد وضع هذا القطاع كاحتياطى للتنمية السياحية فى منطقة خليج العقبة.

* قطاع شرم الشيخ:

يقع فى الطرف الجنوبى لخليج العقبة، ويحده من الشمال محمية نبق، ومن الجنوب محمية رأس محمد، ويبلغ طوله حوالى ١٠٠ كم، ويقسم هذا القطاع إلى خمس مناطق وهى من الشمال إلى الجنوب.

* منطقة الدخلية:

وتمتد من نبق فى الشمال إلى مرسى السديم فى الجنوب، وتضم تجمعات سياحية بطاقة استيعابية ٢٣٠٠ غرفة.

* منطقة مرسى أم مريخة:

وتمتد فى جنوب المنطقة السابقة ويضم أيضاً تجمعات سياحية ومراكز للغوص وبطاقة استيعابية ١٨٠٠ غرفة.

* منطقة مرسى الغاط:

وهي أصغر المناطق، وتخدمها مرسى على خليج العقبة وتخصص أيضاً كتجمعات سياحية.

* منطقة أم السيد:

ويخدمها مرسى أبو ميسل، ومرسى أم السيد، وتضم عدداً من القرى السياحية وعدداً من مراكز الغوص.

* منطقة شرم الشيخ:

وهي آخر المناطق في هذا القطاع من الجنوب وتتركز فيها معظم الإدارات والخدمات السياحية.

وإذا حاولنا تقييم القطاعات الخمسة السابقة يمكن تسجيل الملاحظات التالية:

* تعد منطقة نوبيع أكثر حظاً من منطقة دهب في التنمية السياحية بسبب الامتداد الكبير لساحلها وتنوع عوامل الجذب السياحي فيها.

* الاهتمام بالمناطق الواقعة على الساحل دون مناطق الظهير يعنى استمرار حالة المناطق الأخيرة كما هي عليه في الوقت الحالي، ومن ثم يمكن أن تتحول المناطق الساحلية من مناطق شبه معمورة إلى مناطق معمورة بالسكان وتظل مناطق الظهير توصف باللامعمور إلا إذا نجحت أنماط التنمية الأخرى في تلك المناطق.

* صحة التدرج المرحلي لتنفيذ خطة التنمية السياحية في القطاعات الأربعة حتى تصل إلى الذروة في المرحلة الأخيرة، إذ أن المرحلتين الأولى والثانية يمكن اعتبارهما بمثابة اختبار لبعض المشكلات في حالة ظهورها، مع وضع الحلول المناسبة لهذه المشكلات ومحاولة عدم تكرارها في المرحلة الأخيرة.

* صحة الاعتماد على العمالة بالأسر في تعمير القطاعات الأربعة للتغلب على مشكلات عدم استقرار السكان لفترة طويلة، وتقدر الزيادة المتوقعة في حجم العمالة في نوبح بحوالي ١٩٩ مرة وفي ذهب بحوالي ٥٤ مرة على ماهى عليه فى الوقت الحالى.

* سوف تظل مشكلة المياه من أهم العقبات التى تعترض مسيرة التنمية السياحية فى القطاعات الأربعة.

ويبقى فى النهاية السؤال : هل تتوافر الأسواق السياحية التى يمكن أن تغذى قطاعات التنمية السياحية فى مناطق خليج العقبة بالسائحين ؟ بدون شك فأن أنماط السياحة فى هذه المناطق تعد متميزة، وتتسم بعظم حجم روادها، وفى تقدير لمنظمة السياحة العالمية عام ١٩٨٩ تبين منه أن سياحة الغوص فى العالم استوعبت حوالى ٢٠ مليون سائح، كما استوعبت الرياضات البحرية ٣٥ مليون سائح، والاستجمام الشتوى ٦٠ مليون سائح، وجميع هذه الأنماط من السياحة متوافرة فى مناطق خليج العقبة، وبناءً على ذلك يتوقع ترتيب أنماط السياحة فى مناطق التنمية السياحية فى خليج العقبة على النحو التالى : سياحة شواطئ المياه الدافئة للأوروبيين والعرب، السياحة المتخصصة خاصة الغوص، السياحة الثقافية، السياحة العلاجية ثم السياحة الداخلية (عبد الحميد فرغلى دهيس، ١٩٩٤ : ٣٢ ، ٥٤).

أنماط السياحة فى إقليم جنوب سيناء

فى ضوء مقومات الجذب السياحى التى تتوافر فى إقليم جنوب سيناء بالإضافة إلى مشروعات التنمية السياحية فى بعض مناطق الإقليم يمكن أن نميز بين عدة أنماط للسياحة وهى :

* السياحة التقليدية :

وهي مثل مثيلتها في مناطق المعمور الفيضي، وتتمثل في السياحة الثقافية والتاريخية، والسياحة الدينية، وتعدد مواقع هذه الأنماط في معظم مناطق الإقليم.

* السياحة العلاجية (الاستشفاء) :

تتمثل مواقعها في منطقة حمام فرعون، ومنطقة حمام موسى على ساحل خليج السويس، ورغم عدم توفر منشآت الإقامة في المنطقتين فإن امتداد الطرق الجيدة إلى المنطقتين يمكنه من تعويض غياب منشآت الإقامة إذ يستطيع السائح الإقامة في المواقع القريبة من الينابيع وذلك في سدر أو الطور أو قضاء يوم الاجازة والعودة في نفس اليوم.

* السياحة الترويحية :

ومنها المصايف والمشاتي وأهم مواقعها في عيون فرعون وأبو رديس على ساحل خليج السويس، وشم الشيخ على رأس شبه جزيرة سيناء، بالإضافة إلى مواقع الغوص في مرسى الغاط وشم الميه (شم الشيخ) ودهب ونوبيع وطابا على ساحل خليج العقبة. وتصلح واحات جنوب سيناء للاستجمام خاصة فيران وغرنل والوادي، وتقع الأنخيرة إلى الشمال من مدينة الطور.

* السياحة الرياضية :

تتضمن السياحة الرياضية في سيناء على رياضات الماء وتسلق الجبال، وتعتمد الرياضات المائية على بعض النواحي وهي: التكوينات والشعب المرجانية والأسماك الملونة والنادرة في رأس محمد وخليج العقبة، وتجذب هذه السياحة الشباب الراغبين في الغوص تحت المياه من دول غرب أوروبا وأمريكا الشمالية وأستراليا بالإضافة إلى المصريين.

* سياحة السفارى :

وهى سياحة ارتياد الصحارى أو المغامرات وتسلق الجبال، ويمتلك اقليم جنوب سيناء إمكانات كبيرة لقيام هذا النمط من السياحة.

* سياحة التخيم والاجازات :

وهى من الأنماط التى يفضلها الشباب، وتعتمد على وحدات جاهزة الصنع، وتزود هذه الوحدات بكل الخدمات، وتتوافر إمكانات قيام هذا النمط من السياحة فى دهب ونوبيع وشرم الشيخ والراية والأخيرة فى منطقة الطور.

* سياحة المؤتمرات :

وهى من الأنماط الحديثة للسياحة ويتطلب قيامها توافر خدمات خاصة مثل القاعات، ومراكز الإقامة، وصحيح أن المؤتمرات تعقد لمناقشة موضوعات متعددة فأن عقدها يعنى ضرورة استفادة الأعضاء وأسرهم من إمكانات الجذب السياحى، أو بعبارة أخرى فأن هذه الإمكانيات تدعم نجاح قيام هذا النمط من السياحة، ويتمثل هذا النمط فى جنوب سيناء فى سانت كاترين حيث أقامت جامعة قناة السويس مركزاً خاصاً بها لعقد المؤتمرات، بالإضافة إلى إمكانية استغلال فنادق شرم الشيخ والتى شهدت أكثر من مؤتمر فى السنوات الأخيرة وإن غلب عليها الطابع السياسى.

ويتطلب قيام هذا النمط من السياحة توافر شبكة جيدة من الطرق بحيث تتوافر المنشآت الخدمية على طول محاورها، ولاشك أن حفر نفق «أحمد حمدى» أسفل قناة السويس قد أسهم فى ربط مناطق مصر المختلفة باقليم جنوب سيناء وهو ما يدعم قيام هذا النمط من السياحة.

* السياحة العسكرية :

وتتوافر إمكانات قيام هذا النمط من السياحة فى إقليم جنوب سيناء بالاشتراك إقليم شمال سيناء، خاصة ما يتصل بالمواقع العسكرية الخاصة بحرب اكتوبر ١٩٧٣ .

* السياحة العابرة :

تشتمل على العابرين المؤقتين الذين يمكنون أقل من ٢٤ ساعة فى جنوب سيناء، وقد يقضون ليلة مبيت، ويخدم هذا النمط من السياحة فى إقليم جنوب سيناء منفذ نويبع البحرى، وهو أهم منافذ شبه جزيرة سيناء حيث تعبره جنسيات مختلفة من الأردنيين والسعوديين ومن دول الخليج الأخرى بالإضافة إلى المصريين. ويمكن اعتبار مطارات شرم الشيخ والنقب وسانت كاترين فى جنوب سيناء بمثابة منافذ للعابرين للإقليم.

رابعاً : إقليم القاهرة الكبرى

يعد إقليم القاهرة الكبرى قلب مصر الاقتصادية والسكاني، وارتبط التحديد الجغرافي لهذا الإقليم بالنمو العمراني لمدينة القاهرة الذي وصل بها إلى المراكز العمرانية المجاورة لها، ورغم ذلك لا يمكن رسم حدود فاصلة بين إقليم القاهرة والأقاليم المجاورة له، فهو يشمل مدينة القاهرة ومدينة الجيزة، ويمتد غرباً في اتجاه الصحراء الغربية ليضم بعض المراكز العمرانية على طريق القاهرة / الفيوم أو نحو الشرق في داخل الصحراء الشرقية ليضم أيضاً عدداً من المراكز العمرانية على طريق القاهرة / السويس والذي يمكن اعتباره محوراً من محاور نمو مدينة القاهرة، كما يمتد نحو الشمال ليضم أجزاء من دلتا النيل.

وتتعدد مقومات الجذب السياحي في إقليم القاهرة الكبرى والتي يمكن أن نحدد أهم ملامحها على النحو التالي :

* يتمتع إقليم القاهرة الكبرى بموقع جيد، فمدينة القاهرة تقترب كثيراً من رأس الدلتا وعندها يضيق وادي النيل لتقترب حواف الهضبة الشرقية كثيراً من النيل ثم لاتلبث أن تبتعد عنه تاركة مساحات من الأرض وجدت القاهرة عليها متنفساً للنمو، وصحيح أن القاهرة لاتتوسط الوادي والدلتا هندسياً غير أن موقعها بالنسبة للدلتا أو الوادي وإلتقاء طرق النقل عندها وثقلها الاقتصادي والسكاني يجعلها في موقع متوسط بالنسبة للمعمور الفيضي المصري، وليس من الغريب أن يختار «مينا» عاصمته في موقع غير بعيد عن القاهرة على الضفة الغربية للنيل في موقع قرية ميت رهينة الحالي حيث قامت مدينة منف، ورغم انتقال العاصمة من منف في بعض فترات العصر الفرعوني إلى الوادي أو الدلتا، وفي العهدين الإغريقي والروماني إلى الإسكندرية، فإن موقع القاهرة كان له

الصدارة من حيث البعد الزمني . حيث جمعت قرابة ٢٤٠٠ سنة خص منها منف ٧٠٠ سنة، والقاهرة ٧٠٠ سنة، وتعادل هذه الفترة الزمنية حوالى نصف تاريخ مصر، والمتتبع لمواقع عواصم مصر طوال التاريخ يلاحظ أنها لم تخرج عن أربع دوائر جغرافية، دائرة رأس الدلتا (منف، الفسطاط، العسكر، القاهرة) ودائرة قنا (طيبة) ودائرة البوابة الشمالية الشرقية لمصر (أفاريس، تانيس، بوسطة)، ودائرة البوابة الغربية (سايس، الإسكندرية)، وكل دائرة لها ما يميزها، فرأس الدلتا هي خاصرة الوادى، وثنية قنا هي خاصرة النيل والبحر الأحمر وبوابة السودان، والدائرة الشمالية الشرقية هي بوابة مصر إلى آسيا، والدائرة الشمالية هي بوابة مصر على البحر المتوسط وما وراء البحر، وأى عاصمة خارج هذه الدوائر قامت لأسباب دينية أو أسرية أو فردية (جمال حمدان، ١٩٩٦ : ٧٩). والخلاصة أن دائرة رأس الدلتا وفيها إقليم القاهرة أو هي كل القاهرة كانت منذ القدم هي أهم بوابات مصر بل هي خاصرة كل أقاليم مصر، فكل البوابات الأخرى كانت تصل مصر بجيرانها فى الشرق والشمال والجنوب وتنتهى جميعها إلى البوابة الوسطى وهي بوابة رأس الدلتا، وتوصف القاهرة بأنها زر ماسى يمسك مروحة الدلتا ويد الصغير.

ولاشك أن هذه العرض التاريخى يثبت بالدليل القاطع أن إقليم القاهرة الكبرى هو أهم أقاليم مصر فى إمكانية وصول الأسواق السياحية الدولية إليه أو الأسواق الداخلية، وقد سبقت الإشارة فى موضع آخر بأن القاهرة تكاد تتوسط المعمور العالمى فى نصف الكرة الشمالى، وتقترب من نفس هذا الموقع بالنسبة للمعمور العالمى فى نصف الكرة الجنوبى، والجدول رقم (١٢) يوضح المسافة بين القاهرة وبعض مدن الجمهورية.

* يقع إقليم القاهرة الكبرى فى منطقة انتقال بين المناخ المعتدل الدافئ فى شمال مصر، وبين المناخ المدارى الحار فى الجنوب، وبعبارة أخرى فإن مناخ القاهرة يتميز بفصلين مناخيين، الأول ويضم أواخر الربيع والصيف وأوائل

جدول (١٢)

(بالكيلومتر)

المسافة	المدينة	المسافة	المدينة
١٠٣	القيوم	١٢٠٢	أسوان
١٤٠	الإسماعيلية	٧٢١	الأقصر
١٣٤	السويس	٦٥٠	قنا
٣٦٩	رأس غارب	٤٩٥	سوهاج
٣٨١	العريش	٣٨٠	أسيوط
٢٢٧	الطور	٢٢٥	الإسكندرية (صحراوي)
٤٧٩	سانت كاترين	٤٩٩	مرسى مطروح
٢٣٤	الواحات البحرية	٧٢٤	السلوم
٨٠٠	سيوة	٢٠٤	رأس البر
١١٠	وادي النطرون	٢٢٠	بورسعيد

الخريف ودرجات الحرارة في هذا الفصل مرتفعة حيث يصل متوسطها إلى ٢٥ م° ، والآخر ويضم أواخر الخريف والشتاء وفيه تنخفض درجات الحرارة ويصل متوسط نهايتها الصغرى في شهور الشتاء إلى سبع درجات مئوية، ويخفف من حدة ارتفاع درجات الحرارة في فصل الصيف هبوب رياح شمالية تجلب الاعتدال، وإن كان لا يصل إلى ما هو عليه على السواحل الشمالية، وتتأثر درجات الحرارة في إقليم القاهرة الكبرى بالصحارى المجاورة، فالمدى الحرارى اليومي والفصلى فيه كبير، فقد تشتد الحرارة في أثناء النهار لكن لا تلبث أن تقل أثناء الليل، ولا يتأثر الإقليم بالتقلبات الجوية العنيفة، ونادراً ما تتعدى سرعة الرياح ١٨ كيلومتراً / ساعة، ورغم ذلك لا تسلم القاهرة من تأثير رياح الخماسين في فصل الربيع والتي تؤدي إلى ارتفاع مفاجئ في درجات الحرارة

قد يستمر لعدة أيام، ومعدلات الرطوبة النسبية في إقليم القاهرة تعد متوسطة بشكل عام وتصل إلى أقصاها في فصل الشتاء بسبب انخفاض درجات الحرارة في هذا الفصل، وفوق ذلك كله لايسقط المطر في القاهرة إلا بكميات محدودة في فصل الشتاء وعلى فترات متباعدة.

والخلاصة أن مناخ إقليم القاهرة فيه من المميزات التي تساعد على الجذب السياحي، ومن أهمها تباين درجات الحرارة بين الشتاء والصيف، فالشتاء دافئ بشكل عام ويتفق مع ذروة أسواق السياحة الأوروبية والأمريكية، وصحيح أن درجات الحرارة مرتفعة في فصل الصيف غير أنها لاتصل إلى الحد الذي تصل إليه في بعض الدول العربية خاصة دول الخليج العربي، ويتفق هذا الفصل مع ذروة السياحة العربية الوافدة إلى مصر في هذا الفصل، ويضفي طقس القاهرة أثناء الليل جمالاً وسحراً متميزين مدعماً بعناصر الجذب السياحي الأخرى خاصة نهر النيل أو التسهيلات السياحية مثل : منشآت الخدمات الترويحية ونهر النيل.

* تتنوع البيئات الجغرافية في إقليم القاهرة والتي تتراوح بين البيئة النيلية ممثلة في مجرى النيل وجزره، وبيئة الصحارى في شرقه وغربه وبيئة الدلتا في شماله. ولكل بيئة من هذه البيئات سمات تضاريسية مميزة حيث يجد السائح فيها متعة أثناء تحركاته اليومية داخل مناطق الإقليم.

* اكتسب إقليم القاهرة أهمية خاصة في التاريخ المصري، وقد ترتب على ذلك تعدد المواقع الأثرية التاريخية، ويضرب بعضها بجذوره إلى عصور ما قبل التاريخ (مرمدة نى سلامة، المعادى، أون وغيرها من المواقع)، وفي غرب النيل تقع هضبة الأهرام التي تحوى مواقعاً أثرية تعود إلى العهد الفرعونى، وقد سبقت الإشارة إلى هذه المواقع في الفصل الثانى، ولاشك أن اسم القاهرة يكاد يقترن عند السائح الأجنبى بالأهرامات وأبو الهول، فضلاً عن ذلك كله تزدهم القاهرة

بالمواقع العديدة التي تنسب إلى العهدين القبطى والإسلامى، وبعض المعالم الحديثة مثل المتاحف والقصور والقناطر والكبارى.

* تتعدد المنشآت الصحية فى إقليم القاهرة الكبرى والتي ترتبط بوجود ثلاث جامعات حيث تمتد كليات الطب فى الإقليم بعدد كبير من الأطباء، وتشير المصادر الإحصائية إلى محافظة القاهرة تضم بمفردها حوالى ربع إجمالى حجم الأطباء فى مصر والذي بلغ ٥٢,٥ ألف طبيب عام ١٩٩٩ (مجلس الوزراء، مركز دعم واتخاذ القرار، ١٩٩٩ : ٢٣٥)، وتستقبل المـ تشفيات والعيادات عدداً من السائحين وخاصة العرب للعلاج وخاصة فى فصل الصيف. ويدعم النشاط السياحى فى إقليم القاهرة الكبرى بنص التسهيلات السياحية ويأتى على رأس قائمتها النقل، فالقاهرة هى عقدة النقل الرئيسية فى مصر، وعندها تلتقى طرق الـ القبلى وشرق الدلتا ووسطها وغربها وإقليم القناة وشبه جزيرة سيناء والفيوم، وعلى القارىء أن يتابع امتداد محاور الطرق الرئيسية التى تربط هذه الأقاليم بالقاهرة من الشكل رقم (١٧)، وقس على ذلك شبكات السكك الحديدية، وفى القاهرة أكبر مطارات الجمهورية من حيث حجم الحركة (مطار القاهرة الدولى) وقد سبقت الإشارة عند دراسة توزيع المطارات وحركة الطائرات وحجم الركاب إلى أهمية هذا المطار والذي تربطه بجميع مطارات الجمهورية خطوط جوية بالإضافة إلى عدد كبير من مدن العالم خاصة فى دول أوروبا والدول العربية ودول شرق آسيا وجنوبها وبعض الدول الأفريقية والأمريكية.

وتضم القاهرة أكبر عدد للفنادق فى مصر، وبمستويات مختلفة، يتركز معظمها على طول امتداد مجرى النيل، ورغم ذلك فإن عدد الفنادق فى القاهرة لا يتناسب مع حجم السائحين أو الزيادة المتوقعة فى حجم الحركة السياحية الوافدة إلى مصر، ورغم أن إقليم القاهرة الكبرى يضم أكبر عدد من

المنشآت الترويحية فإن هذا العدد لا يتناسب مع حجم سكان الإقليم، ومن طبيعة هذه المنشآت أنها تستقبل السائحين والسكان المحليين، وتعانى القاهرة قلة المساحات الخضراء، وبلعة الأرقام تعد القاهرة واحدة من أقل مدن العالم التى يقل فيها نصيب الفرد من المساحات الخضراء، حتى القصور والفيلات التى كانت تنتشر فى بعض مناطقها قد أزيلت وحلت مكانها عمارات عالية (أبراج سكنية)، ويمتلك إقليم القاهرة الكبرى الإمكانيات لقيام عدد من المنشآت الترويحية فى المناطق التى تجاوره خاصة على طريق القاهرة / الفيوم أو طريق القاهرة / السويس، وقد شهدت السنوات الأخيرة إنشاء عدد من هذه المنشآت مثل : جرين بارك، دريم لاند. ويستفيد سكان القاهرة من المناطق الترويحية القريبة مثل : الإسماعيلية وعين السخنة ورأس البر وبلطيم وجمصة.

أنماط السياحة فى إقليم القاهرة الكبرى

تعدد أنماط السياحة فى إقليم القاهرة الكبرى بسبب تعدد مقومات الجذب السياحى فيه، وتمثل هذه الأنماط على النحو التالى:

١ - السياحة الثقافية :

وهى من الأنماط التقليدية التى ارتبطت بالقاهرة لفترة طويلة، وتنافس القاهرة بعض المناطق السياحية الأخرى فى مصر خاصة فى جنوب مصر (الأقصر وأسوان)، ولا يزال هذا النمط من السياحة يحتل مكان الصدارة بين أنماط السياحة الأخرى فى الإقليم، ويستند قيامه أساساً على ما يملكه الإقليم من آثار لمختلف العصور التاريخية، إذ تدخل القاهرة القرن الحادى والعشرين. وكل طبقات التاريخ ممثلة فيها.

٢ - السياحة الترويحية :

ويدعم هذا النمط من السياحة عدد من منشآت الترويح مثل : المسارح

• دور السيمما والملاهى الليلية (شارع الهرم) ومنشآت الألعاب (جرين بارك،
ودريم لاند)، ويحتاج الإقليم إلى توسيع دائرة هذا النمط من السياحة بإقامة
ساحات للأنشطة الترويحية فى الأراضى الفضاء واستغلال الجزر النيلية الواقعة
فى جنوب القاهرة فى إنشاء عدد من الحدائق والاستفادة من واجهة النيل فى
إنشاء عدد من المنشآت الترويحية.

٣ - السياحة الرياضية :

وتتمثل فى مجرى النيل مثل مسابقات السباحة، والتجديف، والمراكب
الشراعية، ثم الدورات الأفريقية والعالمية لبعض اللعبات الرياضية، ويعتمد نجاح
هذا النمط من السياحة على توافر المنشآت الرياضية، وصحيح أن القاهرة تتعدد
فيها هذه المنشآت غير أنها لا تتناسب مع حجم سكانها فضلاً عن أن معظمها
يفتقد التجهيزات الخاصة باستقبال الدورات العالمية

٤ - سياحة الصحارى :

فى الصحارى المتاخمة للقاهرة، مع إمكانية إيجاد تكامل بينها وبين
صحارى شمال أفريقيا، وتشجيع سباقات الرالى (الفراغنة).

٥ - السياحة العلاجية :

بالإضافة إلى المنشآت الصحية فى القاهرة والجيزة، هناك منطقة حلوان
التي اكتسبت شهرة واسعة ارتبطت بوجود عيون المياه الكبريتية والمعدنية، وقد
عرفت حلوان بمياهها العلاجية منذ العهد العربى، ووضعت أول خريطة للعيون
الكبريتية فيها فى عهد محمد على، وفى عهد الخديوى عباس الثانى تم إنشاء
مبنى بجوار عيون حلوان لعلاج جنود الجيش المصابين من بعض الأمراض
الجلدية، وتوالى الاهتمام بهذه العيون بعد ذلك فى عهد الخديوى إسماعيل،
ويعود اكتشاف العيون المعدنية فى المنطقة إلى عام ١٩١٠ ولم يبدأ استغلالها

الهدوء والهواء النقي الجاف إلى منطقة تتكدر فيها المباني مع عياب المنشآت الخدمية في معظم أجزائها، ويبقى السؤال : هل يمكن أن تعود حلوان إلى سابق عهدا كمنطقة للسياحة العلاجية في مصر ؟ من الصعب الإجابة على هذا السؤال، ففي حالة تحقيق هذا الهدف يلزم وضع تخطيط شامل للمنطقة وربما تغيير لمواقع المصانع أو نقلها إلى مكان آخر، وتلك نواح تتكلف أموالاً ضخمة وجهداً كبيراً ربما يصعب توفيرهما.

٦ - السياحة الدينية :

تتوافر مقومات نجاح هذا النمط من السياحة في الإقليم، إذ تضم مدينة القاهرة عدداً كبيراً من المساجد التاريخية ذات الشهرة العالمية، وعدداً آخر من الكنائس والأديرة.

٧ - سياحة المؤتمرات :

القاهرة هي عاصمة مصر، تتركز فيها معظم الإدارات الحكومية، والهيئات العلمية والسياسية وغيرها، وتتوافر فيها إمكانات عقد مؤتمرات على مستويات مختلفة، وتخصص قاعة المؤتمرات الكبرى لعقد المؤتمرات السياسية والاقتصادية العالمية، كما تعقد بعض المؤتمرات الإقليمية والمحلية في قاعات أخرى تتبع هيئات حكومية.

خامساً : إقليم الإسكندرية

يختلف مفهوم إقليم الإسكندرية عن مدينة الإسكندرية أو محافظة الإسكندرية، فالمدينة تعنى الرقعة المبنية المتصلة التي تمتد بين «أبو قير» في الشرق إلى «العجمى» في الغرب، وبين بحيرة مريوط في الجنوب والبحر المتوسط في الشمال، وتضم محافظة الإسكندرية الرقعة المبنية للمدينة بالإضافة إلى المحلات العمرانية التي تقع داخل حدودها الإدارية، بحيث تمتد نحو الغرب حتى الكيلو ٦١ من طريق الإسكندرية / مطروح لتضم الذراع البحري وسيدى كرير ومراقيا، كما تمتد نحو الجنوب لتضم برج العرب ومدينة العامرية ومنطقة مريوط ومنطقة البنجر والتجمعات العمرانية على امتداد بحيرة مريوط في الجنوب، ويضم إقليم الإسكندرية بالإضافة إلى محافظة الإسكندرية محافظة البحيرة بل والمناطق الواقعة على ساحل البحر المتوسط حتى مدينة مرسى مطروح، وبسبب دراسة إقليم الساحل الشمالي الغربي لمصر في موضع آخر تقتصر الدراسة هنا على الجزء المحصور بين أبو قير في الشرق والعجمى في الغرب بالإضافة إلى المناطق الواقعة في جنوب وجنوب غربى الإسكندرية

ولنبداً بمقومات الجذب السياحي الطبيعية والبشرية في الإسكندرية والتي يمكن أن نحدد أهم ملامحها على النحو التالي:

* اكسب موقع الإسكندرية على ساحل البحر المتوسط أهمية خاصة للإسكندرية وذلك في قربها من أهم الأسواق السياحية، فهي تواجه من الجنوب الأسواق الأوربية، وتقع غير بعيدة من الأسواق العربية سواء تلك في الغرب أو في الشرق، وتعد الإسكندرية أيضاً أقرب المدن الساحلية من مناطق التركيز السكانى في مصر في القاهرة أو الدلتا وتربطها بهذه المناطق طرق جيدة، ويدعم موقع الإسكندرية على ساحل البحر المتوسط وجود ميناء الإسكندرية وهو ميناء

مصر الأول الذى يسهم بحوالى ٨٠٪ من حجم التجارة للخارجية لمصر، كما يستقبل حوالى ربع حجم الحركة السياحية الوافدة إلى مصر عن طريق البحر.

ولموقع الإسكندرية بعد تاريخى مهم، فقد ظلت عاصمة لمصر فى العهدين الإغريقى والرومانى، وهى بذلك تضاهى فى أهميتها القاهرة أو طيبة (الأقصر) فى جنوب مصر، وقد ترتب على ذلك أن أصبحت الإسكندرية إحدى المناطق الحضارية الرئيسية فى مصر إذ تحوى العديد من المواقع التاريخية والتي سوف يرد ذكرها بعد قليل.

* صحيح أن الإسكندرية تمتد فى شريط ضيق من الشرق إلى الغرب فإن ثمة بعض الاختلافات فى منسوب السطح يظهر فى جنوب بحيرة مريوط أو فى شمالها حيث يبدأ ظهور سلاسل التلال الجيرية التى تميز الساحل الشمالى الغربى، فبالقرب من الساحل فى منطقة العجمى يرتفع السطح حيث تظهر سلسلة حديثة النشأة وهى سلسلة العجمى، وتشغل منطقتنا إيكنجى مريوط وبرج العرب جزءاً من سلسلة مريوط، وفى المنطقتين الأخيرتين يصنع السطح تميزاً خاصاً حيث تطل منطقة إيكنجى مريوط على ملاحه مريوط، وهو ما يفسر اختيار هذه المنطقة للسياحة الشتوية منذ عهد بعيد وتأكدت بشكل واضح فى الوقت الحاضر حيث تنتشر فيها الفيلات والقصور التى يمتلكها نفر من سكان الإسكندرية أو المحافظات الأخرى الموسيرين.

ورغم كل ذلك تظل شواطئ الإسكندرية أهم ظاهرة أكسبت الإسكندرية أهمية فى سياحة الاصطياف، والمتتبع لتوزيع شواطئ الاصطياف على امتداد ساحل البحر المتوسط فى الإسكندرية يلاحظ أن هذه السواحل تمتد فى جزئين متميزين، الجزء الشرقى ويمتد من الميناء الشرقية فى الغرب إلى «أبو قير» فى الشرق، وتكثر فى هذا الجزء تعرجات الساحل التى تصنع خلجاناً صغيرة تساعد على ممارسة الرياضات المائية خاصة فى شواطئ ستانلى وجليم وسيدى بشر

والمندرة والعصافرة وخليج المتزة والمعمورة بالإضافة إلى الأنفوشي في الغرب، ويوضح الشكل () توزيع الشواطئ الممتدة على طول ساحل الإسكندرية، ويدعم هذا الخلجان وجود عدد من الجزر التي تقع على مسافات مختلفة من الساحل، وتختلف أيضاً في مساحاتها وتباعدها، وقد سبقت الإشارة في الفصل الأول إلى أهم هذه الجزر.

أما الجزء الغربي من ساحل الإسكندرية فيمتد من الميناء الغربي في الشرق حتى رأس العجمي في الغرب ويشمل عدداً من الشواطئ (البلاجات) وهي من الشرق إلى الغرب : المكس، الدخيلة، العجمي بيطاش، العجمي هانوفيل، العجمي الزهور، العجمي أبو يوسف، العجمي أبو تلات، ثم سيدى كرير والذي أدرجت دراسته ضمن إقليم الساحل الشمالي الغربي.

وعلى امتداد ساحل هذا القسم تتناثر مجموعة من الجزر التي تدعم حركة الاصطياف على الشواطئ.

ولا تظهر شواطئ الاصطياف بين الدخيلة والعجمي لسكون المياه في مياه الخليج، وتعد شواطئ العجمي بحق من أجمل شواطئ الإسكندرية، حيث تعمل التيارات البحرية على نقل الرواسب الساحلية نحو الشرق، وهي شواطئ رملية ذات لون أبيض، فضلاً عن ذلك تمتع هذه الشواطئ بقربها من الإسكندرية حيث تتوافر الخدمات، ورغم كل ذلك فإن النمو العمراني بعض مناطق العجمي قد أفسد أهمية الشواطئ، ويخشى أن يمتد العمران نحو الغرب في منطقتي أبو يوسف وأبو تلات فيصيب شواطئهما بالتلوث.

* تتميز الإسكندرية بمناخ معتدل في فصل الصيف ويبلغ متوسط درجات الحرارة في هذا الفصل حوالي ٢٥°م، وشتاؤها دافئ في الشتاء حيث يبلغ متوسط درجات الحرارة في هذا الفصل حوالي ١٣,٥°م، وتتفق الحركة السياحية الوافدة إلى الإسكندرية مع توزيع درجات الحرارة في فصلي الصيف

والشتاء، فهي تشتد في يوليو وأغسطس، وتقل في ديسمبر ويناير خاصة السياحة الداخلية وإن كان الدفء في فصل الشتاء يساعد على جذب السائحين الأوروبيين والأمريكيين وإن كانت الإسكندرية تدرج ضمن برنامج الزيارات لمناطق أخرى في مصر مثل جنوب الصعيد في هذا الفصل.

وتسود الرياح الشمالية والشمالية الغربية الإسكندرية معظم شهور السنة، وهو ما يساعد على تلطيف درجات الحرارة في فصل الصيف، وإن كان لهذه الرياح بعض المظاهر السلبية على حركة السياحة إذ تجلب الرطوبة من البحر خاصة في يوليو وأغسطس.

وعودة إلى مقياس الحرارة والرطوبة والذي أشير إليه في الفصل الأول يلاحظ أن حوالي ١٠٪ من الأفراد في الإسكندرية يكونون في غير راحة خلال شهر يونيو، في حين يكون ٥٠٪ من الأفراد في غير راحة في يوليو وأغسطس وسبتمبر (محمد صبحي عبد الحكيم وحمدي أحمد الديب، ١٩٩٧: ٥٣ - ٥٤).

وتتعرض الإسكندرية في فصل الشتاء للمنخفضات الجوية فيما يعرف باسم «الأنواء»، ويتغير اتجاه الرياح عند مرور المنخفضات الجوية وذلك حسب موقع المنخفض وإن كان الاتجاه الجنوبي هو السائد، وقد يكون المنخفض الجوي من العمق الذي يسبب هبوب رياح شديدة تصل إلى حد العاصفة مما يترتب عليه غلق البوغاز في الميناء وبالتالي توقف حركة السفن وهو ما يؤثر سلباً على حركة السياحة، ويتحول مسار المنخفضات الجوية في فصل الربيع فوق اليابس ويسبب ذلك هبوب رياح الخماسين وهي رياح ساخنة ومتربة وقد تتسبب في تعطيل حركة السفن في ميناء الإسكندرية، وبالتالي فتأثيرها سلبى على الحركة السياحية الدولية الوافدة إلى الإسكندرية.

وعودة مرة أخرى إلى مقاييس راحة السائح، إذ يشير مقياس برودة الرياح إلى أن المتوسط السنوي لهذا المقياس في الإسكندرية يبلغ ٧٠ وهو مايعنى أن الإسكندرية تقع فى النطاق الحار، وتبلغ قيمته فى فصل الشتاء ١١٤ وهو أفضل الفصول لراحة السائح إذ يشير إلى وقوع الإسكندرية فى هذا الفصل فى النطاق الدافئ وتتابع باقى الفصول على أساس : الربيع، الخريف ثم الصيف (حمدى أحمد الديب، ١٩٩٧ : ٢٧). وقد يبدو غريباً أن الحركة السياحية تصل فى الإسكندرية إلى ذروتها فى فصل الصيف رغم أنه أقل فصول السنة بالنسبة لراحة السائح، وهنا تتدخل عوامل أخرى، ولا تختلف الإسكندرية على باقى المصايف الشاطئية فى مصر فى هذا الفصل فى هذه الناحية، إذ يتفق هذا الفصل مع موسم الإجازات فى الداخل أو بالنسبة للأسواق السياحية العربية بالإضافة إلى توافر التسهيلات السياحية والخدمات السياحية فى الإسكندرية مدعماً بإمكانية سهولة الوصول.

* تعد خصائص مياه البحر أمام الإسكندرية من عوامل نجاح السياحة الشاطئية خاصة السياحة الداخلية التى تبلغ ذروتها فى فصل الصيف، وتتراوح درجات حرارة المياه أمام شواطئ الإسكندرية فى فصل الصيف بين : ٢٠° م - ٢٥° م فى حين يهبط متوسطها فى فصل الشتاء ليتراوح بين : ١٤° م - ١٦° م، كما أن حركة المياه أمام شواطئ الإسكندرية تعد محدودة، فالتيارات البحرية ضعيفة، كما تنكسر الأمواج بعيداً عن الشاطئ بسبب شكل خط الساحل، ولاشك أن خصائص المياه تعد مناسبة بشكل كبير على صفاء المياه وممارسة الرياضات المائية خاصة السباحة والتزحلق على الماء ورياضة الشراع.

* تزخر الإسكندرية بالمواقع التاريخية والتى تعكس تاريخها الطويل، وأهميتها بين أقاليم مصر، غير أن قيام الإسكندرية كعاصمة لمصر فى العهدين الإغريقى والرومانى كان له أثره الواضح فى تعدد المواقع الأثرية التى تنسب إلى هذين العهدين ومنها على سبيل المثال : عمود السوارى فى منطقة كوم الشقافة (صورة ١٣)، ومعبد السرايوم فى نفس المنطقة والذى أقيم فى عهد بطليموس




صورة (١٣) عمود السوارى فى منطقة كوم الشقافة

الثالث لعبادة الإله سيرابيس، وهناك معبد الرأس السوداء، وهو المعبد الوحيد في الإسكندرية الذي أقيم في العهد الروماني، ونقلت الأجزاء المتبقية من هذا المعبد إلى منطقة باب شرقي.

وفي عام ١٩٦٤ تم اكتشاف مسرح بالقرب من ميدان محطة مصر وبجوار التل الذي تشغله منطقة كوم الدكة السكنية في الوقت الحاضر، وينسب هذا المسرح وعدد من الحمامات والمنازل المجاورة له إلى العصر الروماني.

وتضم الإسكندرية عدة مواقع لمقابر تنسب إلى العهدين البطلمي والروماني، ومنها مقابر كوم الشقافة التي عثر عليها عام ١٩٠٠ وتنسب إلى العهد البطلمي، ومقابر مصطفى كامل وهي أيضاً بطلمية، ومقابر الشاطبي التي كشف النقاب عنها عام ١٩٠٥ وهي أيضاً بطلمية ثم مقابر الأنفوشي (صورة ١٤) والتي كشفت عام ١٩٠١ حيث استخدمت في العصرين البطلمي والروماني.

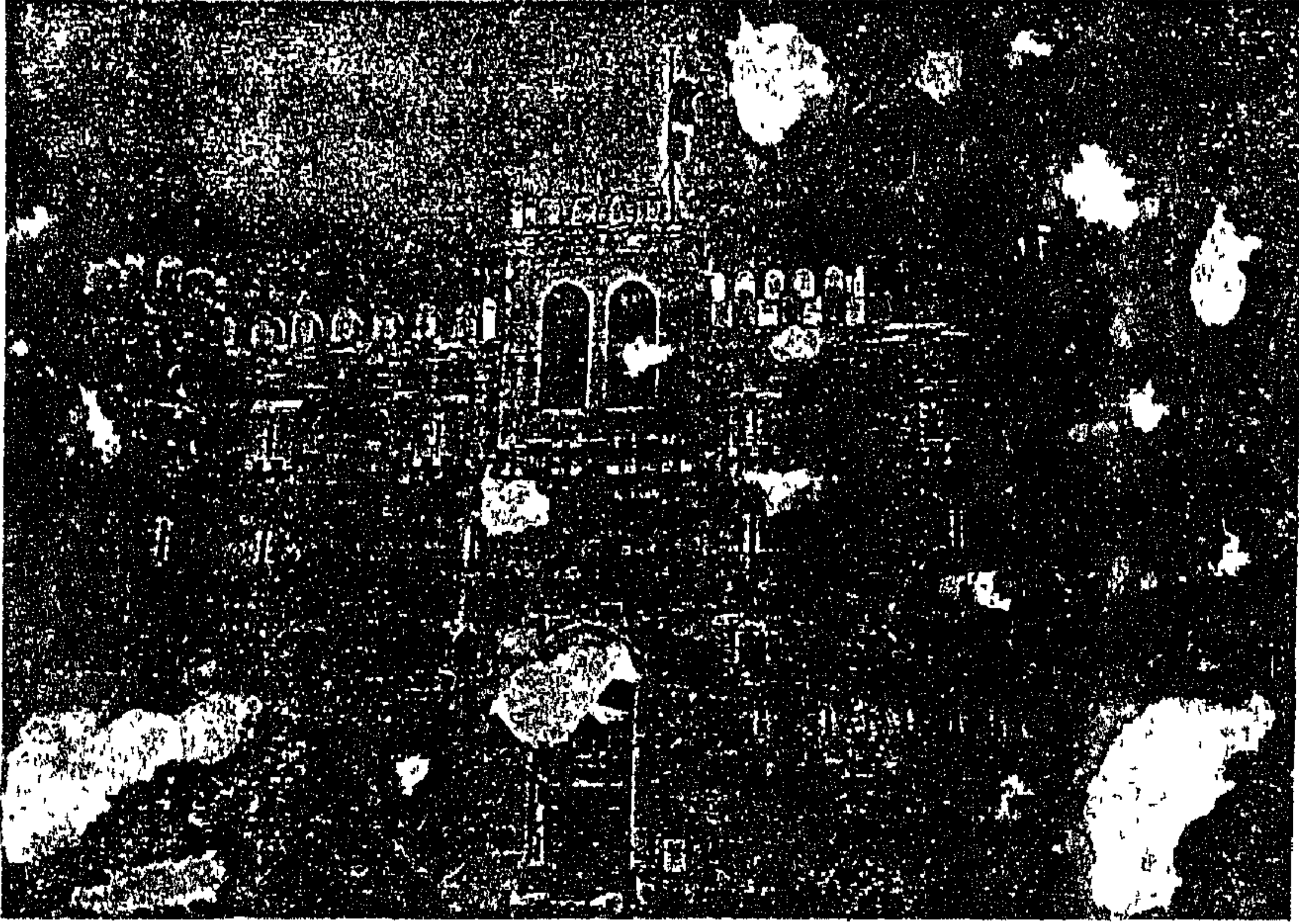


صورة (١٤) : مقابر الشاطبي

ومن آثار العصر القبطى فى الإسكندرية الكنيسة المرقسية وتنسب إلى القديس مرقص وهو أول من عمل على نشر المسيحية فى مصر وتقع فى شارع كنيسة الأقباط فى العطارين، وهناك أيضاً مجموعة من الكنائس المتهدمة فى منطقة أبو مينا فى منطقة إيكتنجى مريوط، وبالقرب من مدينة برج العرب نجد دير مارمينا الذى تفد لزيارته أعداد كبيرة من السائحين الأوربيين والأمريكيين. ومن الآثار التى تنسب إلى العهد العربى فى الإسكندرية قلعة قايتباى والتى أنشأها السلطان الأشرف قايتباى عام ١٤٨٠ ميلادية (صورة ١٥) ثم منطقة المساجد التى تضم مسجد أبو العباس المرسى، ومسجد الأباصيلى ومسجد ياقوت العرش بالقرب من الأنفوشى، وهى من المناطق التى تجتد إقبالاً من الزوار من داخل الإسكندرية أو من المحافظات المصرية الأخرى.

ومن المعالم الحديثة فى الإسكندرية والتى تجتد إقبالاً من الزوار متحف الأحياء المائية والذى يتبع معهد الأحياء المائية أمام قلعة قايتباى فى منطقة الأنفوشى ويحوى هذا المتحف أنواعاً مختلفة من الأسماك الحية التى تعيش فى مياه البحر المتوسط أو فى مياه البحر الأحمر، كما تضم أنواعاً من الأسماك المحنطة، ومن المتاحف الأخرى متحف المجوهرات الملكية فى منطقة جليم، ومتحف الفنون الجميلة فى محرم بك وتلاصقه مكتبة الإسكندرية، وينتظر أن تكون مكتبة الإسكندرية الجديدة فى الشاطبى مزاراً سياحياً مهماً فى الإسكندرية، بالإضافة إلى ذلك هناك القصور التاريخية ويأتى على رأس قائمتها قصر المنتزه التى سبقت الإشارة إليه فى الفصل الثانى.


* تتنوع عوامل الجذب الاجتماعية والثقافية فى الإسكندرية، نذكر منها المعارض التى تقام فى متحف الفنون الجميلة مثل: معارض الفن، ومعرض بينالى الإسكندرية الدولى ومعرض الكتاب، ويعقد فى الإسكندرية كل عام



صورة (١٥) : قلعة قيتباى (منطقة الأنفوشى)

مهرجان الإسكندرية السينمائي الدولي لدول البحر المتوسط، بالإضافة إلى كل ذلك فالإسكندرية مركز إشعاع حضارى إذ تضم عدداً من الهيئات العلمية والثقافية مثل : جامعة الإسكندرية، وجامعة سنجور فى ميدان عرابي، والأكاديمية العربية للعلوم والتكنولوجيا فى منطقتى ميامى وأبو قير.

* يدعم كل هذه العوامل عدد من التسهيلات السياحية والخدمات السياحية، ويأتى على رأس قائمة التسهيلات السياحية النقل، ويخدم الإسكندرية عدد من طرق السيارات والخطوط الحديدية التى تربطها بمحافظات الجمهورية الأخرى، وأهم هذه الطرق الطريق الزراعى، والطريق الصحراوى،



صورة (١٦٧) ميدان المساجد في الإسكندرية

وطريق الإسكندرية / رشيد، وطريق الإسكندرية / مرسى مطروح، والأخيران أصبحا جزءاً من الطريق الدولي الذي يمتد على طول امتداد سواحل البحر المتوسط الجنوبية من طنجة في المغرب في الغرب إلى العريش في الشرق، وفي داخل الإسكندرية تمتد مجموعة من الطرق الداخلية التي تشق الإسكندرية من الشرق إلى الغرب في محاور ثلاثة : طريق الكورنيش الذي يمتد من المنتزه في الشرق إلى رأس التين في الغرب وطوله ١٨,٥ كم، ويحمد للهيئات المسئولة المحاولات الجادة لتحسين هذا الطريق والعمل إلى توسعته ليساعد على انسياب حركة المرور وخدمة الشواطئ والتي تحسنت هي الأخرى بشكل واضح ومميز، ثم الطريق الحرية، والطريق الموازي لترعة المحمودية، وجميع المحاور الثلاثة في القسم الشرقي من الإسكندرية، وفي قسمها الغربي يمتد جزء من طريق الإسكندرية / مطروح، وطريق الكافوري / برج العرب.

وتتمثل الخطوط الحديدية في خط القاهرة / الإسكندرية، وخط الإسكندرية / رشيد الذي يربط في جزء منه وسط المدينة بمنطقة أبو قير (خط أبو قير) ثم خط الإسكندرية / مرسى مطروح، ثم خطوط الترام وأهمها: خط ترام الرمل الذي يصل منطقة محطة الرمل بمنطقة فيكتوريا، وخط ترام البلد الذي يربط منطقتي محطة مصر والمنشية بعدة مناطق في جنوب الإسكندرية وغربها.

ويضاف إلى كل ذلك مطار الإسكندرية (النزهة) ثم مطار برج العرب والذي استقبل أول رحلات الطيران الدولي في أكتوبر عام ٢٠٠٠.


وتتعدد منشآت الإقامة السياحية في الإسكندرية والتي تتراوح بين الفنادق بمستوياتها المختلفة، والبنسيونات والمخيمات وبيوت الشباب والشقق المفروشة، والأخيرة تحدد إلى حد كبير حجم حركة المصطافين الوافدين إلى الإسكندرية في فصل الصيف.

وتشير المصادر الإحصائية السياحية أن الإسكندرية تمتلك ٥٩ فندقاً تكون مايزيد على عشر إجمالي عدد الفنادق في مصر عام ١٩٩٤ وبطاقة استيعابية من الغرف تخوم حول الرقم أربعة آلاف غرفة، ويخص الفنادق من فئة «نجمتان» ثلث عدد الفنادق، والفنادق من فئة «ثلاث نجوم» الربع، وتتوزع بقية أعدادها بين الفئات الأخرى.

ويختلف توزيع الفنادق بين مناطق الإسكندرية وإن كان معظمها يلتصق بشارع الكورنيش حيث الواجهة البحرية أو القرب من الشواطئ، وليس من الغريب أن يستوعب الجزء الشرقي من الإسكندرية أكبر عدد للفنادق وبما يتجاوز خمسي أعدادها في الإسكندرية وهو الجزء الذي تتركز فيه معظم شواطئ الاصطياف، وتستفيد الفنادق في وسط الإسكندرية من وجود القلب التجاري وسهولة الوصول حيث تنتهي معظم خطوط النقل، ويستوعب القسم الغربي من الإسكندرية حوالي خمس إجمالي عدد الفنادق في الإسكندرية خاصة في مناطق العجمي وإيكنجي مريوط وسيدى كرير، وفي هذا الجزء تتوفر الإقامة في الفيلات والقصور.

وتتركز معظم البنسيونات في الإسكندرية في وسطها على العكس من الشقق المفروشة التي تتركز في القسم الشرقي خاصة في مناطق سيدى بشر وميامي والعصافرة والمندرة والمنتزه والمعمورة.

أما عن الخدمات السياحية، فتضم المطاعم والكافيتريات ومنشآت التسلية والترفيه، وهي الخدمات التي يستفيد منها أيضاً سكان الإسكندرية، وتعد مستويات هذه الخدمات ويميل توزيعها إلى التركيز على امتداد الكورنيش أو في منطقة وسط المدينة، وصحيح أن الإسكندرية بسبب أهميتها كثاني أكبر تجمع حضري في مصر تتوفر فيها خدمات البنية الأساسية من كهرباء ومياه الشرب والصرف الصحي، غير أن حجم سكانها الذي يكاد يحف بعلامة الأربعة ملايين



صورة (١٧) : قصر المنيرة بمدينة الإسكندرية

نسمة يسبب ضغطاً على منشآت هذه الخدمات، ولايزال السائح الأجنبي يرفض استخدام مياه الشرب في فنادق الإسكندرية ويفضل استخدام المياه المعبأة في زجاجات، فضلاً عن ذلك فهناك بعض المناطق السياحية في الإسكندرية محرومة من خدمات الصرف الصحي مثل: منطقة العجمي ومنطقة إيكنجي مريوط.

ملامح الحركة السياحية الوافدة إلى الإسكندرية

تعد الإسكندرية من أهم مراكز الإصطياف في مصر، ولذلك يكاد يحدد هذا النمط من السياحة ملامح الحركة السياحية الوافدة إليها والتي يمكن إيجازها في النقاط التالية:

* استقبلت الإسكندرية حوالي ٣٦٠ ألف سائح عام ١٩٩٥ قضوا حوالي ٧٢٨ ألف ليلة سياحية وبمتوسط ليلتين / سائح، وهو متوسط متدني بشكل عام رغم أن معظم الوافدين إلى الإسكندرية من داخل مصر.

* توصف الحركة السياحية الوافدة إلى الإسكندرية بالمحلية، إذ استوعبت الحركة السياحية الداخلية ثلثي إجمالي حجم الحركة السياحية الوافدة إلى الإسكندرية عام ١٩٩٥ والتي تصل إلى ذروتها في يوليو وأغسطس حيث موسم الإجازات، وبعبارة أخرى فإن الحركة السياحية إلى الإسكندرية توصف أيضاً بالموسمية، وتعد القاهرة ومحافظات وسط الدلتا ومحافظة البحيرة المصدر الرئيسي للوافدين إلى الإسكندرية في فصل الصيف، وصحيح أن حجم الحركة السياحية الداخلية الوافدة إلى الإسكندرية في تزايد مستمر غير أن مراكز الإصطياف على طول امتداد الساحل المشالي الغربي أصبحت تنافس الإسكندرية بشدة خاصة مع ظهور بعض المشكلات الخاصة بتلوث مياه شواطئ الإسكندرية والذي يرتبط بإلقاء مياه الصرف الصحي في البحر.

* تحتل الأسواق السياحية الأجنبية المرتبة الثانية وبمقدار يتجاوز خمس حجم الحركة الوافدة إلى الإسكندرية عام ١٩٩٥ ، والتذبذب هو أهم سمة لهذه الحركة فقد تزايد في بعض السنوات وقد تهبط في سنوات أخرى، ويرتبط ذلك فالتذبذب الذى يحدث في حركة السياحة الأجنبية الوافدة إلى مصر بشكل عام والمرتبطة ببعض الأحداث السياسية فى الداخل أو فى منطقة الشرق الأوسط والتي سبقت الإشارة إليها فى أكثر من موضع.

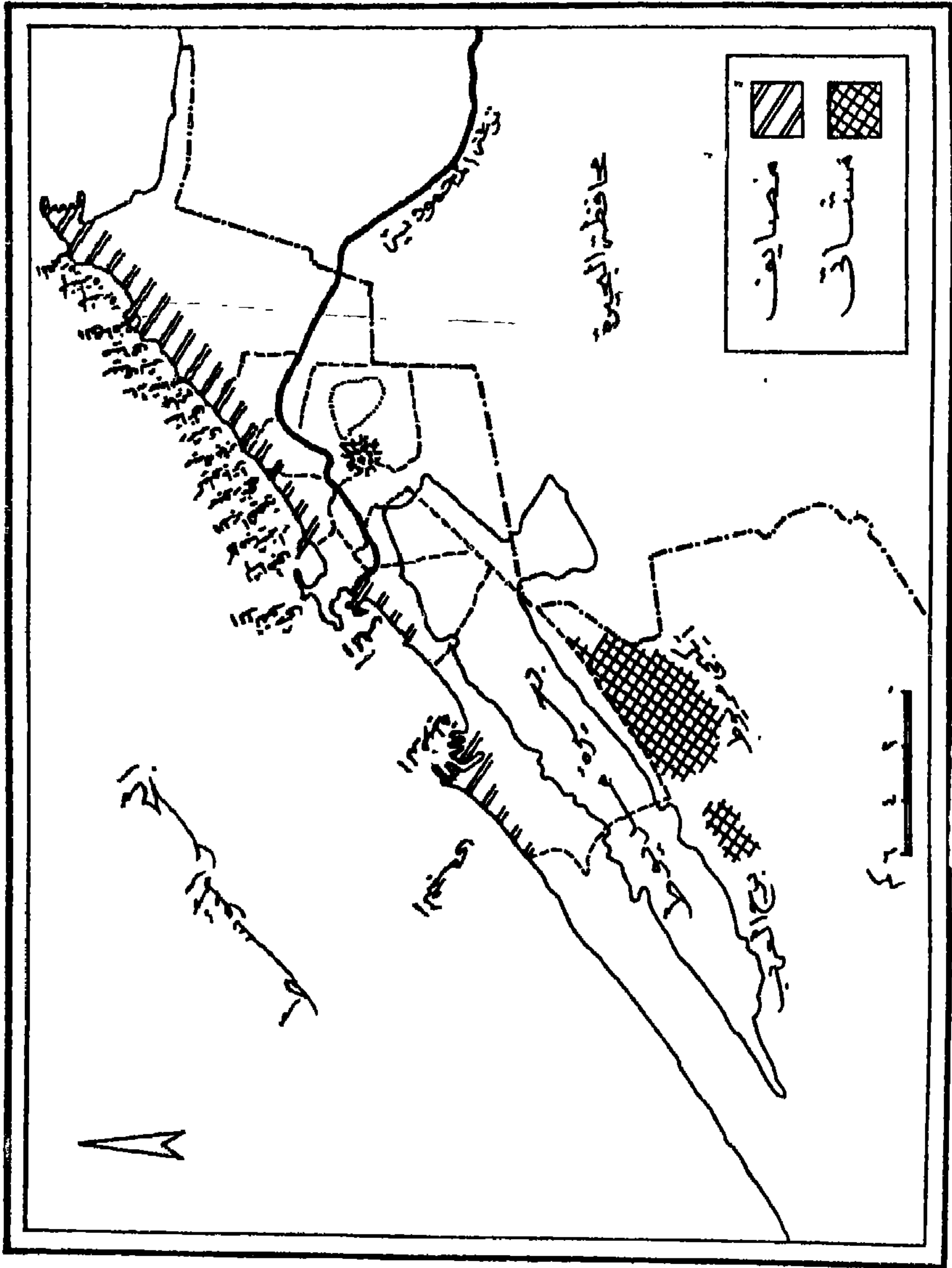
* تحتل السياحة العربية المرتبة الأخيرة فى الإسكندرية وبمقدار يزيد قليلاً على عشر إجمالى الحركة السياحية الوافدة إلى الإسكندرية، وتجذب الإسكندرية منافسة شديدة فى القاهرة فى جذب السياحة العربية، إذ أن ذروة هذه السياحة تتفق مع ذروة السياحة الداخلية فى الإسكندرية وهو ما يترتب عليه عدم توافر فرص الإقامة، كما أن القرى السياحية على الساحل الشمالى الغربى قد بدأت فى جذب أعداد كبيرة من السائحين العرب الوافدين إلى مصر فى فصل الصيف.

أنماط السياحة فى إقليم الإسكندرية

فى ضوء مقومات الجذب السياحية وملامح الحركة السياحية يمكن أن نميز بين عدة أنماط للسياحة فى إقليم الإسكندرية وتتمثل على النحو التالى : (شكل ٣٩)

١ - سياحة الإصطياف :

ويتسم هذا النمط من السياحة بالموسمية حيث يتركز فى فصل الصيف بسبب اعتدال مناخ الإسكندرية فى هذا الفصل وتوافر عدد من الشواطئ والتي سبقت الإشارة إليها، وقوام الحركة السياحية لهذا النمط من السياحة مرتبط بالسياحة الداخلية.



شكل (٣٩) : مواقع المصايف والمشارق في الإسكندرية

٢ - سياحة المشاتى :

وتتمثل فى إقليم مريوط، ويتمتع هذا الإقليم بالجفاف وإنخفاض معدلات الرطوبة النسبية، ويحيط بإقليم مريوط تكوينات رملية وتلال جيرية، بالإضافة إلى وجود بحيرة مريوط التى تستقبل أعداداً من الطيور المهاجرة والتى تجذب هواة الصيد، وأهم مناطق المشاتى فى إقليم مريوط منطقة إيكنجى مريوط ومنطقة برج العرب.

٣ - سياحة الترويح :

يدخل النمطان السابقان ضمن السياحة الترويحية، ويضاف إلى مناطقيهما مزارات ترويحية أخرى مثل : حدائق قصر المنتزة، وحديقة النزهة، وحديقة الشلالات، والحديقة الدولية، والأخيرة هى أحدث حدائق الإسكندرية التى تقع عند مدخل الطريق الصحراوى على مساحة ١٣٠ فداناً.

٤ - السياحة الثقافية :

وترتبط بالمواقع الأثرية وقد سبقت الإشارة إلى هذه المواقع.

٥ - السياحة الدينية :

تعدد المزارات الدينية فى الإسكندرية سواء المسيحية أو الإسلامية، ولا تمثل هذه المزارات أهمية كبيرة فى الحركة السياحية وإن كانت تدخل ضمن برامج الزيارة لأنواع أخرى من السياحة.

٦ - سياحة المؤتمرات :

ويعد هذا النمط من السياحة من الأنماط الحديثة فى الإسكندرية، وارتبط قيامه بإنشاء مركز المؤتمرات فى منطقة الشاطبى والذى يتمتع بموقع جيد على ساحل البحر المتوسط وسهولة الوصول، وتعقد بعض المؤتمرات فى بعض فنادق

الإسكندرية الكبرى مثل : رمادا ، فلسطين ، شيراتون بالإضافة إلى أكاديمية النقل البحرى .

٧ - السياحة الرياضية :

تتمتع الإسكندرية بإمكانات لتنمية هذا النمط من السياحة خاصة الرياضات المائية، وقد شهدت الإسكندرية فى الستينيات والسبعينيات من القرن العشرين الكثير من مسابقات السباحة، ومنذ أربع سنوات يقام سباق الإسكندرية الدولى لسباحة المسافات الطويلة، وفى الإسكندرية بعض النوادى الرياضية التى يمكن أن تجذب السائحين مثل : نادى سموحة، نادى سبورتنج وغيرها.

التنمية السياحية فى إقليم الإسكندرية

تعانى السياحة فى الإسكندرية من عدة مشكلات، والتغلب على هذه المشكلات من شأنه تنمية السياحة القائمة، وقيام مناطق سياحية أخرى أو أنماط أخرى من السياحة، ومن أبرز هذه المشكلات ظهور مناطق للسكن العشوائى فى أطراف الإسكندرية والتى أفقدت المدينة الكثير من مظاهر الجمال الذى تميزت به، ويبلغ عدد مناطق السكن العشوائى فى الإسكندرية ٥٣ منطقة ثلثها تقريباً فى حى شرق والتى ترتبط بامتداد ترعة المحمودية، كما شهدت الإسكندرية نمواً صناعياً حتى صارت ثانى مدينة صناعية فى مصر. وقد ترتب على ذلك بعض الآثار السلبية على السياحة خاصة مايتصل بالتلوث بأنواعه المختلفة وخاصة تلوث شواطئ البحر المتوسط وبحيرة مريوط بسبب إلقاء مخلفات المصانع فى مياه البحر أو بحيرة مريوط فضلاً عن تلوث الهواء ، ولا تلقى المواقع الأثرية فى الإسكندرية العناية الكافية فهى تختلط مع السكن بحيث يصعب تمييزها عن المساكن المجاورة لها، ومثل القاهرة تعانى الإسكندرية مشكلة قلة المساحات الخضراء التى لاتتناسب مع حجم سكانها، ولعل أكبر مشكلة تواجه الإسكندرية هى المنافسة السياحية من مدن حوض البحر المتوسط خاصة فى

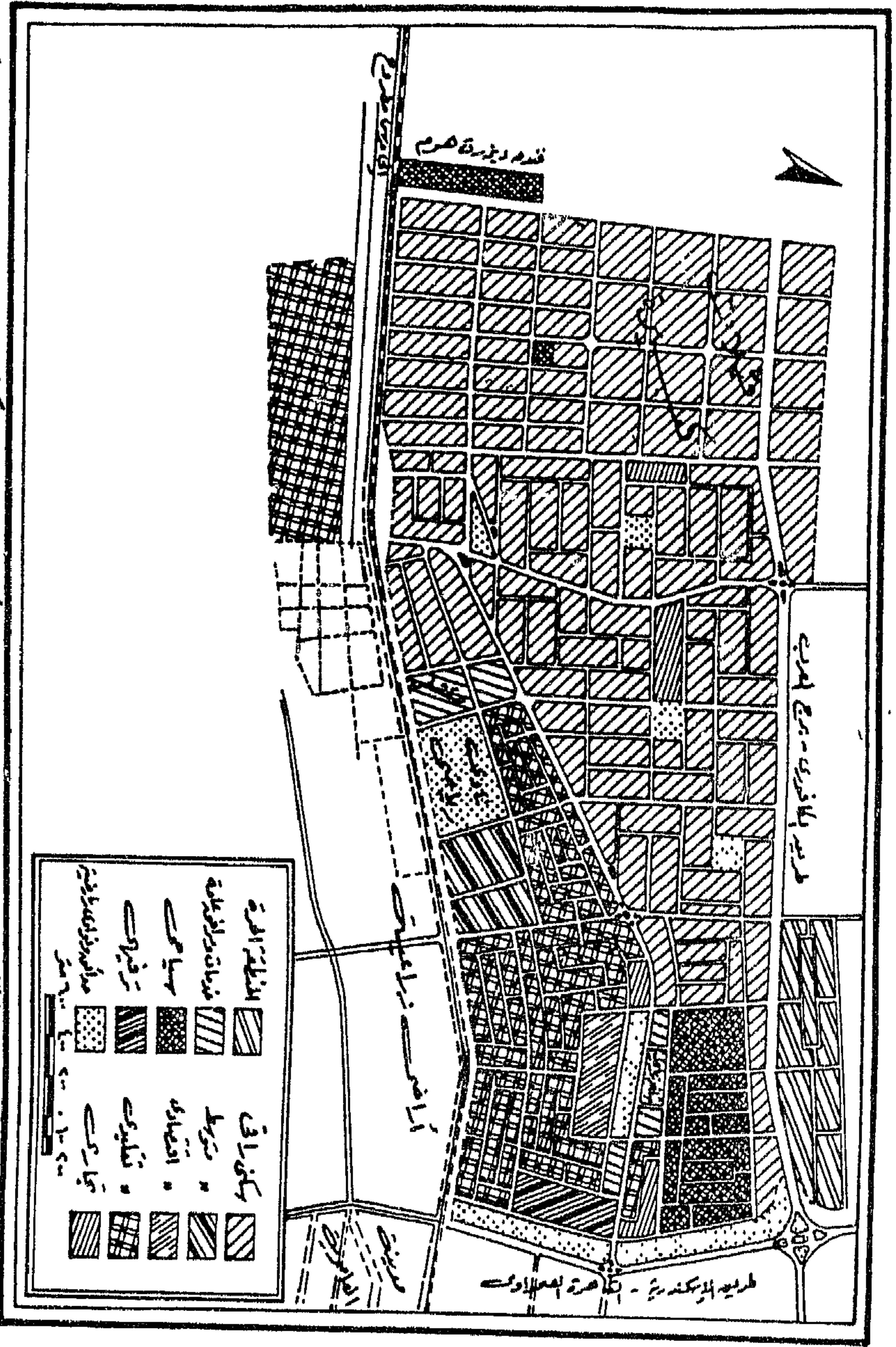
إيطاليا وفرنسا وإسبانيا، كما ينافسها في الداخل سواحل البحر الأحمر التي يمكن اعتبارها سواحل بكر في المجال السياحي بالإضافة إلى القاهرة ومناطق جنوب الصعيد وجنوب سيناء، ومناطق الساحل الشمالي الغربي، وتعاني الإسكندرية من موسمية السياحة حيث يمثل شهر أغسطس قمة السياحة فيها، وشهر ديسمبر المؤخرة، وتشتد الحركة السياحية في فصل الصيف ثم لاتلبث أن تقل في فصل الخريف وتصل إلى أدناها في فصل الشتاء ثم تعود الحركة للزيادة التدريجية مع بداية فصل الربيع.

ويتطلب تنمية السياحة في الإسكندرية إيجاد الحلول المناسبة لكل هذه المشكلات مع الاهتمام بتنوع أنماط السياحة وتنمية السياحة في مناطق بعينها، وفي هذا المجال ربما يكون من الضروري التوقف قليلاً عند منطقة إيكنجى مربوط.

ومنطقة إيكنجى مربوط إحدى الشياخات التي يتكون منها قسم العامرية، وتبلغ مساحتها ٤٨٥٦ فداناً أو ما يوازي ١,٣٪ من جملة مساحة قسم العامرية، وتنفرد منطقة إيكنجى مربوط ببعض الخصائص وأهمها موقعها عند إلتقاء محورين من محاور النمو العمراني الرئيسية للإسكندرية، كما تتميز بسطح مرتفع نسبياً، وتتعدد فيها أنماط استخدامات الأراضي إذ تجمع بين الصناعة والسكن بأنواعه المختلفة والسياحة، وتطل منطقة إيكنجى مربوط من الشمال على ملاحه مربوط ويحدها من الشرق طريق القاهرة / الإسكندرية الصحراوى، وتبعد عن الإسكندرية بحوالى ٢٩ كم، وعن مدينة برج العرب الجديدة بحوالى ٣٠ كم، وكان لموقع منطقة إيكنجى مربوط بالنسبة لميناء الإسكندرية ومحاور الطرق مدعماً باتساع مساحة الأراضي الفضاء أثره في اختيارها لتكون واحدة من المناطق الحرة فى مصر (محمد الفتحي بكير، ١٩٩٩ : ٩٣).

ويشغل الاستخدام السياحي فى منطقة إيكنجى مربوط ٣٠ فداناً موزعة على فندق ديزرت هوم (٢٨ فداناً)، وموتيل مربوط (فدانان).

التصميم الحضري لمنطقة أريحا في فلسطين المحتلة (١٩٧٧م) - تخطيط وتصاميم الأراضي في منطقة أريحا - ١٩٧٧م



وقد تضمنت خطة استخدام الأراضي في منطقة إيكنجي مربوط تخصيص مساحة للاستخدام السياحي من خلال جزء يقع في شمال غربي المنطقة مساحة ٩٠ فداناً تخصص للسياحة العلاجية (شكل ٤٠). ويدعم هذا الاختيار ارتفاع هذا الجزء وقربه من طريق الكافوري / برج العرب، فضلاً عن توافر مساحات من الأراضي الفضاء، واختيار هذا النمط من السياحة يعد مناسباً، خاصة وأن الكثيرين ينادون بضرورة تخطيط منطقة إيكنجي مربوط لتكون منطقة سياحية، وصحيح أن المنطقة تتمتع بموقع متميز، وتقترب من بعض المواقع الأثرية، غير أن تحقيق ذلك يعد من الأمور الصعبة، فالمواقع الأثرية ليست كافية لجذب تيارات السياحة، فهي من المواقع التقليدية التي لا تتمتع بشهرة عالمية، فضلاً عن ذلك فإن منطقة إيكنجي مربوط لا تتمتع بإمكانات الجذب السياحي في فصل الصيف والتي تتوافر في المناطق الساحلية القريبة منها. والخلاصة أن منطقة السياحة العلاجية المقترحة في المنطقة والتي يمكن أن تقوم كمنتج سياحي تعد كافية لممارسة النشاط السياحي في المنطقة بالإضافة عن أهمية المنطقة في القيام بالنشاط الترويحي لقسم من سكانها من خلال المسكن الثاني. (شكل ٤٠)

وتقترح الخطة أيضاً إنشاء منطقة ترفيهية في إيكنجي مربوط بالقرب من الطريق الصحراوي على مساحة ٢٤ فداناً، وقد يبدو هذا الاقتراح مناسباً، خاصة وإن الإسكندرية تعاني نقصاً لمثل هذه النشاط، وحتى إذا توافر في بعض المواقع فإنها لا تكفي لاستقبال حجم كبير من الزائرين، كما تقتصر بعض المواقع على الطبقة الموسرة من سكان الإسكندرية، واختيار منطقة إيكنجي مربوط لقيام منطقة ترفيهية يدعمه سهولة الوصول، ورغم كل ذلك فإن انتشار السكن العشوائي في الموقع المقترح بالإضافة إلى وجود عدد من المنشآت الصناعية ربما يمثل عقبة في سبيل تحقيق هذا الاقتراح.

سادساً : إقليم مصر العليا

يشغل إقليم مصر العليا أو إقليم جنوب الصعيد الجزء الجنوبي من وادى النيل فى مصر، ويضم محافظات سوهاج وقنا وأسوان، ورغم صعوبة وضع حدود فاصلة بينه وبين إقليم مصر الوسطى فى شماله فإن إقليم مصر العليا ينفرد بشخصية متميزة فى النشاط السياحى، ويجمع هذا الإقليم فى داخله عدداً من المناطق السياحية ولكل منها شخصيتها المتميزة أيضاً، ففي شماله منطقة أحميم (محافظة سوهاج) وهى منطقة لها طابع خاص بحيث تختلف عن منطقة الأقصر (محافظة قنا) والتي تعد من أكثر مناطق السياحة التقليدية شهرة فى مصر أو فى العالم، تلك الشهرة التى اكتسبتها من وجود عدد كبير من المواقع الأثرية التى يعود تاريخها إلى العصور القديمة، وفى الجنوب نجد منطقة أسوان التى تجمع بين المواقع الأثرية القديمة والساحة الثقافية والسياحة الشتوية والسياحة العلاجية، بالإضافة إلى هذه المناطق الثلاث هناك منطقة أبو سمبل وهى آخر المناطق السياحية فى جنوب مصر.

وقبل أن نعرض لأهم الملامح التى تميز كل منطقة نتوقف قليلاً عند مقومات الجذب السياحى فى الإقليم والتي يمكن إيجازها فى النقاط التالية:

* يتأثر النشاط السياحى فى إقليم مصر العليا بموقعه الفلكى وموقعه الجغرافى، فالموقع الفلكى للإقليم يضعه ضمن إقليم المناخ المدارى الجاف، حيث يمر مدار السرطان فى جنوب مدينة أسوان، وبعبارة أخرى يدرج هذا الإقليم ضمن مناطق السياحة الشتوية مصر، ويدعم ذلك مجموعة من مقومات الجذب السياحى الطبيعية والبشرية، وللموقع الجغرافى للإقليم بعض الأبعاد التاريخية، فقد ظل فى العصور التاريخية القديمة بعيداً عن الصراعات التى دارت فوق أرض الدلتا أو فى شمال الصعيد، وصحيح أن إقليم مصر العليا لم يسلم

من هجمات الهكسوس والحيثيين والفرس والبطالمة والرومان غير أن موقعه الحصين ساعده على صد هذه الهجمات، بل وتزعم حركات النحر صد المستعمرين، وهناك نماذج رائعة سطرتها كتب التاريخ عن دور هذا الإقليم في الدفاع عن مصر طوال تاريخها الطويل، ورغم كل ذلك فلم يكن هذا الإقليم بمعزل عن بقية أقاليم مصر، فجزئه الجنوبي كان بسنابة اليوابة الجنوبية لمصر نحو الجنوب، وفي هذا الجزء قامت مدينة أسوان، أمر مهم ومنطقة للتجارة بين مصر من ناحية وبلاد بونت وبلاد النوبة من ناحية أخرى.

وفوق ذلك كله تربط إقليم مصر العليا بمناطق مصر المختلفة طرق تجعله في موقع جيد بالنسبة لأسواق السياحة الداخلية، وعند ثنية قنا يقترب الإقليم من ساحل البحر الأحمر حيث يربط الإقليم بساحل البحر الأحمر عندها طريقان، وفي حالة استكمال التنمية السياحية في إقليم البحر الأحمر، فإن إقليم مصر العليا يتوقع أن يكون مع إقليم البحر الأحمر ثنائية سياحية متميزة، قوامها السياحة الثقافية وأنماط السياحة الحديثة.

* تتنوع ظاهرات السطح في إقليم مصر العليا بشكل كبير إذ تتراوح بين مجرى النيل والسهل الفيضي والجزر النيلية وبين حواف الهضبتين الغربية والشرقية ومصبات الوديان الجافة، ويصنع نهر النيل في الإقليم شكلين من المسطحات المائية وهما :


- بحيرة ناصر : والتي تتخذ شكلاً طويلاً بحيث تمتد داخل الأراضي المصرية لمسافة ٣٥٠ كم، ويمتد الجزء المتبقى من البحيرة داخل الأراضي السودانية لمسافة ١٥٠ كم، ويطلق عليها هنا اسم «بحيرة النوبة». ويقسم الجزء من بحيرة ناصر في الأراضي المصرية ملاحياً إلى عدة قطاعات وهي من الجنوب إلى الشمال : قطاع أدندان ويمتد بين الحدود المصرية - السودانية في الجنوب وأبو سمبل في الشمال، ثم قطاع توشكى بين «أبو سمبل» وأبريم ثم قطاع

ثنية كرسكو وهو أطول القطاعات، ثم قطاع العلاقى، وآخر القطاعات من الشمال قطاع كلابشة.

- نهر النيل من بحيرة ناصر فى الجنوب حتى الحدود الشمالية للإقليم، ويصنع النهر فى الجزء عدة منسطفات أهمها على الإطلاق ثنية قنا.

وعلى امتداد مجرى النيل تتناثر مجموعة من الجزر، وتستغل بعض هذه الجزر- فى النشاط السياحى، وتختلف الجزر النيلية فى توزيعها ومساحاتها وتباعدها، فهى تتجمع بشكل واضح ومميز فى الجزء الجنوبى من الإقليم، فأمام مدينة أسوان تتناثر مجموعة من الجزر وهى من الشمال إلى الجنوب : عطرون (النباتات)، الفنتين، سلوجة، سهيل، عواض، فيله، بيجا، الهيشا. وإلى الشمال من مدينة أسوان حتى الحدود الشمالية للإقليم تتناثر مجموعة أخرى من الجزر أهمها جزيرة المنصورية (أمام كوم أمبو) والحجز (شمال أدفو) والتى أصبحت جزءاً من الضفة الشرقية للنيل، وباستثناء الجزر الصخرية فى منطقة أسوان تعد الجزر من نوع الجزر الرسوبية، حيث يبلغ عددها فى مجرى النيل بمحافظة أسوان ١٨ جزيرة. وبمحافظة قنا ٨٤ جزيرة، وبمحافظة سوهاج ٢٦ جزيرة. (صورة ١٨)

ويعد السهل الفيضى من أهم الظواهرات الجيومورفولوجية التى كونها نهر النيل على جانبيه، وعليه قامت معظم الحضارات القديمة فى مصر، ويختلف اتساع السهل الفيضى فى مصر العليا من جزء إلى آخر، وإن كان أكثر اتساعاً فى غرب النيل عنه فى شرقه، كما يتسع فى منطقة ثنية قنا بشكل واضح ومميز، ويصنع السهل الفيضى مع مجرى النيل وحافتى الهضبتين الشرقية والغربية فى الإقليم منظومة تضاريسية خاصة، تضى جمالاً للمناطق التى يمر أمامها السائح فى رحلته عبر النيل باستخدام الفنادق العائمة.



صورة (١٨) : الاستغلال السياحي لجزر منطقة أسوان

وتعد حافة الهضبة الشرقية من الظاهرات البارزة في إقليم مصر العليا،
ربلازم هذه الحافة مجرى النيل في رحلته داخل الإقليم، ولا تبعد عنه إلا في
راضع قليلة خاصة عند مصبات الوديان الجافة أو في مناطق الأحواض (حوض
يوم أمبو) أو على امتداد ثنية قنا، وتنحدر من الهضبة الشرقية مجموعة من
رديان الجافة، واستغلت بعض هذه الوديان كمسالك لعبور الهضبة إلى ساحل
سحر الأحمر (وادي العلاقي - وادي عبادي - وادي حمامات - وادي قنا)
وفي وادي العلاقي قامت واحدة من أهم المحميات الطبيعية في مصر والتي ينتظر
أن تسهم في تنمية السياحة في جنوب إقليم مصر العليا، ورغم كل ذلك فإن
سمة بعض السلبيات لهذه الأودية في النشاط السياحي، فقد تحمل أحياء
عنيفة تلقى بمياهها في النيل فتدمر الطرق والمحلات العمرانية وقد تعرقل حر
السائحين في الإقليم.

ومن أهم هذه الوديان التي تخترق الهضبة الشرقية وتنتهى فى النيل من الجنوب إلى الشمال : وادى العلاقى والذى ينتهى فى بحيرة ناصر إلى الجنوب من مدينة أسوان بحوالى ١٨٠ كم، ووادى سبيرة ووادى العقبة فى شمال مدينة أسوان، ثم وادى خريط وشعيت اللذان ينتهيان فى حوض كوم أمبو، ووادى أبو صوفة الذى ينتهى فى النيل عند جبل السلسلة، ووادى السراج والذى ينتهى عند قرية السراج، ووادى عبادى (إدفو) ووادى المفالسة (الكلح)، ووادى هلال (نجع هلال إلى الشمال من المحاميد) ووادى الشروانة وهو آخر الأودية التى تلتقى بالنيل فى محافظة أسوان، وفى محافظة قنا نجد وادى الحمامات ووادى قنا وهما أهم أودية الهضبة الشرقية على الإطلاق، وفى محافظة سوهاج أودية المكاهير، أبو تافوخ، أبو جلباية وغيرها من الأودية.


وتختلف حافة الهضبة الغربية عن مثيلتها الشرقية، فهى أقل ارتفاعاً، ولا تقترب من النيل إلا فى مواضع قليلة، كما يقطعها عدد محدود من الوديان الجافة.

* لا يتأثر مناخ إقليم مصر العليا بالمؤثرات البحرية بسبب بعده عن المسطحات المائية، ومع ذلك تصنع بحيرة ناصر شيئاً من التأثير فى طقس مدينة أسوان والمحلات العمرانية على جوانب البحيرة، ويتمثل هذا التأثير فى ارتفاع معدلات الرطوبة النسبية، والحرارة مرتفعة فى الإقليم بشكل عام، وعلى أساس المتوسطات الشهرية لدرجات الحرارة فى الإقليم يمكن تقسيم السنة فصلين، الأول منهما طويل يضم الربيع والصيف وأوائل الخريف، وتكون درجات الحرارة فيه مرتفعة، والآخر قصير ويضم أواخر الخريف والشتاء وتكون درجات الحرارة فيه منخفضة أثناء الليل ومعتدلة أثناء النهار، ولا يتعرض الإقليم للعواصف التى تعوق النشاط البشرى إلا فى فترات قليلة من السنة خاصة فى فصل الربيع عندما تهب رياح الخماسين الحارة.

وتسود الرياح الشمالية الإقليم معظم شهور السنة، وهي إيجابية بشكل عام خاصة مع إنخفاض معدلات الرطوبة النسبية حيث تعمل على خفض درجة الإحساس بالحرارة العالية وخاصة في فصل الصيف، ويتسم مناخ الإقليم بسطوع الشمس أثناء ساعات النهار وهو ما يؤدي إلى الإحساس بالدفء في فصل الشتاء، ولاشك أن هذا الدفء يعد عنصراً أساسياً من عناصر الجذب السياحي في الإقليم، وفوق ذلك كله فإن لخصائص المناخ في إقليم الدراسة أهمية خاصة في قيام السياحة العلاجية خاصة في مدينة أسوان حيث يقصدها الراغبون في العلاج من أمراض الروماتيزم واللمباجو والدوالي وأمراض الجهاز التنفسي خاصة الربو، وقد أكدت بعض الدراسات صلاحية مناخ إقليم مصر العليا عامة ومناخ أسوان بخاصة لعلاج بعض الأمراض المزمنة بسبب انخفاض معدلات الرطوبة النسبية التي تتراوح بين : ٢٢ - ٤٠٪ خلال الفترة بين نوفمبر ومارس، وفي المقابل تتراوح معدلات الرطوبة النسبية في المنجلا في نفس هذه الفترة بين ٧٥ - ١٠٠٪ (محافظة أسوان، ١٩٩٩ : ١٣).

* تتميز منطقة أسوان بوجود أنواع من الرمال والطين (الطين الأسواني) والتي تستخدم في علاج بعض الأمراض، وقد افتتح في مدينة أسوان أربعة نوادي للعلاج الطبيعي معظم روادها من الأجانب والعرب ومن كبار السن، وقدر حجم المستفيدين من العلاج في هذه النوادي بحوالي ١٧٩٠٠ سائح عام ١٩٨٧، أو ما يوازي ٨,٥٪ من حجم الحركة السياحية الوافدة إلى أسوان في هذا العام.

* تتنوع الحياة الفطرية في إقليم مصر العليا، وترتبط بعض أنواعها ببحيرة ناصر والمناطق المجاورة لها، والبعض الآخر بالأودية التي تنتهي عند النيل، والبعض الثالث بنهر النيل والسهل الفيضي، وقد سبقت الإشارة إلى محمية العلاقي في موضع آخر ودورها في الحفاظ على الحياة الفطرية في جزء من إقليم مصر العليا.



صورة (١٩) : الجزء الأوسط من مدينة نخب (الكاب)
على الضفة الشرقية للنيل إلى الشمال من مدينة إدفو

* أشارت دراسة الفصل الثاني إلى أهمية إقليم مصر العليا في التاريخ المصري القديم أو في العهد العربي والعصر الحديث، وما ترتب على ذلك من تعدد المواقع الأثرية التي تلعب دوراً مهماً في حركة السياحة الوافدة إلى الإقليم أو في تخصص بعض مناطقه في السياحة الثقافية والتاريخية، وباختصار شديد يمكن متابعة أرقام الجدول رقم (١٣) ومنه يتبين أن محافظات الإقليم الثلاث تحوى مواقعاً أثرية لمختلف العصور التاريخية مع ضرورة التأكيد على وجود مواقع أخرى تنسب إلى عصور ما قبل التاريخ كما في منطقة السبيل في حوض كوم أمبو أو في منطقة ثنية قنا، وفي شمالها حيث تتجمع عدة مواقع تنسب إلى

عصر ما قبل الأسرات والتي تجمعها حضارة يطلق عليها اسم «حضارة نقادة الأولى»، ويظهر الجدول أيضاً تفوق عدد المواقع الأثرية التي تنسب إلى العهد القبطي وأغلبها من الأديرة والكنائس، وربما يفسر ذلك بتطرف موقع الإقليم في أقصى جنوب مصر وهروب أعداد كبيرة إليه من الذين اعتنقوا المسيحية في المراحل الأولى لانتشارها في مصر عندما لاقى هؤلاء صنوفاً من التعذيب من جانب الرومان، وتضم محافظات الإقليم ٢٧ موقعاً أثرياً تنسب إلى العهد الفرعوني يتركز معظمها في محافظتي قنا وأسوان، ويأتي بعد ذلك المواقع الإسلامية والتي تتوزع بأعداد متقاربة بين محافظات الإقليم، وبسبب تركيز اهتمام البطالمة والرومان بالأجزاء الشمالية من مصر وبخاصة الإسكندرية تقل أعداد المواقع التي تنسب إلى هذين العهدين في الإقليم وتقتصر على محافظتي أسوان وقنا. ويبدو تأثير البعد الطولي لمحافظة قنا واضحاً في إجمالي عدد المواقع الأثرية، إذ تتصدر محافظة قنا محافظات الإقليم عدد المواقع بنسبة ٤١,٨٪ وتتوزع بقية النسبة بالتساوي بين محافظتي أسوان وسوهاج.

جدول (١٣) توزيع المواقع الأثرية

في محافظات إقليم مصر العليا

المحافظة	الفرعونية	البطلمية والرومانية	القبطية	الإسلامية	الإجمالي	/
أسوان	١٣	٩	١	٧	٣٠	٢٩,١
قنا	١٢	٤	٢١	٦	٤٣	٤١,٨
سوهاج	٢	-	٢٠	٨	٣٠	٢٩,١
الإجمالي	٢٧	١٣	٤٢	٢١	١٠٣	١٠٠

ولا تقل المعالم الحديثة فى الإقليم فى أهميتها عن المواقع التاريخية، منها على سبيل المثال خزان أسوان والسد العالى وجزيرة النباتات ومنزل محمود العقاد وكوبرى إدفو فى محافظة أسوان وعدد آخر من المعالم الحديثة فى محافظتى سوهاج وقنا.

* يتسم سكان محافظات الجنوب بملامح مميزة، فمعظمهم من أصحاب البشرة السمراء، وترجع أصول معظمهم إلى الجزيرة العربية، حيث يكونون عدداً من القبائل التى تسكن الجزء الجنوبي من الهضبة الشرقية، وقد استتارت أعداد كبيرة من أفراد هذه القبائل فى مناطق وادى النيل، ويضم الإقليم أيضاً مجموعة سكانية لها تاريخها الطويل - النوبيون - حيث شكلت محوراً مهماً فى العصر الحديث والمرتبط بإنشاء أكبر مشروع للرى فى مصر (السد العالى) وما ترتب عليه ذلك من تهجير هؤلاء السكان إلى مناطق الاستصلاح الزراعى فى إقليم جنوب الصعيد خاصة فى غربى إسنا وفى حوض كوم إمبو وغيرها. والخلاصة أن سكان محافظات الإقليم يمكن اعتبارهم عنصراً رئيسياً من عناصر الجذب السياحى فى الإقليم.

وفى ضوء مقومات الجذب السياحى يمكن أن نحدد أهم أنماط السياحة فى الإقليم والتى تتمثل فى السياحة الثقافية، وهى بلا شك أهم أنماط السياحة فى الإقليم، بل هو أحد الأقاليم السياحية العالمية خاصة منطقة الأقصر بما تحتويه من آثار متميزة لفترة تاريخية مهمة فى مصر، ولا يقتصر هذا النمط من السياحة على هذه المنطقة بل تتمثل فى مناطق عديدة فى الإقليم كما هو الحال فى مناطق أخميم ودندرة (قنا) وأبيدوس وإسنا وإدفو وكوم أمبو وأسوان وأبو سمبل وعدة مواقع فى منطقة النوبة. ومن أنماط السياحة الأخرى السياحة العلاجية خاصة فى أسوان، وقد سبقت الإشارة إلى أهمية الرمال والطين فى علاج بعض الأمراض، وهناك اقتراح بإنشاء قرية سياحية فى الجزء المحصور بين

فندق كترأكت وخرزان أسوان تشتمل على مراكز خاصة للعلاج الطبيعى؁ ومصحات لمرضى الروماتيزم؁ والأمراض الجلدية وأماكن للإقامة ومراسى للقوارب النيلية والبواخر السياحية بالإضافة إلى بعض المنشآت الخدمية الأخرى. ومن الأنماط الأخرى للسياحة فى الإقليم السياحة الرياضية وتتمثل فى نهر النيل وبحيرة ناصر؁ ويرتبط بالنيل أيضاً السياحة الترويحية؁ كما يرتبط بالصحارى والجبال المجاورة خاصة فى الهضبة الشرقية سياحة السفارى أو سياحة المغامرات؁ وتدخل الأنماط الثلاثة الأخيرة فى باب التنمية السياحية فى إقليم مصر العليا.

تلك هى أهم مقومات الجذب السياحى وأنماط السياحة فى إقليم مصر العليا ولنتوقف قليلاً عند التسهيلات السياحية والخدمات السياحية فى الإقليم والتي يمكن إيجازها على النحو التالى :

- يخدم الإقليم شبكة جيدة من الطرق تتجاوز أطوالها علامة ثلاثة آلاف كيلومتر أو ما يوازى عشر إجمالى أطوال الطرق فى مصر؁ وتمتد الطرق فى الإقليم فى محور طولى حيث يمتد طريقان بمحاذاة النيل إحداهما على جانبه الشرقى والأخر على جانبه الغربى. ويتعامد على الطريقين الطويلين عدة طرق؁ ففى الجانب الشرقى نجد طريق إدفو / مرسى علم؁ وطريق قفط / القصير؁ وطريق قنا / سفاجة؁ وقد سبقت الإشارة إلى هذه الطرق فى موضع آخر؁ ولاشك أن الطرق الثلاثة هى بمثابة الشرايين التى تصل الإقليم بساحل البحر الأحمر. وعلى الجانب الغربى للنيل تمتد طرق أخرى تربط الإقليم ببعض مناطق الصحراء الغربية مثل : طريق أبو سمبل / شرق العوينات؁ وطريق أسىوط الخارجة

ويخدم إقليم الدراسة أيضاً خط حديدى وهو جزء من خط سكة حديد الوجه القبلى؁ والذى أنشئ فى محافظات الإقليم خلال الفترة بين عامى

١٨٧٤ - ١٨٩٧ ، وقد مر هذا الخط بمراحل مختلفة من التطوير حتى انتهى في الوقت الحالي إلى إزدواجه حتى أسوان، كما حدث تطور كبير في مستوى الخدمة على هذه الخط خاصة ما يتصل بحجم الرحلات ومستويات القطارات. أما عن النقل المائي فقد تسبقت الإشارة عند دراسة النقل السياحي في مصر إلى أهمية نهر النيل في النقل السياحي في الإقليم خاصة ما يتصل بالحركة في الجزء بين أسوان وأبو سمبل أو بين أسوان وباقي مدن الإقليم أو القاهرة.

ويشكل النقل الجوي أهمية كبيرة في حركة السياحة في إقليم مصر العليا من خلال ثلاث مطارات (الأقصر، أسوان، أبو سمبل) التي تختلف فيما بينها في حجم الحركة، إذ يتصدرها مطار الأقصر، يليه مطار أسوان ثم مطار أبو سمبل، ويعكس حجم الحركة في المطارات الثلاث أهمية السياحة في الإقليم ودوره في جذب السائحين الدوليين، إذ يأتي كل من مطار الأقصر ومطار أسوان في المرتبتين الثانية والثالثة على الترتيب بين مطارات الجمهورية من حيث حجم الحركة بعد مطار القاهرة، في حين يحتل مطار أبو سمبل المرتبة الرابعة، وتنقسم الرحلات السياحية عن طريق الجو إلى مطارات مصر العليا إلى :

- رحلات من القاهرة إلى الأقصر مباشرة.
 - رحلات من القاهرة إلى الأقصر ثم أسوان.
 - رحلات من القاهرة إلى الفردقة ثم الأقصر.
 - رحلات من القاهرة إلى أسوان مباشرة.
 - رحلات من القاهرة إلى «أبو سمبل» مباشرة.
 - رحلات من القاهرة إلى الأقصر / أسوان / أبو سمبل.
- بالإضافة إلى رحلات الطيران غير المنتظم (العارض) التي تصل من الخارج إلى مطارات الإقليم.

- تتعدد منشآت الإقامة فى إقليم مصر العليا سواء من حيث النوع أو المستوى، وهناك نوعان من المنشآت وهما الفنادق الثابتة والقرى السياحية وبيوت الشباب التى تتركز فى مدن الإقليم، ويصل عدد الفنادق فى محافظات الإقليم الثلاث إلى ٦٠ فندقاً أو ما يعادل ١٥ ٪ من إجمالى عدد الفنادق فى الجمهورية، وأكثر من نصف هذه العدد فى محافظة قنا (٣٣ فندقاً)، وحوالى ٤٠ ٪ منها فى أسوان، ويخص محافظة سوهاج ثلاثة فنادق. أما النوع الثانى من منشآت الإقامة فيتمثل فى الفنادق العائمة والمخيمات.

أما عن الخدمات السياحية، فهى متوافرة فى الإقليم، فالمياه صالحة للشرب ومصدرها النيل، ورغم ذلك يقبل السائح على شرب المياه المعبأة فى زجاجات بسبب الخوف من استخدام مياه النيل بسبب ما يلقى فيها من مخلفات المصانع والفنادق العائمة بالإضافة إلى مياه الصرف الزراعى. وتتوافر الطاقة الكهربائية فى محافظات الإقليم ومصدرها السد العالى ومحطتى خزان أسوان وقناطر إسنا، وفوق ذلك كله يضم الإقليم عدداً من منشآت الخدمات الترويحية بإجمالى تسعة ملاعب رياضية ملحقة بالفنادق، وحوالى ٤٠٠ محلاً لبيع الهدايا التذكارية، ٣٨ صالة رقص غربى ملحقة بالفنادق وثلاثة مسارح تقدم رقصات شعبية.

توزيع المناطق السياحية الرئيسية فى إقليم مصر العليا

تتعدد المناطق السياحية فى إقليم مصر العليا، وتبدأ فى الجنوب إلى الشمال على النحو التالى : أبو سمبل، أسوان، كوم إمبو وإدفو، إسنا وأرمنت، الأقصر، قنا، أحميم. ونحاول أن نتوقف عند بعض هذه المناطق وبنفس الترتيب:

١ - منطقة أبو سمبل:

تعد مدينة أبو سمبل المدينة الوحيدة على شواطئ بحيرة ناصر، وتقع إلى

الشمال من وادى الحلفا بحوالى ٦٥ كم، وفي جنوب عربى أسوان بحوالى ٢٧٠ كم، وهى مستوطنة صغيرة قامت بعد أن أدخل الإنسان تغييراً على المظهر الطبيعى للأرض فى جنوب مصر بتكوين بحيرة ناصر، وقد نشأت المدينة فى أول الأمر عندما تكاثفت الجهود الدولية والقومية لإنقاذ آثار النوبة ومنها معبد رمسيس.

وقد أتاح تعبيد الطريق على الجانب الغربى لبحيرة ناصر من أسوان إلى وادى حلفا فرصة أكبر للمدينة للارتباط بالشمال وبنالجنوب.

ومن مقومات الجذب السياحى فى منطقة «أبو سمبل» التى تساعد على قيام السياحة الشتوية دفاء المناخ والطقس المشمس فى فصل الشتاء، ويدعم ذلك بعض المواقع الأثرية وأهمها معبد أبو سمبل الكبير الذى شيده رمسيس الثانى فى قلب ربوة صخرية، تشرف على النيل، ثم معبد أبو سمبل الصغير إلى الشمال من المعبد الكبير الذى شيده رمسيس الثانى أيضاً لعبادة الإله حتحور ولتخليد زوجته الأولى «نفرتارى»، وقد اكتسب هذا المعبد شهرة واسعة بسبب دخول الشمس داخل المعبد عند الشروق لتتعامد على كل التماثيل الموجودة فى داخله مرتين فى العام الواحد، الأولى فى ٢٢ فبراير والذى يوافق جلوس الملك رمسيس الثانى على العرش، والثانية فى ٢٢ أكتوبر ويوافق هذا اليوم ذكرى ميلاده، وهو منحوت بأكمله فى الصخر، بالإضافة إلى ذلك وجود تجمعات سكانية من النوبيين حول المدينة، ويدعم كل ذلك وقوع أبو سمبل على الطريق الذى يربط أسوان بوادى حلفا، ووجود مدار أبو سمبل، وميناء أبو سمبل فى شمال غربى المدينة على رأس شبه جزيرة يشرف من خلالها على البحيرة، ورغم كل هذه المقومات فإن النشاط السياحى فى المنطقة يكاد يقتصر على فصل الشتاء بسبب ارتفاع درجات الحرارة فى فصل الصيف، كما يواجه السياحة فى المنطقة عدم توافر الخدمات السياحية ومنشآت الإقامة.

وجدير بالذكر أن الهيئة العامة للتنمية السياحية قد أعدت مخططاً شاملاً للتنمية السياحية في منطقة أبو سمبل ينتهى تنفيذه عام ٢٠١٢، ويهدف هذا المخطط إلى إنشاء تسع قرى ومنتجعات سياحية بمستويات مختلفة تناسب المستويات المختلفة للسائحين، ومن بين هذه المواقع قرية نوبية، وأخرى للسياحة العلاجية، وثلاثة منتجعات شتوية ومخيم للشباب، ويقدر إجمالي عدد الغرف في المواقع التسعة إلى بما يقرب من ١٠٠٠ غرفة (محافظة أسوان، ١٩٩٩ : ٣٩ - ٤٠).

٢ - منطقة أسوان:

تضم هذه المنطقة مدينة أسوان وما يجاورها من جزر وبعض المحلات العمرانية، وتعد مدينة أسوان بمثابة نقطة نهاية للحركة السياحية على امتداد وادى النيل، فهي تصنع مع الأقصر في شمالها ثنائية مميزة في طريق الرحلة السياحية التي يقوم بها أى سائح لإقليم مصر العليا، وتجمع أسوان بعض مقومات الجذب السياحي التي تتوافر في الأقصر خاصة المواقع الأثرية القديمة وإن كان التفوق لصالح الأقصر، فالمواقع الأثرية في أسوان تبدو متناثرة، بينما هي في الأقصر متجمعة في رقعة واحدة، ربما لا تتكرر بنفس الحالة في أى منطقة للسياحة الثقافية في العالم، وصحيح أن أسوان والأقصر كان لهما أهميتهما في العهد الفرعوني غير أن الأخيرة كان لها وضع مميز، إذ كانت عاصمة لمصر، بل وعاصمة لإمبراطورية مترامية الأطراف لفتترات مجموع سنواتها يصل إلى أربعة قرون، وتتفوق أسوان على الأقصر في بعض المقومات الأخرى مثل السياحة العلاجية ورياضات المائية. وقد سبقت الإشارة إلى أن منطقة أبو سمبل تدخل عالباً ضمن برنامج الزيارة لأسوان، ودون الدخول في تفاصيل مقومات الجذب السياحي في منطقة أسوان فقد سبقت الإشارة إلى معظمها في أكثر من موضع، يمكن إيجاز أهم ملامح خطة التنمية السياحية في المنطقة على النحو التالي:

- اختيار عدة مواقع للتنمية السياحية في المنطقة تتوافر مقومات الجذب السياحي الطبيعية مدعمة بالتسهيلات السياحية المتمثلة في النقل بأنواعه المختلفة وخدمات البنية الأساسية والقرب من مدينة أسوان والمزارات السياحية.

- توجيه التنمية السياحية كجزء من التنمية الاقتصادية نحو الجزء الواقع في غربى النيل، ويدعم ذلك إنشاء كوبرى أسوان الجديد إلى الشمال من مدينة أسوان بحوالى عشرة كيلومترات، ويهدف إنشاء هذا الكوبرى إلى ربط المناطق الواقعة فى شرق النيل بتلك الواقعة فى غربه حيث يسهل الاتصال بعد ذلك بتوشكى وأبو سمبل، وربط أسوان بمحافظات الوادى من الناحية الغربية، وإنشاء مدينة أسوان الجديدة فى غرب النيل، وتهدف الخطة إلى إنشاء ٣٠ فندقاً وقرية سياحية فى مدينة أسوان الجديدة بطاقة إجمالية ١٢ ألف غرفة سياحية، وينتظر أن تجذب منطقة غرب النيل إقبلاً من السائحين الأجانب والعرب والمصريين لتخصص هذه المنطقة فى السياحة العلاجية.

وهناك عدة عوامل ترجع نجاح التنمية السياحية فى مدينة أسوان الجديدة وأهمها الموقع المقترح لها والذي يتمتع بميزة وجود واجهة طويلة على النيل يمكن استغلالها سياحياً، ووجود تجمعات سكانية من النوبيين فى شمال موقع المدينة، وموضع المدينة منبسط بشكل عام مع التدرج فى الارتفاع نحو الغرب وهو ما يتيح مجالاً جيداً للتمتع بالمنظر الطبيعى للنيل، فضلاً عن ذلك توسط كوبرى أسوان الجديد للمدينة مما يسهل اتصالها بشرق النيل وبالمدينة الام، ووجود مساحات من أراضى الاستصلاح الزراعى فى شمال الموقع يمكن أن تمدها بإحتياجاتها من المواد الغذائية.

وتقدر المساحة الإجمالية للحيز العمرانى لمدينة أسوان الجديدة بحوالى ١٨٠٠ فدان تستوعب مايقرب من ٧٠ ألف نسمة، ويخصص للاستخدام السياحي ثلث هذه المساحة تقريباً.

- تنمية الصحارى الواقعة فى شرق مدينة أسوان لاستكمال إمكانات السياحة البيئية مع إمكانية استفادة السائحين من مقومات الجذب السياحى الأخرى فى المواقع السياحية القريبة، وينتظر إنشاء قريتين سياحيتين فى منطقة الصحارى تضاف إلى فندق مقام فيها فى الوقت الحالى.

- إنشاء قرية سياحية بطاقة ٤٠٠ غرفة فى منطقة جبل شيشة بمدينة أسوان وتستند تنمية هذه المنطقة على السياحة التاريخية.

- اختلفت الآراء حول إمكانية تنمية شواطئ بحيرة ناصر بشكل عام والتنمية السياحية على وجه الخصوص، ويخشى أن يؤدى إنشاء منشآت سياحية قريبة من البحيرة إلى تلوث مياه البحيرة، وما يترتب على ذلك من نتائج سلبية على صحة سكان مصر على اعتبار أن بحيرة ناصر تمثل مستودعاً لتخزين المياه فى مصر، وعلى أية حال تهدف خطة التنمية السياحية إلى استغلال الشواطئ الغربية لبحيرة ناصر فى أكثر من موقع وإنشاء ٤٠ فندقاً وقرية سياحية بطاقة ١٦ ألف غرفة، على أن تخصص هذه المنطقة فى سياحة الرياضات المائية.

- بالإضافة إلى ذلك أدرجت فى خطة التنمية السياحية لمحافظة أسوان بشكل عام بعض المناطق الأخرى مثل : كوم أمبو، إدفو، مرتفعات الناصرية بالإضافة إلى مدينة «أبو سمبل».

٣ - منطقة الأقصر:

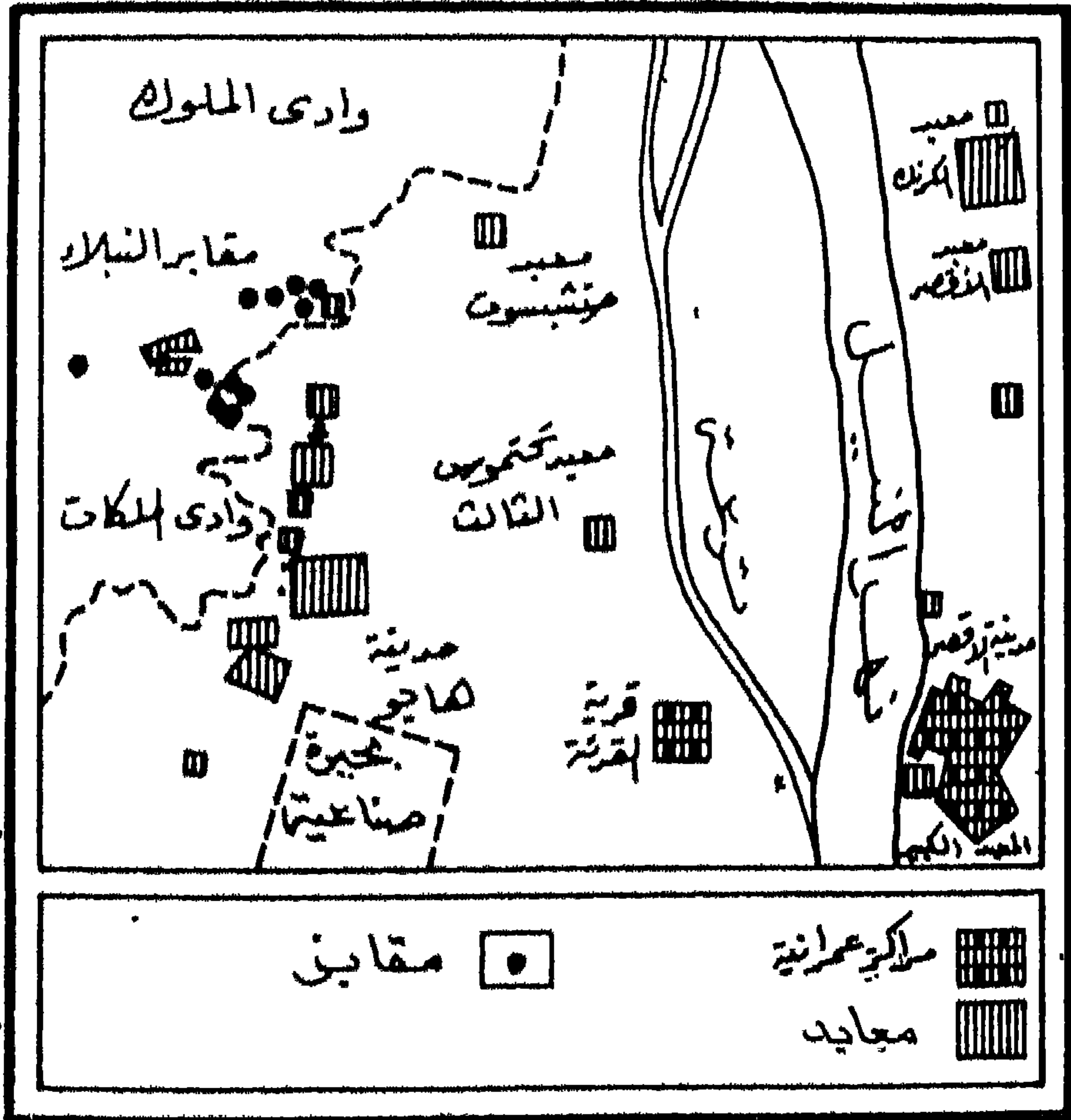
تضم هذه المنطقة مدينة الأقصر والمناطق المجاورة لها فى الشمال أو الجنوب، وتقع مدينة الأقصر فى جنوب القاهرة بحوالى ٦٧٠ كم، ويقسمها مجرى النيل إلى قسمين، الأول منهما فى شرق النيل ويضم معظم الحيز العمرانى للمدينة والآخر فى غرب النيل وتتركز فيه المعابد والمقابر الفرعونية وبعض القرى وأهمها قرية القرنة.

وتعد مدينة الأقصر بحق منطقة السياحة الثقافية في مصر والعالم بسبب ما
تحتويه من مواقع أثرية قديمة، ففي غرب النيل تنتشر فوق الأراضي الزراعية
بقايا القصور الملكية من العهد الفرعوني، ويليها غرباً المعابد وأهمها معبد الدير
البحري الذي أنشأته الملكة حتشبسوت، ومعبد الرمسيوم الذي بناه رمسيس
الثاني، ومعبد مدينة هابو الذي أقامه رمسيس الثالث ومعبد القرنة الغربية، ثم
المقابر الملكية مثل: وادي الملوك، ومقابر الملكات في الجنوب وفي وسطها توجد
مقابر طيبة الغربية التي تمتد لمسافة سعة كيلومترات على امتداد سفح الهضبة
ثم جبانة الطبقة الوسطى من سكان المدينة القديمة في منطقة دير المدينة (شكل
٤١).

وفي شرق النيل نجد معبد الأقصر الذي تدهر منحوتات الثالث، ومعبد
الخنزير، ومعبد أمون الكبير وهو أعظم معبد في العالم بالإضافة إلى طريق
الكباش بين مجندي الأقصر والكرك. وفي شمال معبد الخرنك نجد منطقة
اللدنود وفيها معبد منير إله الحرب في طيبة.

وتستوعب الأقصر تنقش مشمس في فصل الشتاء وهو ما يدعم السياحة
الثقافية ههنا، فضلاً عن سطح متنوع يتراوح بين مجرى النيل والسهل الفيضي
وحافة الهضبة الغربية، ويربط الأقصر بمناطق الجمهورية الأخرى شبكة جيدة
من الطرق وهي جزء من شبكة الطريق في إقليم مصر العليا والتي سبقت الإشارة
إليها بالإضافة إلى الحظ الحديدى الذي يربط المدينة بالقاهرة ثم مطار الأقصر
الذى يحتل المرتبة الأولى بين مطارات إقليم مصر العليا من حيث حجم
الحركة، بالإضافة إلى نهر النيل.

ويخدم الحركة السياحية في الأقصر عدد من منشآت الإقامة السياحية
بإجمالي ٤٧ فندقاً ذات مستويات مختلفة بالإضافة إلى ٣٤ فندقاً شعبياً.



شكل (٤١) : المواقع الأثرية في مدينة الأقصر

أما عن أهم الملامح نقطة التنمية السياحية في منطقة الأقصر فيمكن
إيجازها في النقاط التالية:

- تحسين خدمات النية الأساسية في المنطقة وإنشاء مرافق جديدة وتحول
مطار الأقصر إلى مطار دولي، وسوف تهتم هذه الحدسات سي -تل كثير من
المشكلات التي تعاني منها مدينة الأقصر، وبعبارة أخرى فإن التنمية السياحية
في الأقصر تعتمد في المقام الأول على حل هذه المشكلات وذلك في إطار
تخطيط المدينة، وذلك على أساس أن المناطق السياحية في الأقصر هي جزء من
الحيز العمراني للمدينة، وقد أدركت الدولة هذه الحقيقة في السنوات الأخيرة،
وسارعت بإنشاء إدارة خاصة للأقصر تتولى الإشراف على مشروعات التنمية في
المدينة، وهناك اتجاه آخر بتكوين محافظة جديدة تحمل اسم «الأقصر» تشمل
مراكز إسنا وأرمنت والأقصر؛ حيث تبدأ الحدود الجنوبية لمحافظة قنا في شمال
مركز الأقصر.

- راعت الخطة المقترحة لتخطيط مدينة الأقصر الزيادة المتوقعة في حجم
السكان وبالتالي اتساع العمران، واقترحت أن يكون النمو العمراني نحو الجنوب
الشرقي، ولا يسمح بالنمو في الاتجاه الشمالي لوجود المنطقة الأثرية التي تضم
معبد الأقصر ومعبد الكرنك في شمال المدينة، كما راعت الخطة أيضاً فصل
الناطق الأثرية في مغرب النيل عن القرى التي تقع في هذا النطاق، وبعبارة
أخرى أن التنمية السياحية للمواقع السياحية الحالية لا يمكن أن تتم بمعزل عن
التخطيط العمراني لمدينة الأقصر.

ويتوقع إنشاء ثلاثة أحياء سكنية في الأقصر على مساحة ٣٦٠٠ فدان، يقام
الحي الأول بمنطقة الطارف في الجنوب على مساحة ٣٠٠ فدان بحيث
يستوعب السكان القيمين بمنطقة القرنة بالضفة الغربية، والحي الثاني يحمل
اسم طيبة الجديدة - بالقرب من معبد الكرنك - حيث يخصص لإقامة عدد

من المنشآت السياحية على مساحة ٣٠٠ فدان، ويخصص الحى الثالث الذى يقام على مساحة ٣٠٠ فدان أيضاً للسكان، وبأسعار مناسبة للأرض حتى يمكن التغلب على مشكلة التعديت على الأراضى المجاورة للمواقع الأثرية فى البر الغربى.

- توسيع دائرة أنماط السياحة بحيث لا تقتصر على السياحة الثقافية، ويرتب على الأخيرة بالإضافة إلى ظروف الطقس على مدار السنة إلى وجود موسمية للسياحة فى منطقة الأقصر حيث تتركز معظم الحركة السياحية فى فصل الشتاء. ويتطلب قيام سياحة الرياضات المائية فى المنطقة على سبيل المثال تقنين المراسى النيلية الحالية وإنشاء مراسى جديدة لاستقبال الزوار القادمة من القوارب النيلية، وهناك اقتراح بإنشاء منطقة سياحية على مساحة ١٥٠ فداناً بمدينة طبة تخصص للسياحة الترفيهية والسباحة العملاقة بالإضافة إلى إنشاء منطقة سياحية لمسوقين على مساحة ١٠٠ فداناً.

المراجع

أولاً : باللغة العربية:

- ١ - إبراهيم عبد العزيز زيادى (١٩٩٣) . جغرافية جمهورية مصر العربية، دار المعرفة الجامعية، الإسكندرية.
- ٢ - إجلال إبراهيم أبو عاصم (١٩٩٨) : المقومات الجغرافية لميناء شرق بورسعيد بين موانئ البحر المتوسط، مؤتمر شرق التفريعة، جغرافياً ، اقتصادياً، بحرياً، الجمعية الجغرافية المصرية بالاشتراك مع بعض الجمعيات الأخرى، بورسعيد.
- ٣ - أحمد على إسماعيل (١٩٨٥) : سكان شبه جزيرة سيناء، وسائل جغرافية، وحدة البحث والترجمة، جامعة الكويت، العدد ٨٣.
- ٤ - أحمد على إسماعيل (١٩٩٥) : البيئة المصرية، دار الثقافة للنشر والتوزيع، القاهرة.
- ٥ - الجهاز المركزى للتعبئة العامة والإحصاء (١٩٩٨) : الكتاب الإحصائى السنوى ١٩٥٢ / ١٩٩٧ ، يوليو، القاهرة.
- ٦ - إيلين وهيب أكلادىوس (١٩٩٢) : السياحة على سواحل البحر الأحمر، دكتوراة - غير منشورة - كلية الآداب، جامعة عين شمس.
- ٧ - جمال حمدان (١٩٨٠) : شخصية مصر - دراسة فى عبقرية المكان، عالم الكتب، القاهرة.
- ٨ - جمال حمدان (١٩٩٦) : القاهرة، إصدارات مهرجات القاهرة للجميع، الهيئة العامة للكتاب، القاهرة.
- ٩ - جهاز شئون البيئة، رئاسة مجلس الوزراء المصرى (١٩٩٥)، المحميات الطبيعية بمصر، القاهرة.

- ١- جهاز شؤون البيئة، فرع محافظة أسوان (بدون تاريخ) : المحمية الطبيعية
بوادى العلاقى، أسوان.
- ١- جودة حسنين جودة (١٩٩٥) : جيمورفولوجية مصر، دار المعرفة
الجامعية، القاهرة.
- ١٠- جيهان أبو بكر الصاوى (١٩٩٧) : السياحة الدولية ومشكلاتها فى
الإسكندرية - دراسة جغرافية، ماجستير - غير منشورة -
كلية الآداب - جامعة الإسكندرية.
- ١٢- حسن سيد حسن ومنجدى السرسى (١٩٨٨) : السياحة والتنمية
السياحية فى منطقة الغردقة، سلسلة دراسات الشرق
الأوسط، مركز بحوث الشرق الأوسط، جامعة عين شمس،
القاهرة.
- ١٤- حسن محمد أبو هوانة (١٩٧٥) : السياحة فى ج. م. ع.، دراسة فى
الجغرافية الاقتصادية، ماجستير - غير منشورة - كلية
الآداب - جامعة الإسكندرية.
- ١٥- حسين كفافى (١٩٩١) : رؤية عصرية للتنمية السياحية (فى تنمية
الأقاليم فى الدول النامية) الهيئة المصرية العامة للكتاب،
القاهرة.
- ١٦- حمدى أحمد الديب (١٩٨٦) : المصايف الشاطئية فى مصر - دراسة
فى جغرافية السياحة، دكتوراه - غير منشورة - كلية
الآداب - جامعة القاهرة.
- ١٧- حمدى أحمد الديب (١٩٨٧) : المناخ والاستجمام، نشرة قسم
الجغرافيا، كلية الآداب، جامعة المنيا، العدد الثالث.

- ١٨ - سحر محمد عبد الوهاب (١٩٩٢) الجغرافيا الاقتصادية لشبه جزيرة سيناء، ماجستير - غير منشورة - كلية الآداب ، جامعة الإسكندرية.
- ١٩ - سليمان أحمد حزين (١٩٨٨) : المناطق الحضارية فى العالم القديم (قبل العهد العربى) ، مجلة الجمعية الجغرافية المصرية ، العدد ٢٠ .
- ٢٠ - صلاح الدين عبد الوهاب (١٩٨٢) : مقومات السياحة فى مصر وأوجه علاجها، وزارة السياحة، القاهرة.
- ٢١ - صلاح الدين عبد الوهاب (١٩٩٤) : السياحة المصرية فى ضوء التحديات الراهنة، مجلة البحوث السياحية، العدد الحادى عشر، يناير.
- ٢٢ - عاطف محمد عبد الحميد (١٩٩٨) : التنمية السياحية فى محافظة المنيا - داسة فى جغرافية السياحة، دكتوراة - غير منشورة - كلية الآداب - جامعة المنيا.
- ٢٣ - عايدة بشارة (١٩٨١) : السياحة والترفيه كاتجاه معاصر فى الدراسات الجغرافية، الجمعية الجغرافية المصرية، العدد ١٣ ، السنة العاشرة، القاهرة.
- ٢٤ - عبد الحلیم نور الدين (١٩٩٨) : مواقع ومتاحف الآثار المصرية، الخليج العربى للطباعة والنشر، القاهرة.
- ٢٥ - عبد الحميد فرغلى دهيس (١٩٩٤) : التنمية السياحية حتى عام ٢٠٠٠ ، وزارة السياحة، مجلة البحوث السياحية، العدد ١١ ، يناير.

- ٢ - عبد الفتاح محمد وهيبة (١٩٧٢) : مصر والعالم القديم - جغرافية تاريخية، دار النهضة، بيروت.
- ٢٠ - عبد الفتاح مصطفى غنيمه (١٩٩٩) : الآثار البيئية للتدفق السياحي فى مصر، دار العلوم العلمية، الإسكندرية.
- ٢٨ - عبير أحمد عطية (١٩٩٧) : حجم الحركة السياحية فى مصر مقارنة بامكانياتها السياحية، ماجستير - غير منشورة - كلية السياحة والفنادق، جامعة الإسكندرية.
- ٢٤ - عمر محمد الصادق (١٩٩٣) : الصناعة وتلوث البيئة فى مدينة القاهرة - دراسة تطبيقية على منطقتى شبرا الخيمة وحلوان، ندوة الجغرافيا ومشكلات تلوث البيئة التى عقدت بقاعة الجمعية الجغرافية المصرية فى ٢٨ ، ٢٩ ابريل عام ١٩٩٢.
- ٣٠ - عوض عبد المعبود أحمد سالم (١٩٩٦) : المحميات الطبيعية فى مصر «دراسة لمتغيرات البيئة الجغرافية» دكتوراة - غير منشورة - كلية الآداب، جامعة القاهرة.
- ٣١ - عيسى على ابراهيم (١٩٩٠) : مدينة أبو سمبل - دراسة فى استخدامات الأرض وإمكانات التنمية، ندوة الجغرافيا والمجتمع والتى عقدت فى قسم الجغرافيا - جامعة الإسكندرية فى مارس ١٩٩٠، دار المعرفة الجامعية، الإسكندرية.
- ٣٢ - عيسى على ابراهيم (١٩٩٩) : جغرافية مصر، دار المعرفة الجامعية، الإسكندرية.

- ٣٣ - فتحى محمد مصليحي (١٩٩٠) : أنماط التجمعات البشرية الريفية فى سيناء الجنوبية - دراسة حقلية، مجلة كلية الآداب - جامعة المنوفية، العدد الثانى، أكتوبر.
- ٣٤ - كمال الدين حسن البتانونى (١٩٩٥) : المميزات النباتية لجبل علبة (حلايب) مجلة المصور المصرية، العدد ٥٤.
- ٣٥ - لطفى بولس (١٩٨٢) : التنمية فى سيناء - النبات فى سيناء - القاهرة.
- ٣٦ - ليلى حسن الأفندى (١٩٨٣) : القاهرة ومصر الوسطى، دراسة فى جغرافية السياحة، دكتوراة - غير منشورة - كلية البنات - جامعة عين شمس.
- ٣٧ - مجلس الوزراء المصرى (١٩٩٧) : وثيقة مصر والقرن الحادى والعشرون، شبكة الاتصالات الدولية، موقع : <http://www.sis.gov.eg/egyptinF/economy/html/choz.htm>.
- ٣٨ - مجلس الوزراء المصرى، مركز دعم واتخاذ القرار (١٩٩٩) : وصف مصر بالمعلومات، القاهرة.
- ٣٩ - مجلس الشورى المصرى، لجنة الإنتاج والقوى العاملة (١٩٨٤) : تقرير عن التنمية السياحية فى مصر، القاهرة.
- ٤٠ - محافظة الإسكندرية (١٩٩٨) : التخطيط الشامل للإسكندرية عام ٢٠١٧، الإسكندرية.
- ٤١ - محافظة الإسكندرية، مديرية الإسكان، إدارة التخطيط (١٩٩٧) : خريطة التخطيط العمرانى لمنطقة إيكنجى مربوط، مقياس ١ : ٥٠٠٠.

- ٤ - محافظة أسوان (١٩٩٩) : الاستثمار فى محافظة اسوان، أسوان.
- ٤٠ - محبات إمام الشرابى (١٩٩١) : أقاليم مصر السياحية، دراسة فى جغرافية السياحة، ط ١، دار الفكر العربى، القاهرة.
- ٤١ - مدحت محمد جمال (٢٠٠٠) : الجغرافيا الإقليمية لمثلث حلايب، ماجستير - كلية الآداب، جامعة الإسكندرية.
- ٤٤ - مشروع التخطيط الإقليمى بمحافظة أسوان (١٩٨٢) : مقومات السياحة فى أسوان، أسوان.
- ٤٦ - محمد الفتحي بكير (١٩٩٢) : مستوطنات التعدين على الساحل الجنوبي الشرقى لمصر، دراسة حالة أبو غصون، مجلة الجمعية الجغرافية المصرية، العدد ٢٤.
- ٤٧ - محمد الفتحي بكير (١٩٩٥) : مشكلات التنمية الريفية والحضرية فى منطقتى نوبع ودهب من منظور جغرافى، إصدارات مجلة كلية الآداب - جامعة الإسكندرية، العام الجامعى ١٩٩٥/١٩٩٤.
- ٤٨ - محمد الفتحي بكير (١٩٩٩) : الجغرافيا التاريخية - دراسة أصولية تطبيقية، دار المعرفة الجامعية، الإسكندرية.
- ٤٩ - محمد الفتحي بكير (١٩٩٩) : حيازة الأراضى وأسعارها فى منطقة إيكنجى مربوط - من المنظور الجغرافى، مجلة الإنسانيات التى تصدرها كلية الآداب بدمهور، العدد الرابع، السنة الثانية.
- ٥٠ - محمد خميس الزوكة (١٩٩٨) : العلاقات المكانية لميناء شرق التفريعة محلياً ودولياً، مؤتمر شرق التفريعة، بورسعيد.

- ٥١ - محمد خميس الزوكة (١٩٩٨) : التنمية العمرانية الشاملة للساحل المتوسطى للصحراء الغربية، فدوة : نحو خريطة جديدة للمعمور المصرى، الجمعية الجغرافية المصرية.
- ٥٢ - محمد خميش الزوكة (١٩٩٩) : صناعة السياحة من المنظور الجغرافى، دار المعرفة الجامعية، الإسكندرية.
- ٥٣ - محمد صبحى عبد الحكيم (١٩٥٨) : مدينة الإسكندرية، القاهرة.
- ٥٤ - محمد صبحى عبد الحكيم وحمدي أحمد الديب (١٩٩٥) : جغرافية السياحة، ط ١ ، الأنجلو المصرية، القاهرة.
- ٥٥ - محمد صدقى الغماز (١٩٩٤) : جغرافية شرم الشيخ السياحية، مركز بحوث الشرق الأوسط، جامعة عين شمس، العدد ١٥٩ .
- ٥٦ - محمد صدقى الغماز (١٩٩٧) : التنمية السياحية فى محافظة شمال سيناء، دراسة جغرافية، مجلة الجمعية الجغرافية المصرية، الجزء الثانى، العدد ٣٠.
- ٥٧ - محمد صفى الدين أبو العز (١٩٦٦) : مورفولوجية الأراضى المصرية، القاهرة.
- ٥٨ - محمد رشاد الطوبى (١٩٧٥) : ألوان من البحر، المكتبة الثقافية، العدد ١٤ ، الدار المصرية للتأليف والنشر، القاهرة.
- ٥٩ - محمد مرسى الحريرى (١٩٨٨) : ميناء سفاجا، دراسة فى جغرافية النقل، دار المعرفة الجامعية، الإسكندرية.
- ٦٠ - محمود عبد اللطيف عصفور وزملاؤه (١٩٨٧) : جغرافية النقل فى مصر، القاهرة.

- ٦١ - محمود كامل (١٩٧٦) وقعات حطه التنمية السياحية، المجالس القومية المتخصصة، يوليو، القاهرة
- ٦٢ - ناريمان درويش (١٩٩٩) المقومات الجغرافية السياحية في محافظة المنيا، مجلة الجمعية الجغرافية المصرية، الجزء الثاني، العدد ٣٤
- ٦٣ - نبيل الروبي (١٩٨٥) : اقتصاديات السياحة ، مؤسسة الثقافة الجامعية، الإسكندرية.
- ٦٤ - نبيل الروبي (بدون تاريخ) نظرية السياحة، مؤسسة الثقافة الجامعية، الإسكندرية.
- ٦٥ - نبيل يوسف عبده (١٩٩١) : بعض الظواهرات الجيومورفولوجية على السهل الساحلى للبحر الأحمر جنوب خليج السويس في مصر، دكتوراة - كلية الآداب، جامعة عين شمس.
- ٦٦ - هشام محمود محمد جمال (١٩٩٤) : السياحة في إقليم مصر العليا، دراسة تطبيقية في جغرافية السياحة، ماجستير - غير منشورة - كلية الآداب بسوهاج، جامعة أسيوط.
- ٦٧ - هشام محمود محمد جمال (٢٠٠٠) : المراكز السياحية على ساحل البحر الأحمر في مصر - دراسة في جغرافية السياحة، دكتوراة - غير منشورة - كلية الآداب بسوهاج، جامعة جنوب الوادى
- ٦٨ - هيام عبد الرحمن سليم (١٩٧٧) العوامل الجغرافية وأثرها على تجارة مصر في العصور الوسطى لتاريخية، دراسة في الجغرافيا التاريخية، دكتوراة غير منشورة - كلية الآداب، جامعة عين شمس

٦٥ وزارة السياحة، وحدة تنمية السياحيه (١٩٩١) تقرير التنمية الشامه
خليج لعقه، جنوب سيناء، القاهرة

ثانياً باللغة الإنجليزية

68. Fisher, W., b.. (1977) The Middle East, Physical, Social, Regional, Methnen & Co. Ltd. London.
69. Jobbins, J., (1993) : The Red Sea coasts of Egypt, The American University in Cairo Press, Cairo.
70. Megahid, A., H., et al., (1959) . Ecological Observations in Western Sinai, Bulletin de la societ  de Geographie d'Egypt , 175 .
71. Meyer, G., (1996) : Tourism Development in Egypt Overshadowed by Middle East Politics, **Applied Geography and Development**, vol. 48.
72. Ministry of Rourism, Tourism in Figers, Different years.
73. Oliver, J., E., (1981) : Climatology Selected Application, London.
74. Robinson, H. A., (1976) : Geography of Tourism, Macdonald and Evan, Ltd., London.
75. Smith, K., (1975) · Principles of Applied climatology, London.

الفهرس

الصفحات

٥ تقديم
	الفصل الأول المقومات الطبيعية للجذب السياحى فى
٧٧ - ٩ مصر
١٢٤ - ٧٨	الفصل الثانى : المقومات البشرية للجذب السياحى فى مصر
١٥٩ - ١٢٥ الفصل الثالث : التسهيلات والخدمات السياحية
١٩٤ - ١٦٠ الفصل الرابع : الحركة السياحية
٢٤٦ - ١٩٥ الفصل الخامس : أقاليم مصر السياحية
٣٥٨ - ٣٤٧ المراجع

